



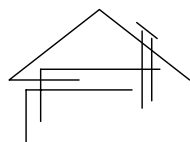
MATHIAS BURGLECHNER – TIROLISCHE LANDTAFELN – 1611

COMUNE DI CANAL SAN BOVO

PROVINCIA DI TRENTO

P.G.I.S.
PIANO GENERALE DEGLI INSEDIAMENTI STORICI
ANNO 2024

SCHEDE DEGLI EDIFICI
dalla 501 alla 689
PRADE - CICONA



STUDIO DI PROGETTAZIONE
S.T.A.C.C.

di arch. Vittorio Cerqueni e geom. Armano Cemin
Via Roma 7/a 38054 PRIMIERO S.M.di C.(TN)
telefono 0439 763974 P.IVA. 01353990227

E-mail: studiostacc@libero.it
E-mail: arch.cerqueni@libero.it

IL TECNICO: VITTORIO CERQUENI



CRQ VTR 56T10 L329A
Pec: vittorio.cerqueni@archiworldpec.it

SCHEDA n° 501

PROVINCIA AUTONOMA DI TRENTO

COMUNE DI CANAL SAN BOVO

SCHEDA DEGLI INSEDIAMENTI STORICI

COMUNITA' DI PRIMIERO		FOGLIO DI MAPPA n°	55
COMUNE AMM.VO	CANAL SAN BOVO	NUMERO P.ED.	2150/1-/2
COMUNE CATASTALE	CANAL SAN BOVO	DATA DEL RILIEVO	08-2023
LOCALITA'	PRADE – PEZZA PIANA	RILEVATORE	Studio S.T.A.C.C.

COROGRAFIA



ESTRATTO MAPPA scala 1:1000



ANALISI

1	Tipologia funzionale			
	Edificio residenziale	A	Edificio rurale	E
	Edificio produttivo	B	Edificio alberghiero	F
	Edificio speciale-religioso	C	Rudere	G
	Edificio pluri-funzionale	D	Edificio accessorio	H
2	Epoca di costruzione		Interventi successivi al	
	Anteriore al 1860	8	Restauro	
	Tra il 1860 e il 1940	6	Risanamento conservativo	
	Successiva al 1940	4	Ristrutturazione edilizia	
3	Tipologia architettonica storica		Permanenza dei caratteri formali tradizionali	
	Alta definizione	8	Volumetrici originali	2 1 0
	Media definizione	6	Costruttivi	2 1 0
	Bassa definizione	4	Complementari	2 1 0
	Nessuna definizione	0	Decorativi	2 1 0
5	Degrado		Grado di utilizzo	
	Nulla	X	Utilizzato	
	Medio		Sottoutilizzato	
	Elevato		In stato di abbandono	
7	Spazi di pertinenza (se presenti)		Vincoli legislativi	
	Alta qualità			
	Media qualità	X		
	Bassa qualità			
9	Categoria di intervento del Piano Precedente		Punteggio per Categoria di Intervento	
	Risanamento		Totale punteggio (2+3+4)	16
11	Note:			

PROGETTO

12	Categoria di intervento prevista:			
	Restauro		Ristrutturazione edilizia	
	Risanamento conservativo	X	Demolizione	
13	Vincoli particolari: tipo di vincolo: oggetto del vincolo:			
14	Categoria di intervento prevista per gli spazi di pertinenza:			
15	Prescrizioni: - mantenimento delle murature con sasso a vista; - mantenimento e/o riproposizione di timpani, tamponamenti, ballatoi e poggiali in legno.			
16	Indicazioni:			

ELEMENTI DI ANALISI E INDICAZIONI DI PROGETTO

ELEMENTI ARCHITETTONICI	CARATTERIZZANTI	DEQUALIFICANTI
MANTO DI COPERTURA		
COMIGNOLI		
ABBAINI		
SOTTOGRONDA		
TIMPANO IN LEGNO	X	
ELEVAZIONE IN LEGNO		
ELEVAZIONE IN MURATURA	sasso a vista	
INTONACI		
BUGNATURE		
DECORAZIONI		
AFFRESCHI		
TAMPONAMENTI LIGNEI	X	
BASAMENTI		
PORTONI		
PORTE		
FINESTRE		
OSCURANTI		
CORNICI		
POGGIOLI	X	
BALLATOI	X	
PARAPETTI		
SCALE		
RITONDE		
PORTICI		
TETTOIE		
BUSSOLE		
SUPERFETAZIONI		
LEGNAIE IN ADERENZA	X	

NOTE:

SCHEDA n° 501

MAPPA STORICA

ORTOFOTO



ELEMENTI SIGNIFICATIVI



Fotografie anno 2002 (pre risanamento)

SCHEDA n° 502

PROVINCIA AUTONOMA DI TRENTO

COMUNE DI CANAL SAN BOVO

SCHEDA DEGLI INSEDIAMENTI STORICI

COMUNITA' DI PRIMIERO		FOGLIO DI MAPPA n°	55
COMUNE AMM.VO	CANAL SAN BOVO	NUMERO P.ED.	2771
COMUNE CATASTALE	CANAL SAN BOVO	DATA DEL RILIEVO	08-2023
LOCALITA'	PRADE – PEZZA PIANA	RILEVATORE	Studio S.T.A.C.C.

COROGRAFIA

ESTRATTO MAPPA scala 1:1000



ANALISI

1	Tipologia funzionale						
	Edificio residenziale	A	Edificio rurale	E			
	Edificio produttivo	B	Edificio alberghiero	F			
	Edificio speciale-religioso	C	Rudere	G			
	Edificio pluri-funzionale	D	Edificio accessorio	H			
2	Epoca di costruzione		2A	Interventi successivi al			
	Anteriore al 1860	8		Restauro			
	Tra il 1860 e il 1940	6		Risanamento conservativo			
	Successiva al 1940	4		Ristrutturazione edilizia			
3	Tipologia architettonica storica		4	Permanenza dei caratteri formali tradizionali			
	Alta definizione	8		Volumetrici originali	2	1	0
	Media definizione	6		Costruttivi	2	1	0
	Bassa definizione	4		Complementari	2	1	0
	Nessuna definizione	0		Decorativi	2	1	0
5	Degrado		6	Grado di utilizzo			
	Nulla			Utilizzato			
	Medio	X		Sottoutilizzato		X	
	Elevato			In stato di abbandono			
7	Spazi di pertinenza (se presenti)		8	Vincoli legislativi			
	Alta qualità						
	Media qualità	X					
	Bassa qualità						
9	Categoria di intervento del Piano Precedente		10	Punteggio per Categoria di Intervento			
	Risanamento			Totale punteggio (2+3+4)	17		
11	Note:						

PROGETTO

12	Categoria di intervento prevista:					
	Restauro		Ristrutturazione edilizia			
	Risanamento conservativo	X	Demolizione			
13	Vincoli particolari: tipo di vincolo: oggetto del vincolo:					
14	Categoria di intervento prevista per gli spazi di pertinenza:					
15	Prescrizioni: - mantenimento della muratura con sasso a vista; - mantenimento e/o riproposizione di timpani,tamponamenti e ballatoi in legno.					
16	Indicazioni:					

ELEMENTI DI ANALISI E INDICAZIONI DI PROGETTO

ELEMENTI ARCHITETTONICI	CARATTERIZZANTI	DEQUALIFICANTI
MANTO DI COPERTURA		lamiera ondulata
COMIGNOLI		
ABBAINI		
SOTTOGRONDA		
TIMPANO IN LEGNO	X	
ELEVAZIONE IN LEGNO		
ELEVAZIONE IN MURATURA		
INTONACI		
BUGNATURE		
DECORAZIONI		
AFFRESCHI		
TAMPONAMENTI LIGNEI	X	
BASAMENTI		
PORTONI		
PORTE		
FINESTRE		
OSCURANTI		
CORNICI		
POGGIOLI		
BALLATOI	X	
PARAPETTI		
SCALE		
RITONDE		
PORTICI		
TETTOIE		
BUSSOLE		
SUPERFETAZIONI		X
LEGNAIE IN ADERENZA		

NOTE:

MAPPA STORICA



ORTOFOTO



ELEMENTI SIGNIFICATIVI



Fotografia anno 2002



Fotografie anno 1980



SCHEDA n° 503

PROVINCIA AUTONOMA DI TRENTO

COMUNE DI CANAL SAN BOVO

SCHEDA DEGLI INSEDIAMENTI STORICI

COMUNITA' DI PRIMIERO		FOGLIO DI MAPPA n°	55
COMUNE AMM.VO	CANAL SAN BOVO	NUMERO P.ED.	830
COMUNE CATASTALE	CANAL SAN BOVO	DATA DEL RILIEVO	07-2023
LOCALITA'	PRADE	RILEVATORE	Studio S.T.A.C.C.

COROGRAFIA

ESTRATTO MAPPA scala 1:1000



ANALISI

1	Tipologia funzionale			
	Edificio residenziale	A	Edificio rurale	E
	Edificio produttivo	B	Edificio alberghiero	F
	Edificio speciale-religioso	C	Rudere	G
	Edificio pluri-funzionale	D	Edificio accessorio	H
2	Epoca di costruzione		2A	
	Anteriore al 1860	8	Interventi successivi al	
	Tra il 1860 e il 1940	6	Restauro	
	Successiva al 1940	4	Risanamento conservativo	
3	Tipologia architettonica storica		4	
	Alta definizione	8	Permanenza dei caratteri formali tradizionali	
	Media definizione	6	Volumetrici originali	2 1 0
	Bassa definizione	4	Costruttivi	2 1 0
	Nessuna definizione	0	Complementari	2 1 0
5	Degrado		6	
	Nulla	X	Grado di utilizzo	
	Medio		Utilizzato	X
	Elevato		Sottoutilizzato	
7	Spazi di pertinenza (se presenti)		8	
	Alta qualità		Vincoli legislativi	
	Media qualità	X		
	Bassa qualità			
9	Categoria di intervento del Piano Precedente		10	
	Ristrutturazione		Punteggio per Categoria di Intervento	
11			Totale punteggio (2+3+4)	
			13	
Note:				

PROGETTO

12	Categoria di intervento prevista:			
	Restauro		Ristrutturazione edilizia	X
	Risanamento conservativo		Demolizione	
13	Vincoli particolari: tipo di vincolo: oggetto del vincolo:			
14	Categoria di intervento prevista per gli spazi di pertinenza:			
15	Prescrizioni: - mantenimento e/o riproposizione di timpano e ballatoi in legno; - riorganizzazione formale del corpo accessorio aggregato in aderenza a Nord-Ovest.			
16	Indicazioni:			

ELEMENTI DI ANALISI E INDICAZIONI DI PROGETTO

ELEMENTI ARCHITETTONICI	CARATTERIZZANTI	DEQUALIFICANTI
MANTO DI COPERTURA		
COMIGNOLI		
ABBAINI		
SOTTOGRONDA		
TIMPANO IN LEGNO	X	
ELEVAZIONE IN LEGNO		
ELEVAZIONE IN MURATURA		
INTONACI		
BUGNATURE		
DECORAZIONI		
AFFRESCHI		
TAMPONAMENTI LIGNEI		
BASAMENTI		
PORTONI		
PORTE		
FINESTRE		
OSCURANTI		
CORNICI		
POGGIOLI		
BALLATOI	X	
PARAPETTI		
SCALE	X	
RITONDE		
PORTICI		
TETTOIE		
BUSSOLE		
SUPERFETAZIONI	struttura lignea con grigliato	
LEGNAIE IN ADERENZA		

NOTE:

MAPPA STORICA




ORTOFOTO



ELEMENTI SIGNIFICATIVI



Fotografia anno 2002



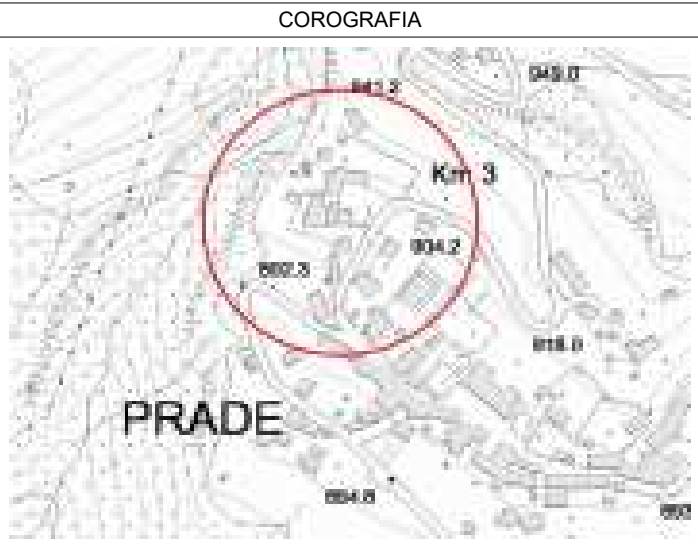
Fotografie anno 1980

PROVINCIA AUTONOMA DI TRENTO

COMUNE DI CANAL SAN BOVO

SCHEDA DEGLI INSEDIAMENTI STORICI

COMUNITA' DI PRIMIERO		FOGLIO DI MAPPA n°	55
COMUNE AMM.VO	CANAL SAN BOVO	NUMERO P.ED.	su p.ed. 830
COMUNE CATASTALE	CANAL SAN BOVO	DATA DEL RILIEVO	07-2023
LOCALITA'	PRADE	RILEVATORE	Studio S.T.A.C.C.



ANALISI

1	Tipologia funzionale						
	Edificio residenziale	A	Edificio rurale	E			
	Edificio produttivo	B	Edificio alberghiero	F			
	Edificio speciale-religioso	C	Rudere	G			
	Edificio pluri-funzionale	D	Edificio accessorio	H			
2	Epoca di costruzione		2A	Interventi successivi al			
	Anteriore al 1860	8		Restauro			
	Tra il 1860 e il 1940	6		Risanamento conservativo			
	Successiva al 1940	4		Ristrutturazione edilizia			
3	Tipologia architettonica storica		4	Permanenza dei caratteri formali tradizionali			
	Alta definizione	8		Volumetrici originali	2	1	0
	Media definizione	6		Costruttivi	2	1	0
	Bassa definizione	4		Complementari	2	1	0
	Nessuna definizione	0		Decorativi	2	1	0
5	Degrado		6	Grado di utilizzo			
	Nulla	X		Utilizzato	X		
	Medio			Sottoutilizzato			
	Elevato			In stato di abbandono			
7	Spazi di pertinenza (se presenti)		8	Vincoli legislativi			
	Alta qualità						
	Media qualità	X					
	Bassa qualità						
9	Categoria di intervento del Piano Precedente		10	Punteggio per Categoria di Intervento			
	Demolizione / Ricostruzione			Totale punteggio (2+3+4)	6		
11	Note:						

PROGETTO

12	Categoria di intervento prevista:			
	Restauro		Ristrutturazione edilizia	X
	Risanamento conservativo		Demolizione	
13	Vincoli particolari: tipo di vincolo: oggetto del vincolo:			
14	Categoria di intervento prevista per gli spazi di pertinenza:			
15	Prescrizioni: - il manufatto adibito a "legnaia" può essere demolito e ricostruito con tipologia e parametri così come espressi nelle Norme di Attuazione del PRG.			
16	Indicazioni:			

ELEMENTI DI ANALISI E INDICAZIONI DI PROGETTO

ELEMENTI ARCHITETTONICI	CARATTERIZZANTI	DEQUALIFICANTI
MANTO DI COPERTURA		
COMIGNOLI		
ABBAINI		
SOTTOGRONDA		
TIMPANO IN LEGNO		
ELEVAZIONE IN LEGNO	X	
ELEVAZIONE IN MURATURA		
INTONACI		
BUGNATURE		
DECORAZIONI		
AFFRESCHI		
TAMPONAMENTI LIGNEI	grigliato	
BASAMENTI	assito	
PORTONI		
PORTE		
FINESTRE		
OSCURANTI		
CORNICI		
POGGIOLI		
BALLATOI		
PARAPETTI		
SCALE		
RITONDE		
PORTICI		
TETTOIE		
BUSSOLE		
SUPERFETAZIONI		
LEGNAIE IN ADERENZA		

NOTE:

MAPPA STORICA		ORTOFOTO	
			

ELEMENTI SIGNIFICATIVI

--

SCHEDA n° 504

PROVINCIA AUTONOMA DI TRENTO


COMUNE DI CANAL SAN BOVO

SCHEDA DEGLI INSEDIAMENTI STORICI

COMUNITA' DI PRIMIERO		FOGLIO DI MAPPA n°	55
COMUNE AMM.VO	CANAL SAN BOVO	NUMERO P.ED.	2980
COMUNE CATASTALE	CANAL SAN BOVO	DATA DEL RILIEVO	07-2023
LOCALITA'	PRADE	RILEVATORE	Studio S.T.A.C.C.

COROGRAFIA

ESTRATTO MAPPA scala 1:1000



ANALISI

1	Tipologia funzionale			
	Edificio residenziale	A	Edificio rurale	E
	Edificio produttivo	B	Edificio alberghiero	F
	Edificio speciale-religioso	C	Rudere	G
	Edificio pluri-funzionale	D	Edificio accessorio	H
2	Epoca di costruzione		Interventi successivi al	
	Anteriore al 1860	8	Restauro	
	Tra il 1860 e il 1940	6	Risanamento conservativo	
	Successiva al 1940	4	Ristrutturazione edilizia	
3	Tipologia architettonica storica		Permanenza dei caratteri formali tradizionali	
	Alta definizione	8	Volumetrici originali	2 1 0
	Media definizione	6	Costruttivi	2 1 0
	Bassa definizione	4	Complementari	2 1 0
	Nessuna definizione	0	Decorativi	2 1 0
5	Degrado		Grado di utilizzo	
	Nulla		Utilizzato	
	Medio	X	Sottoutilizzato	X
	Elevato		In stato di abbandono	
7	Spazi di pertinenza (se presenti)		Vincoli legislativi	
	Alta qualità			
	Media qualità	X		
	Bassa qualità			
9	Categoria di intervento del Piano Precedente		Punteggio per Categoria di Intervento	
	Ristrutturazione		Totale punteggio (2+3+4)	6
11	Note:			

PROGETTO

12	Categoria di intervento prevista:			
	Restauro		Ristrutturazione edilizia	X
	Risanamento conservativo		Demolizione	
13	Vincoli particolari: tipo di vincolo: oggetto del vincolo:			
14	Categoria di intervento prevista per gli spazi di pertinenza:			
15	Prescrizioni: - mantenimento e/o riproposizione di timpani e ballatoi in legno; - riqualificazione delle facciate.			
16	Indicazioni:			

ELEMENTI DI ANALISI E INDICAZIONI DI PROGETTO

ELEMENTI ARCHITETTONICI	CARATTERIZZANTI	DEQUALIFICANTI
MANTO DI COPERTURA		lamiera ondulata
COMIGNOLI		
ABBAINI		
SOTTOGRONDA		
TIMPANO IN LEGNO	X	
ELEVAZIONE IN LEGNO		
ELEVAZIONE IN MURATURA		mattoni di cemento e laterizio
INTONACI		cementizi
BUGNATURE		
DECORAZIONI		
AFFRESCHI		
TAMPONAMENTI LIGNEI		
BASAMENTI		
PORTONI		
PORTE		
FINESTRE		
OSCURANTI		
CORNICI		
POGGIOLI		
BALLATOI	X	
PARAPETTI		
SCALE		
RITONDE		
PORTICI		
TETTOIE		
BUSSOLE		
SUPERFETAZIONI	"pontil"	cementizio
LEGNAIE IN ADERENZA		

NOTE:

MAPPA STORICA

ORTOFOTO



ELEMENTI SIGNIFICATIVI



Fotografie anno 1980



Fotografia anno 2002

SCHEDA n° 505

PROVINCIA AUTONOMA DI TRENTO

COMUNE DI CANAL SAN BOVO

SCHEDA DEGLI INSEDIAMENTI STORICI

COMUNITA' DI PRIMIERO		FOGLIO DI MAPPA n°	55
COMUNE AMM.VO	CANAL SAN BOVO	NUMERO P.ED.	825/1-/2
COMUNE CATASTALE	CANAL SAN BOVO	DATA DEL RILIEVO	07-2023
LOCALITA'	PRADE	RILEVATORE	Studio S.T.A.C.C.

COROGRAFIA

ESTRATTO MAPPA scala 1:1000



ANALISI

1	Tipologia funzionale			
	Edificio residenziale	A	Edificio rurale	E
	Edificio produttivo	B	Edificio alberghiero	F
	Edificio speciale-religioso	C	Rudere	G
	Edificio pluri-funzionale	D	Edificio accessorio	H
2	Epoca di costruzione		Interventi successivi al 2002	
	Anteriore al 1860	8	Restauro	
	Tra il 1860 e il 1940	6	Risanamento conservativo	X
	Successiva al 1940	4	Ristrutturazione edilizia	
3	Tipologia architettonica storica		Permanenza dei caratteri formali tradizionali	
	Alta definizione	8	Volumetrici originali	2 1 0
	Media definizione	6	Costruttivi	2 1 0
	Bassa definizione	4	Complementari	2 1 0
	Nessuna definizione	0	Decorativi	2 1 0
5	Degrado		Grado di utilizzo	
	Nulla	X	Utilizzato	
	Medio		Sottoutilizzato	
	Elevato		In stato di abbandono	
7	Spazi di pertinenza (se presenti)		Vincoli legislativi	
	Alta qualità		BENE SOTTOPOSTO A TUTELA STORICO ARTISTICA	
	Media qualità	X	AI SENSI DELL' ART. 11 COMMA 1 D.L. 22.01.2004 n° 42	
	Bassa qualità			
9	Categoria di intervento del Piano Precedente		Punteggio per Categoria di Intervento	
	Risanamento		Totale punteggio (2+3+4)	20
11	Note:			

PROGETTO

12	Categoria di intervento prevista:			
	Restauro		Ristrutturazione edilizia	
	Risanamento conservativo	X	Demolizione	
13	Vincoli particolari: tipo di vincolo: oggetto del vincolo:			
14	Categoria di intervento prevista per gli spazi di pertinenza:			
15	Prescrizioni: - salvaguardia di affreschi e decorazioni; - mantenimento delle parti murarie con sasso a vista; - mantenimento e/o riproposizione di timpani, tamponamenti, poggiali e parti lignee.			
16	Indicazioni:			

ELEMENTI DI ANALISI E INDICAZIONI DI PROGETTO

ELEMENTI ARCHITETTONICI	CARATTERIZZANTI	DEQUALIFICANTI
MANTO DI COPERTURA		
COMIGNOLI		
ABBAINI	X	
SOTTOGRONDA		
TIMPANO IN LEGNO	X	
ELEVAZIONE IN LEGNO		
ELEVAZIONE IN MURATURA	sasso a vista	
INTONACI		
BUGNATURE		
DECORAZIONI	d'angolo e "tabella"	
AFFRESCHI	X	
TAMPONAMENTI LIGNEI	X	
BASAMENTI		
PORTONI		
PORTE		
FINESTRE	arcuate	
OSCURANTI		
CORNICI		
POGGIOLI	X	
BALLATOI		
PARAPETTI		
SCALE		
RITONDE		
PORTICI		
TETTOIE		
BUSSOLE		
SUPERFETAZIONI		
LEGNAIE IN ADERENZA		

NOTE:

MAPPA STORICA






ORTOFOTO



ELEMENTI SIGNIFICATIVI



Cristo crocifisso tra la madonna e S. Giovanni e due Devoti - (sec. XVI – fine)



IN RI


1654

MU...DICAURIA A FATO FARE
OPERA A DI 7 M AZO FELICE
SARA COLUICHE SE ...DEL
MALALTRUI

DATO IL SANTISSIMO SACRAMENTO



Anno 2002 pre risanamento



Fotografie anno 1980

SCHEDA n° 506

PROVINCIA AUTONOMA DI TRENTO

COMUNE DI CANAL SAN BOVO

SCHEDA DEGLI INSEDIAMENTI STORICI

COMUNITA' DI PRIMIERO		FOGLIO DI MAPPA n°	55
COMUNE AMM.VO	CANAL SAN BOVO	NUMERO P.ED.	831/2-/3-832
COMUNE CATASTALE	CANAL SAN BOVO	DATA DEL RILIEVO	07-2023
LOCALITA'	PRADE	RILEVATORE	Studio S.T.A.C.C.

COROGRAFIA	ESTRATTO MAPPA scala 1:1000
	

	
FACCIATA IN ADERENZA	

ANALISI

1	Tipologia funzionale			
	Edificio residenziale	A	Edificio rurale	E
	Edificio produttivo	B	Edificio alberghiero	F
	Edificio speciale-religioso	C	Rudere	G
	Edificio pluri-funzionale	D	Edificio accessorio	H
2	Epoca di costruzione		2A	
	Anteriore al 1860	8	Restaurato	
	Tra il 1860 e il 1940	6	Risanamento conservativo	
	Successiva al 1940	4	Ristrutturazione edilizia	
3	Tipologia architettonica storica		4	
	Alta definizione	8	Permanenza dei caratteri formali tradizionali	
	Media definizione	6	Volumetrici originali	2 1 0
	Bassa definizione	4	Costruttivi	2 1 0
	Nessuna definizione	0	Complementari	2 1 0
5	Degrado		6	
	Nulla	X	Grado di utilizzo	
	Medio		Utilizzato	
	Elevato		Sottoutilizzato	
7	Spazi di pertinenza (se presenti)		8	
	Alta qualità		Vincoli legislativi	
	Media qualità	X		
	Bassa qualità			
9	Categoria di intervento del Piano Precedente		10	
	Risanamento		Punteggio per Categoria di Intervento	
11			Totale punteggio (2+3+4)	
			17	
Note:				

PROGETTO

12	Categoria di intervento prevista:			
	Restaurato		Ristrutturazione edilizia	
	Risanamento conservativo	X	Demolizione	
13	Vincoli particolari: tipo di vincolo: oggetto del vincolo:			
14	Categoria di intervento prevista per gli spazi di pertinenza:			
15	Prescrizioni: - mantenimento e/o riproposizione di timpani, ballatoi e parti lignee; - mantenimento fori arcuati.			
16	Indicazioni:			

ELEMENTI DI ANALISI E INDICAZIONI DI PROGETTO

ELEMENTI ARCHITETTONICI	CARATTERIZZANTI	DEQUALIFICANTI
MANTO DI COPERTURA		
COMIGNOLI		
ABBAINI		
SOTTOGRONDA		
TIMPANO IN LEGNO	X	
ELEVAZIONE IN LEGNO		
ELEVAZIONE IN MURATURA		
INTONACI		
BUGNATURE		
DECORAZIONI		
AFFRESCHI		
TAMPONAMENTI LIGNEI		
BASAMENTI		
PORTONI		
PORTE		dx a monte
FINESTRE	arcuate	dx a monte
OSCURANTI		
CORNICI		
POGGIOLI		
BALLATOI	legno	
PARAPETTI	paletti	
SCALE		
RITONDE		
PORTICI		
TETTOIE		
BUSSOLE	ingresso a monte	
SUPERFETAZIONI		
LEGNAIE IN ADERENZA		

NOTE:

MAPPA STORICA



ORTOFOTO



ELEMENTI SIGNIFICATIVI



Fotografia anno 2002 (pre risanamento)



Fotografie anno 1980

SCHEDA n° 507

PROVINCIA AUTONOMA DI TRENTO

COMUNE DI CANAL SAN BOVO

SCHEDA DEGLI INSEDIAMENTI STORICI

COMUNITA' DI PRIMIERO		FOGLIO DI MAPPA n°	55
COMUNE AMM.VO	CANAL SAN BOVO	NUMERO P.ED.	2095
COMUNE CATASTALE	CANAL SAN BOVO	DATA DEL RILIEVO	07-2023
LOCALITA'	PRADE	RILEVATORE	Studio S.T.A.C.C.

COROGRAFIA



ESTRATTO MAPPA scala 1:1000



FACCIATA IN ADERENZA



ANALISI

1	Tipologia funzionale			
	Edificio residenziale	A	Edificio rurale	E
	Edificio produttivo	B	Edificio alberghiero	F
	Edificio speciale-religioso	C	Rudere	G
	Edificio pluri-funzionale	D	Edificio accessorio	H
2	Epoca di costruzione		Interventi successivi al	
	Anteriore al 1860	8	Restauro	
	Tra il 1860 e il 1940	6	Risanamento conservativo	
	Successiva al 1940	4	Ristrutturazione edilizia	
3	Tipologia architettonica storica		Permanenza dei caratteri formali tradizionali	
	Alta definizione	8	Volumetrici originali	2 1 0
	Media definizione	6	Costruttivi	2 1 0
	Bassa definizione	4	Complementari	2 1 0
	Nessuna definizione	0	Decorativi	2 1 0
5	Degrado		Grado di utilizzo	
	Nulla	X	Utilizzato	X
	Medio		Sottoutilizzato	
	Elevato		In stato di abbandono	
7	Spazi di pertinenza (se presenti)		Vincoli legislativi	
	Alta qualità			
	Media qualità	X		
	Bassa qualità			
9	Categoria di intervento del Piano Precedente		Punteggio per Categoria di Intervento	
	Ristrutturazione		Totale punteggio (2+3+4)	13
11	Note:			

PROGETTO

12	Categoria di intervento prevista:			
	Restauro		Ristrutturazione edilizia	X
	Risanamento conservativo		Demolizione	
13	Vincoli particolari: tipo di vincolo: oggetto del vincolo:			
14	Categoria di intervento prevista per gli spazi di pertinenza:			
15	Prescrizioni: - non è ammesso il sopralzo dell'edificio; - mantenimento e/o riproposizione di poggiali e parapetti in legno.			
16	Indicazioni:			

ELEMENTI DI ANALISI E INDICAZIONI DI PROGETTO

ELEMENTI ARCHITETTONICI	CARATTERIZZANTI	DEQUALIFICANTI
MANTO DI COPERTURA		
COMIGNOLI		
ABBAINI	X	
SOTTOGRONDA		
TIMPANO IN LEGNO		
ELEVAZIONE IN LEGNO		
ELEVAZIONE IN MURATURA		
INTONACI		
BUGNATURE		
DECORAZIONI		
AFFRESCHI		
TAMPONAMENTI LIGNEI		
BASAMENTI		
PORTONI		
PORTE		
FINESTRE		dimensione (sottotetto a monte)
OSCURANTI		
CORNICI		
POGGIOLI	legno	
BALLATOI		
PARAPETTI	paletti	ringhiere in Fe
SCALE		X
RITONDE		
PORTICI		
TETTOIE		a monte
BUSSOLE	veranda a monte	
SUPERFETAZIONI		
LEGNAIE IN ADERENZA		

NOTE:

MAPPA STORICA



ORTOFOTO




ELEMENTI SIGNIFICATIVI



Anno 1980



Anno 2002



SCHEDA n° 508

PROVINCIA AUTONOMA DI TRENTO

COMUNE DI CANAL SAN BOVO

SCHEDA DEGLI INSEDIAMENTI STORICI

COMUNITA' DI PRIMIERO		FOGLIO DI MAPPA n°	55
COMUNE AMM.VO	CANAL SAN BOVO	NUMERO P.ED.	833
COMUNE CATASTALE	CANAL SAN BOVO	DATA DEL RILIEVO	07-2023
LOCALITA'	PRADE	RILEVATORE	Studio S.T.A.C.C.

COROGRAFIA



ESTRATTO MAPPA scala 1:1000



ANALISI

1	Tipologia funzionale			
	Edificio residenziale	A	Edificio rurale	E
	Edificio produttivo	B	Edificio alberghiero	F
	Edificio speciale-religioso	C	Rudere	G
	Edificio pluri-funzionale	D	Edificio accessorio	H
2	Epoca di costruzione		2A	
	Anteriore al 1860	8	Restaurato	
	Tra il 1860 e il 1940	6	Risanamento conservativo	
	Successiva al 1940	4	Ristrutturazione edilizia	
3	Tipologia architettonica storica		4	
	Alta definizione	8	Permanenza dei caratteri formali tradizionali	
	Media definizione	6	Volumetrici originali	2 1 0
	Bassa definizione	4	Costruttivi	2 1 0
	Nessuna definizione	0	Complementari	2 1 0
5	Degrado		6	
	Nulla	X	Grado di utilizzo	
	Medio		Utilizzato	X
	Elevato		Sottoutilizzato	
7	Spazi di pertinenza (se presenti)		8	
	Alta qualità		Vincoli legislativi	
	Media qualità	X		
	Bassa qualità			
9	Categoria di intervento del Piano Precedente		10	
	Ristrutturazione+Sopraelevazione		Punteggio per Categoria di Intervento	
11			Totale punteggio (2+3+4)	
			13	
Note:				

PROGETTO

12	Categoria di intervento prevista:			
	Restaurato		Ristrutturazione edilizia	X
	Risanamento conservativo		Demolizione	
13	Vincoli particolari: tipo di vincolo: oggetto del vincolo:			
14	Categoria di intervento prevista per gli spazi di pertinenza:			
15	Prescrizioni: - non è ammesso il sopralzo dell'edificio; - mantenimento e/o riproposizione di poggiali e parapetti in legno.			
16	Indicazioni:			

ELEMENTI DI ANALISI E INDICAZIONI DI PROGETTO

ELEMENTI ARCHITETTONICI	CARATTERIZZANTI	DEQUALIFICANTI
MANTO DI COPERTURA		
COMIGNOLI		
ABBAINI		
SOTTOGRONDA		
TIMPANO IN LEGNO		
ELEVAZIONE IN LEGNO		
ELEVAZIONE IN MURATURA		
INTONACI		
BUGNATURE		
DECORAZIONI		
AFFRESCHI		
TAMPONAMENTI LIGNEI		
BASAMENTI		
PORTONI		
PORTE		
FINESTRE		
OSCURANTI		
CORNICI	X	
POGGIOLI	X	
BALLATOI		
PARAPETTI	X	
SCALE		
RITONDE		
PORTICI		
TETTOIE		
BUSSOLE		
SUPERFETAZIONI		
LEGNAIE IN ADERENZA		

NOTE:

MAPPA STORICA

ORTOFOTO



ELEMENTI SIGNIFICATIVI



Fotografie anno 2002 (pre ristrutturazione con sopraelevazione)



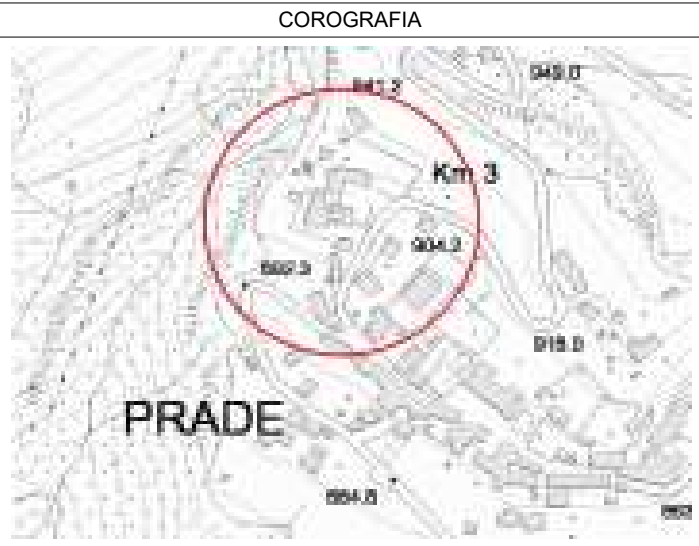
Fotografie anno 1980

PROVINCIA AUTONOMA DI TRENTO

COMUNE DI CANAL SAN BOVO

SCHEDA DEGLI INSEDIAMENTI STORICI

COMUNITA' DI PRIMIERO		FOGLIO DI MAPPA n°	55
COMUNE AMM.VO	CANAL SAN BOVO	NUMERO P.ED.	3309 e sulla p.f. 5000
COMUNE CATASTALE	CANAL SAN BOVO	DATA DEL RILIEVO	07-2023
LOCALITA'	PRADE	RILEVATORE	Studio S.T.A.C.C.



ANALISI

1	Tipologia funzionale						
	Edificio residenziale	A	Edificio rurale	E			
	Edificio produttivo	B	Edificio alberghiero	F			
	Edificio speciale-religioso	C	Rudere	G			
	Edificio pluri-funzionale	D	Edificio accessorio	H			
2	Epoca di costruzione		2A	Interventi successivi al			
	Anteriore al 1860	8		Restauro			
	Tra il 1860 e il 1940	6		Risanamento conservativo			
	Successiva al 1940	4		Ristrutturazione edilizia			
3	Tipologia architettonica storica		4	Permanenza dei caratteri formali tradizionali			
	Alta definizione	8		Volumetrici originali	2	1	0
	Media definizione	6		Costruttivi	2	1	0
	Bassa definizione	4		Complementari	2	1	0
	Nessuna definizione	0		Decorativi	2	1	0
5	Degrado		6	Grado di utilizzo			
	Nulla	X		Utilizzato	X		
	Medio			Sottoutilizzato			
	Elevato			In stato di abbandono			
7	Spazi di pertinenza (se presenti)		8	Vincoli legislativi			
	Alta qualità						
	Media qualità	X					
	Bassa qualità						
9	Categoria di intervento del Piano Precedente		10	Punteggio per Categoria di Intervento			
	Non presente			Totale punteggio (2+3+4)	6		
11	Note:						

PROGETTO

12	Categoria di intervento prevista:			
	Restauro		Ristrutturazione edilizia	X
	Risanamento conservativo		Demolizione	
13	Vincoli particolari: tipo di vincolo: oggetto del vincolo:			
14	Categoria di intervento prevista per gli spazi di pertinenza:			
15	Prescrizioni: - il manufatto accessorio può essere demolito e ricostruito con tipologia e parametri espressi nelle Norme di Attuazione del PRG.			
16	Indicazioni:			

ELEMENTI DI ANALISI E INDICAZIONI DI PROGETTO

ELEMENTI ARCHITETTONICI	CARATTERIZZANTI	DEQUALIFICANTI
MANTO DI COPERTURA		
COMIGNOLI		
ABBAINI		
SOTTOGRONDA		
TIMPANO IN LEGNO		
ELEVAZIONE IN LEGNO	X	
ELEVAZIONE IN MURATURA		
INTONACI		
BUGNATURE		
DECORAZIONI		
AFFRESCHI		
TAMPONAMENTI LIGNEI	grigliato	
BASAMENTI	assito	
PORTONI		
PORTE		
FINESTRE		
OSCURANTI		
CORNICI		
POGGIOLI		
BALLATOI		
PARAPETTI		
SCALE		
RITONDE		
PORTICI		
TETTOIE		
BUSSOLE		
SUPERFETAZIONI		
LEGNAIE IN ADERENZA		

NOTE:

MAPPA STORICA



ORTOFOTO



ELEMENTI SIGNIFICATIVI

SCHEDA n° 509

PROVINCIA AUTONOMA DI TRENTO


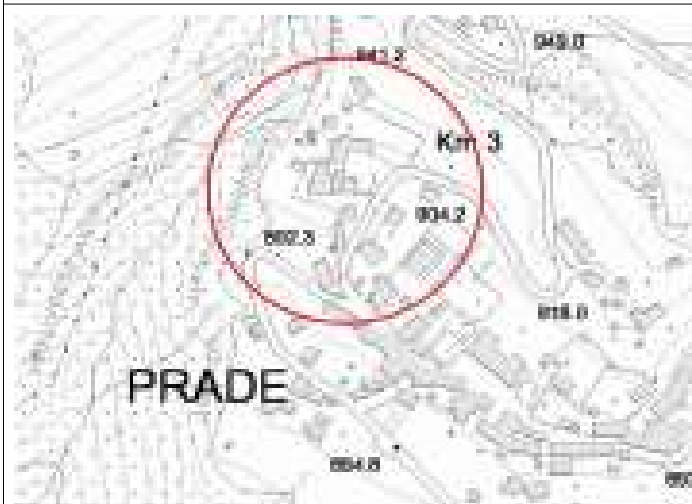
COMUNE DI CANAL SAN BOVO

SCHEDA DEGLI INSEDIAMENTI STORICI

COMUNITA' DI PRIMIERO		FOGLIO DI MAPPA n°	55
COMUNE AMM.VO	CANAL SAN BOVO	NUMERO P.ED.	824
COMUNE CATASTALE	CANAL SAN BOVO	DATA DEL RILIEVO	07-2023
LOCALITA'	PRADE	RILEVATORE	Studio S.T.A.C.C.

COROGRAFIA

ESTRATTO MAPPA scala 1:1000



ANALISI

1	Tipologia funzionale			
	Edificio residenziale	A	Edificio rurale	E
	Edificio produttivo	B	Edificio alberghiero	F
	Edificio speciale-religioso	C	Rudere	G
	Edificio pluri-funzionale	D	Edificio accessorio	H
2	Epoca di costruzione		Interventi successivi al	
	Anteriore al 1860	8	Restauro	
	Tra il 1860 e il 1940	6	Risanamento conservativo	
	Successiva al 1940	4	Ristrutturazione edilizia	
3	Tipologia architettonica storica		Permanenza dei caratteri formali tradizionali	
	Alta definizione	8	Volumetrici originali	2 1 0
	Media definizione	6	Costruttivi	2 1 0
	Bassa definizione	4	Complementari	2 1 0
	Nessuna definizione	0	Decorativi	2 1 0
5	Degrado		Grado di utilizzo	
	Nulla	X	Utilizzato	
	Medio		Sottoutilizzato	
	Elevato		In stato di abbandono	
7	Spazi di pertinenza (se presenti)		Vincoli legislativi	
	Alta qualità			
	Media qualità	X		
	Bassa qualità			
9	Categoria di intervento del Piano Precedente		Punteggio per Categoria di Intervento	
	Risanamento		Totale punteggio (2+3+4)	17
11	Note:			

PROGETTO

12	Categoria di intervento prevista:			
	Restauro		Ristrutturazione edilizia	
	Risanamento conservativo	X	Demolizione	
13	Vincoli particolari: tipo di vincolo: oggetto del vincolo:			
14	Categoria di intervento prevista per gli spazi di pertinenza:			
15	Prescrizioni: - mantenimento delle porzioni murarie con sasso a vista; - mantenimento e/o riproposizione di poggiatesta e tamponamenti lignei.			
16	Indicazioni:			

ELEMENTI DI ANALISI E INDICAZIONI DI PROGETTO

ELEMENTI ARCHITETTONICI	CARATTERIZZANTI	DEQUALIFICANTI
MANTO DI COPERTURA		
COMIGNOLI		
ABBAINI		
SOTTOGRONDA		
TIMPANO IN LEGNO		
ELEVAZIONE IN LEGNO		
ELEVAZIONE IN MURATURA	parti con sasso a vista	
INTONACI		
BUGNATURE		
DECORAZIONI		
AFFRESCHI		
TAMPONAMENTI LIGNEI	X	
BASAMENTI		cromia
PORTONI		
PORTE		
FINESTRE		
OSCURANTI		
CORNICI		
POGGIOLI	legno	
BALLATOI		
PARAPETTI	paletti	
SCALE		
RITONDE		
PORTICI		
TETTOIE		
BUSSOLE		
SUPERFETAZIONI	sottotetto nord	
LEGNAIE IN ADERENZA	ovest	

NOTE:

MAPPA STORICA



ORTOFOTO



ELEMENTI SIGNIFICATIVI



Fotografia anno 2002



Anno 1980



SCHEDA n° 510

PROVINCIA AUTONOMA DI TRENTO


COMUNE DI CANAL SAN BOVO

SCHEDA DEGLI INSEDIAMENTI STORICI

COMUNITA' DI PRIMIERO		FOGLIO DI MAPPA n°	55
COMUNE AMM.VO	CANAL SAN BOVO	NUMERO P.ED.	2362
COMUNE CATASTALE	CANAL SAN BOVO	DATA DEL RILIEVO	07-2023
LOCALITA'	PRADE	RILEVATORE	Studio S.T.A.C.C.

COROGRAFIA

ESTRATTO MAPPA scala 1:1000



ANALISI

1	Tipologia funzionale					
	Edificio residenziale	A	Edificio rurale	E		
	Edificio produttivo	B	Edificio alberghiero	F		
	Edificio speciale-religioso	C	Rudere	G		
	Edificio pluri-funzionale	D	Edificio accessorio	H		
2	Epoca di costruzione		Interventi successivi al 2002			
	Anteriore al 1860	8	Restauro			
	Tra il 1860 e il 1940	6	Risanamento conservativo	X		
	Successiva al 1940	4	Ristrutturazione edilizia			
3	Tipologia architettonica storica		Permanenza dei caratteri formali tradizionali			
	Alta definizione	8	Volumetrici originali	2	1	0
	Media definizione	6	Costruttivi	2	1	0
	Bassa definizione	4	Complementari	2	1	0
	Nessuna definizione	0	Decorativi	2	1	0
5	Degrado		Grado di utilizzo			
	Nulla	X	Utilizzato			
	Medio		Sottoutilizzato			
	Elevato		In stato di abbandono			
7	Spazi di pertinenza (se presenti)		Vincoli legislativi			
	Alta qualità					
	Media qualità					
	Bassa qualità					
9	Categoria di intervento del Piano Precedente		Punteggio per Categoria di Intervento			
	Risanamento		Totale punteggio (2+3+4)	18		
11	Note:					

PROGETTO

12	Categoria di intervento prevista:			
	Restauro		Ristrutturazione edilizia	
	Risanamento conservativo	X	Demolizione	
13	Vincoli particolari: tipo di vincolo: oggetto del vincolo:			
14	Categoria di intervento prevista per gli spazi di pertinenza:			
15	Prescrizioni: - mantenimento della muratura con sasso a vista e forometrie; - mantenimento e/o riproposizione di timpani, tamponamenti, ballatoi in legno.			
16	Indicazioni:			

ELEMENTI DI ANALISI E INDICAZIONI DI PROGETTO

ELEMENTI ARCHITETTONICI	CARATTERIZZANTI	DEQUALIFICANTI
MANTO DI COPERTURA		
COMIGNOLI		
ABBAINI		
SOTTOGRONDA		
TIMPANO IN LEGNO		
ELEVAZIONE IN LEGNO		
ELEVAZIONE IN MURATURA	sasso a vista	
INTONACI		
BUGNATURE		
DECORAZIONI		
AFFRESCHI		
TAMPONAMENTI LIGNEI	X	
BASAMENTI		
PORTONI		
PORTE	X	
FINESTRE	arcuate e con listelli	
OSCURANTI		
CORNICI		
POGGIOLI		
BALLATOI	in legno	
PARAPETTI	paletti	
SCALE		
RITONDE		
PORTICI		
TETTOIE		
BUSSOLE		
SUPERFETTAZIONI		
LEGNAIE IN ADERENZA	X	tettoietta e sfiato

NOTE:

MAPPA STORICA



ORTOFOTO




ELEMENTI SIGNIFICATIVI



Fotografie anno 2002 (pre risanamento)



Fotografie anno 1980



SCHEDA n° 511

PROVINCIA AUTONOMA DI TRENTO

COMUNE DI CANAL SAN BOVO


SCHEDA DEGLI INSEDIAMENTI STORICI

COMUNITA' DI PRIMIERO		FOGLIO DI MAPPA n°	55
COMUNE AMM.VO	CANAL SAN BOVO	NUMERO P.ED.	821-822-823
COMUNE CATASTALE	CANAL SAN BOVO	DATA DEL RILIEVO	07-2023
LOCALITA'	PRADE	RILEVATORE	Studio S.T.A.C.C.

COROGRAFIA



ESTRATTO MAPPA scala 1:1000



ANALISI

1	Tipologia funzionale					
	Edificio residenziale	A	Edificio rurale	E		
	Edificio produttivo	B	Edificio alberghiero	F		
	Edificio speciale-religioso	C	Rudere	G		
	Edificio pluri-funzionale	D	Edificio accessorio	H		
2	Epoca di costruzione		Interventi successivi al 2002			
	Anteriore al 1860	8	Restauro			
	Tra il 1860 e il 1940	6	Risanamento conservativo			
	Successiva al 1940	4	Ristrutturazione edilizia			
3	Tipologia architettonica storica		Permanenza dei caratteri formali tradizionali			
	Alta definizione	8	Volumetrici originali	2	1	0
	Media definizione	6	Costruttivi	2	1	0
	Bassa definizione	4	Complementari	2	1	0
	Nessuna definizione	0	Decorativi	2	1	0
5	Degrado		Grado di utilizzo			
	Nulla	X	Utilizzato			
	Medio		Sottoutilizzato			
	Elevato		In stato di abbandono			
7	Spazi di pertinenza (se presenti)		Vincoli legislativi			
	Alta qualità					
	Media qualità	X				
	Bassa qualità					
9	Categoria di intervento del Piano Precedente		Punteggio per Categoria di Intervento			
	Risanamento		Totale punteggio (2+3+4)	18		
11	Note:					

PROGETTO

12	Categoria di intervento prevista:			
	Restauro		Ristrutturazione edilizia	
	Risanamento conservativo	X	Demolizione	
13	Vincoli particolari: tipo di vincolo: oggetto del vincolo:			
14	Categoria di intervento prevista per gli spazi di pertinenza:			
15	Prescrizioni: - mantenimento delle parti murarie con sasso a vista e finestre arcuate; - mantenimento e/o riproposizione di timpani, tamponamenti, poggiatesta e parti lignee.			
16	Indicazioni:			

ELEMENTI DI ANALISI E INDICAZIONI DI PROGETTO

ELEMENTI ARCHITETTONICI	CARATTERIZZANTI	DEQUALIFICANTI
MANTO DI COPERTURA		
COMIGNOLI		
ABBAINI		
SOTTOGRONDA		
TIMPANO IN LEGNO		
ELEVAZIONE IN LEGNO		
ELEVAZIONE IN MURATURA		
INTONACI		p.ed. 821
BUGNATURE		
DECORAZIONI		
AFFRESCHI		
TAMPONAMENTI LIGNEI		
BASAMENTI		
PORTONI		
PORTE		
FINESTRE	arcuate	
OSCURANTI		
CORNICI		
POGGIOLI	legno	
BALLATOI		
PARAPETTI	paletti	
SCALE		
RITONDE		
PORTICI		
TETTOIE		tenda su parete Ovest
BUSSOLE		
SUPERFETAZIONI		
LEGNAIE IN ADERENZA		

NOTE:

SCHEDA n° 511

MAPPA STORICA

ORTOFOTO




ELEMENTI SIGNIFICATIVI



Anno 2023



Anno 1980



SCHEDA n° 512

PROVINCIA AUTONOMA DI TRENTO

COMUNE DI CANAL SAN BOVO

SCHEDA DEGLI INSEDIAMENTI STORICI

COMUNITA' DI PRIMIERO		FOGLIO DI MAPPA n°	55
COMUNE AMM.VO	CANAL SAN BOVO	NUMERO P.ED.	820/1
COMUNE CATASTALE	CANAL SAN BOVO	DATA DEL RILIEVO	07-2023
LOCALITA'	PRADE	RILEVATORE	Studio S.T.A.C.C.

COROGRAFIA



ESTRATTO MAPPA scala 1:1000



FACCIATA IN ADERENZA

ANALISI

1	Tipologia funzionale			
	Edificio residenziale	A	Edificio rurale	E
	Edificio produttivo	B	Edificio alberghiero	F
	Edificio speciale-religioso	C	Rudere	G
	Edificio pluri-funzionale	D	Edificio accessorio	H
2	Epoca di costruzione		Interventi successivi al	
	Anteriore al 1860	8	Restauro	
	Tra il 1860 e il 1940	6	Risanamento conservativo	
	Successiva al 1940	4	Ristrutturazione edilizia	
3	Tipologia architettonica storica		Permanenza dei caratteri formali tradizionali	
	Alta definizione	8	Volumetrici originali	2 1 0
	Media definizione	6	Costruttivi	2 1 0
	Bassa definizione	4	Complementari	2 1 0
	Nessuna definizione	0	Decorativi	2 1 0
5	Degrado		Grado di utilizzo	
	Nulla	X	Utilizzato	X
	Medio		Sottoutilizzato	
	Elevato		In stato di abbandono	
7	Spazi di pertinenza (se presenti)		Vincoli legislativi	
	Alta qualità			
	Media qualità	X		
	Bassa qualità			
9	Categoria di intervento del Piano Precedente		Punteggio per Categoria di Intervento	
	Ristrutturazione		Totale punteggio (2+3+4)	13
11	Note:			

PROGETTO

12	Categoria di intervento prevista:			
	Restauro		Ristrutturazione edilizia	X
	Risanamento conservativo		Demolizione	
13	Vincoli particolari: tipo di vincolo: oggetto del vincolo:			
14	Categoria di intervento prevista per gli spazi di pertinenza:			
15	Prescrizioni: - non è ammesso il sopralzo dell'edificio; - mantenimento della ritonda e delle forometrie di facciata.			
16	Indicazioni:			

ELEMENTI DI ANALISI E INDICAZIONI DI PROGETTO

ELEMENTI ARCHITETTONICI	CARATTERIZZANTI	DEQUALIFICANTI
MANTO DI COPERTURA		
COMIGNOLI		
ABBAINI	X	serramenti
SOTTOGRONDA		
TIMPANO IN LEGNO		
ELEVAZIONE IN LEGNO		
ELEVAZIONE IN MURATURA		
INTONACI		
BUGNATURE		
DECORAZIONI		
AFFRESCHI		
TAMPONAMENTI LIGNEI		
BASAMENTI		X
PORTONI		
PORTE		sottotetto ovest
FINESTRE		
OSCURANTI		
CORNICI	X	
POGGIOLI		X
BALLATOI		
PARAPETTI		
SCALE		
RITONDE	X	
PORTICI		
TETTOIE		nord e ovest
BUSSOLE		
SUPERFETAZIONI		
LEGNAIE IN ADERENZA		

NOTE:

MAPPA STORICA



ORTOFOTO



ELEMENTI SIGNIFICATIVI



Fotografia anno 2002



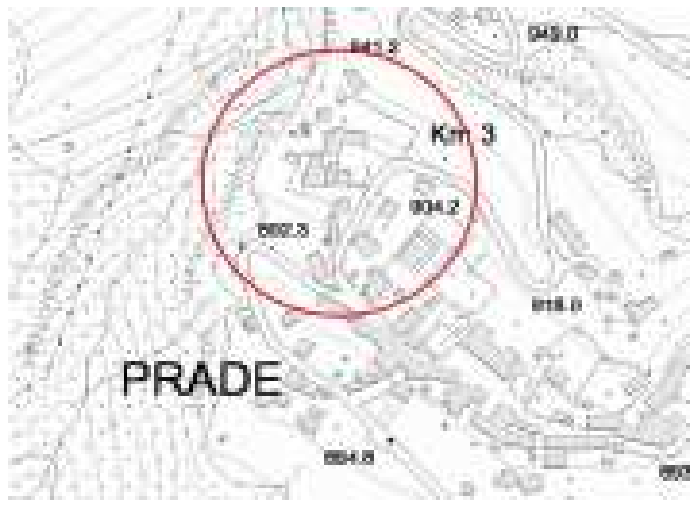

Fotografie anno 1980

PROVINCIA AUTONOMA DI TRENTO

COMUNE DI CANAL SAN BOVO

SCHEDA DEGLI INSEDIAMENTI STORICI

COMUNITA' DI PRIMIERO		FOGLIO DI MAPPA n°	55
COMUNE AMM.VO	CANAL SAN BOVO	NUMERO P.ED.	820/1 e sulla p.f. 4985/3-/4
COMUNE CATASTALE	CANAL SAN BOVO	DATA DEL RILIEVO	07-2023
LOCALITA'	PRADE	RILEVATORE	Studio S.T.A.C.C.

COROGRAFIA	ESTRATTO MAPPA scala 1:1000
	



ANALISI

1	Tipologia funzionale						
	Edificio residenziale	A	Edificio rurale	E			
	Edificio produttivo	B	Edificio alberghiero	F			
	Edificio speciale-religioso	C	Rudere	G			
	Edificio pluri-funzionale	D	Edificio accessorio	H			
2	Epoca di costruzione		2A	Interventi successivi al			
	Anteriore al 1860	8		Restauro			
	Tra il 1860 e il 1940	6		Risanamento conservativo			
	Successiva al 1940	4		Ristrutturazione edilizia			
3	Tipologia architettonica storica		4	Permanenza dei caratteri formali tradizionali			
	Alta definizione	8		Volumetrici originali	2	1	0
	Media definizione	6		Costruttivi	2	1	0
	Bassa definizione	4		Complementari	2	1	0
	Nessuna definizione	0		Decorativi	2	1	0
5	Degrado		6	Grado di utilizzo			
	Nulla	X		Utilizzato	X		
	Medio			Sottoutilizzato			
	Elevato			In stato di abbandono			
7	Spazi di pertinenza (se presenti)		8	Vincoli legislativi			
	Alta qualità						
	Media qualità	X					
	Bassa qualità						
9	Categoria di intervento del Piano Precedente		10	Punteggio per Categoria di Intervento			
	Non presente			Totale punteggio (2+3+4)	6		
11	Note:						

PROGETTO

12	Categoria di intervento prevista:			
	Restauro		Ristrutturazione edilizia	X
	Risanamento conservativo		Demolizione	
13	Vincoli particolari: tipo di vincolo: oggetto del vincolo:			
14	Categoria di intervento prevista per gli spazi di pertinenza:			
15	Prescrizioni: - il manufatto accessorio può essere demolito e ricostruito con tipologia e parametri così come espressi nelle Norme di Attuazione del PRG.			
16	Indicazioni:			

ELEMENTI DI ANALISI E INDICAZIONI DI PROGETTO

ELEMENTI ARCHITETTONICI	CARATTERIZZANTI	DEQUALIFICANTI
MANTO DI COPERTURA		lamiera ondulata
COMIGNOLI		
ABBAINI		
SOTTOGRONDA		
TIMPANO IN LEGNO		
ELEVAZIONE IN LEGNO	X	
ELEVAZIONE IN MURATURA		
INTONACI		
BUGNATURE		
DECORAZIONI		
AFFRESCHI		
TAMPONAMENTI LIGNEI	X	
BASAMENTI		
PORTONI		
PORTE		
FINESTRE		
OSCURANTI		
CORNICI		
POGGIOLI		
BALLATOI		
PARAPETTI		
SCALE		
RITONDE		
PORTICI		
TETTOIE		
BUSSOLE		
SUPERFETAZIONI		
LEGNAIE IN ADERENZA		

NOTE:

SCHEDA n° 512.1

MAPPA STORICA



ORTOFOTO



ELEMENTI SIGNIFICATIVI

SCHEDA n° 513

PROVINCIA AUTONOMA DI TRENTO

COMUNE DI CANAL SAN BOVO

SCHEDA DEGLI INSEDIAMENTI STORICI

COMUNITA' DI PRIMIERO		FOGLIO DI MAPPA n°	55
COMUNE AMM.VO	CANAL SAN BOVO	NUMERO P.ED.	819/4
COMUNE CATASTALE	CANAL SAN BOVO	DATA DEL RILIEVO	07-2023
LOCALITA'	PRADE	RILEVATORE	Studio S.T.A.C.C.

COROGRAFIA



ESTRATTO MAPPA scala 1:1000



FACCIATA IN ADERENZA



ANALISI

1	Tipologia funzionale			
	Edificio residenziale	A	Edificio rurale	E
	Edificio produttivo	B	Edificio alberghiero	F
	Edificio speciale-religioso	C	Rudere	G
	Edificio pluri-funzionale	D	Edificio accessorio	H
2	Epoca di costruzione		Interventi successivi al 2002	
	Anteriore al 1860	8	Restauro	
	Tra il 1860 e il 1940	6	Risanamento conservativo	X
	Successiva al 1940	4	Ristrutturazione edilizia	
3	Tipologia architettonica storica		Permanenza dei caratteri formali tradizionali	
	Alta definizione	8	Volumetrici originali	2 1 0
	Media definizione	6	Costruttivi	2 1 0
	Bassa definizione	4	Complementari	2 1 0
	Nessuna definizione	0	Decorativi	2 1 0
5	Degrado		Grado di utilizzo	
	Nulla	X	Utilizzato	
	Medio		Sottoutilizzato	
	Elevato		In stato di abbandono	
7	Spazi di pertinenza (se presenti)		Vincoli legislativi	
	Alta qualità		8	
	Media qualità	X		
	Bassa qualità			
9	Categoria di intervento del Piano Precedente		Punteggio per Categoria di Intervento	
	Risanamento		Totale punteggio (2+3+4)	17
11	Note:			

PROGETTO

12	Categoria di intervento prevista:			
	Restauro		Ristrutturazione edilizia	
	Risanamento conservativo	X	Demolizione	
13	Vincoli particolari: tipo di vincolo: oggetto del vincolo:			
14	Categoria di intervento prevista per gli spazi di pertinenza:			
15	Prescrizioni: - mantenimento e/o riproposizione di tamponamenti, ballatoio e parti lignee; - mantenimento delle forometrie.			
16	Indicazioni:			

ELEMENTI DI ANALISI E INDICAZIONI DI PROGETTO

ELEMENTI ARCHITETTONICI	CARATTERIZZANTI	DEQUALIFICANTI
MANTO DI COPERTURA		
COMIGNOLI		
ABBAINI		
SOTTOGRONDA		
TIMPANO IN LEGNO		
ELEVAZIONE IN LEGNO		
ELEVAZIONE IN MURATURA		
INTONACI		
BUGNATURE		
DECORAZIONI		
AFFRESCHI		
TAMPONAMENTI LIGNEI	X	
BASAMENTI	X	
PORTONI		
PORTE		
FINESTRE	arcuate con listelli	
OSCURANTI		
CORNICI	X	
POGGIOLI		
BALLATOI	X	
PARAPETTI		
SCALE		
RITONDE		
PORTICI		
TETTOIE		
BUSSOLE		
SUPERFETAZIONI		
LEGNAIE IN ADERENZA		

NOTE:

MAPPA STORICA



ORTOFOTO



ELEMENTI SIGNIFICATIVI



Fotografia anno 2002



Fotografia anno 1980

SCHEDA n° 514

PROVINCIA AUTONOMA DI TRENTO

COMUNE DI CANAL SAN BOVO

SCHEDA DEGLI INSEDIAMENTI STORICI

COMUNITA' DI PRIMIERO		FOGLIO DI MAPPA n°	55
COMUNE AMM.VO	CANAL SAN BOVO	NUMERO P.ED.	835-836-837/1
COMUNE CATASTALE	CANAL SAN BOVO	DATA DEL RILIEVO	07-2023
LOCALITA'	PRADE	RILEVATORE	Studio S.T.A.C.C.

COROGRAFIA

ESTRATTO MAPPA scala 1:1000



ANALISI

1	Tipologia funzionale						
	Edificio residenziale	A	Edificio rurale	E			
	Edificio produttivo	B	Edificio alberghiero	F			
	Edificio speciale-religioso	C	Rudere	G			
	Edificio pluri-funzionale	D	Edificio accessorio	H			
2	Epoca di costruzione		2A	Interventi successivi al			
	Anteriore al 1860	8		Restauro			
	Tra il 1860 e il 1940	6		Risanamento conservativo			
	Successiva al 1940	4		Ristrutturazione edilizia			
3	Tipologia architettonica storica		4	Permanenza dei caratteri formali tradizionali			
	Alta definizione	8		Volumetrici originali	2	1	0
	Media definizione	6		Costruttivi	2	1	0
	Bassa definizione	4		Complementari	2	1	0
	Nessuna definizione	0		Decorativi	2	1	0
5	Degrado		6	Grado di utilizzo			
	Nulla			Utilizzato	X		
	Medio	X		Sottoutilizzato			
	Elevato			In stato di abbandono			
7	Spazi di pertinenza (se presenti)		8	Vincoli legislativi			
	Alta qualità						
	Media qualità	X					
	Bassa qualità						
9	Categoria di intervento del Piano Precedente		10	Punteggio per Categoria di Intervento			
	Risanamento			Totale punteggio (2+3+4)	17		
11	Note:						

PROGETTO

12	Categoria di intervento prevista:					
	Restauro		Ristrutturazione edilizia			
	Risanamento conservativo	X	Demolizione			
13	Vincoli particolari: tipo di vincolo: oggetto del vincolo:					
14	Categoria di intervento prevista per gli spazi di pertinenza:					
15	Prescrizioni: - mantenimento e/o riproposizione di timpani, tamponamenti, poggiali e parti lignee.					
16	Indicazioni:					

ELEMENTI DI ANALISI E INDICAZIONI DI PROGETTO

ELEMENTI ARCHITETTONICI	CARATTERIZZANTI	DEQUALIFICANTI
MANTO DI COPERTURA		
COMIGNOLI		
ABBAINI		
SOTTOGRONDA		
TIMPANO IN LEGNO	X	
ELEVAZIONE IN LEGNO		
ELEVAZIONE IN MURATURA		
INTONACI		
BUGNATURE		
DECORAZIONI	linea di marcapiano	
AFFRESCHI		
TAMPONAMENTI LIGNEI	X	
BASAMENTI	X	
PORTONI		
PORTE		
FINESTRE		
OSCURANTI		
CORNICI	X	
POGGIOLI	Legno	c.a.
BALLATOI		
PARAPETTI	Legno	ringhiera metallica
SCALE	Legno	c.a.
RITONDE		
PORTICI		
TETTOIE		
BUSSOLE		
SUPERFETAZIONI	verande	
LEGNAIE IN ADERENZA		

NOTE:

MAPPA STORICA

ORTOFOTO




ELEMENTI SIGNIFICATIVI




Anno 2023



Anno 2002



Anno 1980



SCHEDA n° 514.1

PROVINCIA AUTONOMA DI TRENTO COMUNE DI CANAL SAN BOVO

PROVINCIA AUTONOMA DI TRENTO COMUNE DI CANAL SAN BOVO

SCHEDA DEGLI INSEDIAMENTI STORICI

COMUNITA' DI PRIMIERO		FOGLIO DI MAPPA n°	55
COMUNE AMM.VO	CANAL SAN BOVO	NUMERO P.ED.	p.f. 5001/1-/3
COMUNE CATASTALE	CANAL SAN BOVO	DATA DEL RILIEVO	07-2023
LOCALITA'	PRADE	RILEVATORE	Studio S.T.A.C.C.



ANALISI

1	Tipologia funzionale						
	Edificio residenziale	A	Edificio rurale	E			
	Edificio produttivo	B	Edificio alberghiero	F			
	Edificio speciale-religioso	C	Rudere	G			
	Edificio pluri-funzionale	D	Edificio accessorio	H			
2	Epoca di costruzione		2A	Interventi successivi al			
	Anteriore al 1860	8		Restauro			
	Tra il 1860 e il 1940	6		Risanamento conservativo			
	Successiva al 1940	4		Ristrutturazione edilizia			
3	Tipologia architettonica storica		4	Permanenza dei caratteri formali tradizionali			
	Alta definizione	8		Volumetrici originali	2	1	0
	Media definizione	6		Costruttivi	2	1	0
	Bassa definizione	4		Complementari	2	1	0
	Nessuna definizione	0		Decorativi	2	1	0
5	Degrado		6	Grado di utilizzo			
	Nulla	X		Utilizzato			
	Medio			Sottoutilizzato	X		
	Elevato			In stato di abbandono			
7	Spazi di pertinenza (se presenti)		8	Vincoli legislativi			
	Alta qualità						
	Media qualità	X					
	Bassa qualità						
9	Categoria di intervento del Piano Precedente		10	Punteggio per Categoria di Intervento			
	Ristrutturazione			Totale punteggio (2+3+4)	6		
11	Note:						

PROGETTO

12	Categoria di intervento prevista:			
	Restauro		Ristrutturazione edilizia	X
	Risanamento conservativo		Demolizione	
13	Vincoli particolari: tipo di vincolo: oggetto del vincolo:			
14	Categoria di intervento prevista per gli spazi di pertinenza:			
15	Prescrizioni: - il manufatto adibito a "legnaia" può essere demolito e ricostruito con tipologia e parametri così come espressi nelle Norme di Attuazione del PRG.			
16	Indicazioni:			

ELEMENTI DI ANALISI E INDICAZIONI DI PROGETTO

ELEMENTI ARCHITETTONICI	CARATTERIZZANTI	DEQUALIFICANTI
MANTO DI COPERTURA		
COMIGNOLI		
ABBAINI		
SOTTOGRONDA		
TIMPANO IN LEGNO		
ELEVAZIONE IN LEGNO	X	
ELEVAZIONE IN MURATURA		
INTONACI		
BUGNATURE		
DECORAZIONI		
AFFRESCHI		
TAMPONAMENTI LIGNEI	X	
BASAMENTI		
PORTONI		
PORTE		
FINESTRE		
OSCURANTI		
CORNICI		
POGGIOLI		
BALLATOI		
PARAPETTI		
SCALE		
RITONDE		
PORTICI		
TETTOIE		
BUSSOLE		
SUPERFETAZIONI		
LEGNAIE IN ADERENZA		

NOTE:

SCHEDA n° 514.1

MAPPA STORICA

ORTOFOTO



ELEMENTI SIGNIFICATIVI



Fotografia anno 2002

SCHEDA n° 515

PROVINCIA AUTONOMA DI TRENTO

COMUNE DI CANAL SAN BOVO

SCHEDA DEGLI INSEDIAMENTI STORICI

COMUNITA' DI PRIMIERO		FOGLIO DI MAPPA n°	55
COMUNE AMM.VO	CANAL SAN BOVO	NUMERO P.ED.	837/2
COMUNE CATASTALE	CANAL SAN BOVO	DATA DEL RILIEVO	07-2023
LOCALITA'	PRADE	RILEVATORE	Studio S.T.A.C.C.

COROGRAFIA

ESTRATTO MAPPA scala 1:1000



ANALISI

1	Tipologia funzionale			
	Edificio residenziale	A	Edificio rurale	E
	Edificio produttivo	B	Edificio alberghiero	F
	Edificio speciale-religioso	C	Rudere	G
	Edificio pluri-funzionale	D	Edificio accessorio	H
2	Epoca di costruzione		2A	
	Anteriore al 1860	8	Restaurato	
	Tra il 1860 e il 1940	6	Risanamento conservativo	
	Successiva al 1940	4	Ristrutturazione edilizia	
3	Tipologia architettonica storica		4	
	Alta definizione	8	Permanenza dei caratteri formali tradizionali	
	Media definizione	6	Volumetrici originali	2 1 0
	Bassa definizione	4	Costruttivi	2 1 0
	Nessuna definizione	0	Complementari	2 1 0
5	Degrado		6	
	Nulla	X	Grado di utilizzo	
	Medio		Utilizzato	
	Elevato		Sottoutilizzato	
7	Spazi di pertinenza (se presenti)		8	
	Alta qualità		Vincoli legislativi	
	Media qualità	X		
	Bassa qualità			
9	Categoria di intervento del Piano Precedente		10	
	Ristrutturazione		Punteggio per Categoria di Intervento	
11			Totale punteggio (2+3+4)	
			12	
Note:				

PROGETTO

12	Categoria di intervento prevista:			
	Restaurato		Ristrutturazione edilizia	X
	Risanamento conservativo		Demolizione	
13	Vincoli particolari: tipo di vincolo: oggetto del vincolo:			
14	Categoria di intervento prevista per gli spazi di pertinenza:			
15	Prescrizioni: - non è ammesso il sopralzo dell'edificio.			
16	Indicazioni:			

ELEMENTI DI ANALISI E INDICAZIONI DI PROGETTO

ELEMENTI ARCHITETTONICI	CARATTERIZZANTI	DEQUALIFICANTI
MANTO DI COPERTURA		
COMIGNOLI		
ABBAINI		
SOTTOGRONDA		
TIMPANO IN LEGNO	X	
ELEVAZIONE IN LEGNO		
ELEVAZIONE IN MURATURA		
INTONACI		
BUGNATURE		
DECORAZIONI		
AFFRESCHI		
TAMPONAMENTI LIGNEI		
BASAMENTI		
PORTONI		
PORTE		
FINESTRE		
OSCURANTI		
CORNICI		
POGGIOLI	X	
BALLATOI		
PARAPETTI	X	
SCALE	X	X
RITONDE		
PORTICI		
TETTOIE		
BUSSOLE		
SUPERFETAZIONI		
LEGNAIE IN ADERENZA	X	

NOTE:

MAPPA STORICA



ORTOFOTO



ELEMENTI SIGNIFICATIVI



Fotografia anno 2002



Fotografie anno 1980

SCHEDA n° 516

PROVINCIA AUTONOMA DI TRENTO

COMUNE DI CANAL SAN BOVO

SCHEDA DEGLI INSEDIAMENTI STORICI

COMUNITA' DI PRIMIERO		FOGLIO DI MAPPA n°	55
COMUNE AMM.VO	CANAL SAN BOVO	NUMERO P.ED.	819/1-/2-/3-/5
COMUNE CATASTALE	CANAL SAN BOVO	DATA DEL RILIEVO	07-2023
LOCALITA'	PRADE	RILEVATORE	Studio S.T.A.C.C.

COROGRAFIA

ESTRATTO MAPPA scala 1:1000



ANALISI

1	Tipologia funzionale			
	Edificio residenziale	A	Edificio rurale	E
	Edificio produttivo	B	Edificio alberghiero	F
	Edificio speciale-religioso	C	Rudere	G
	Edificio pluri-funzionale	D	Edificio accessorio	H
2	Epoca di costruzione		Interventi successivi al	
	Anteriore al 1860	8	Restauro	
	Tra il 1860 e il 1940	6	Risanamento conservativo	
	Successiva al 1940	4	Ristrutturazione edilizia	
3	Tipologia architettonica storica		Permanenza dei caratteri formali tradizionali	
	Alta definizione	8	Volumetrici originali	2 1 0
	Media definizione	6	Costruttivi	2 1 0
	Bassa definizione	4	Complementari	2 1 0
	Nessuna definizione	0	Decorativi	2 1 0
5	Degrado		Grado di utilizzo	
	Nulla		Utilizzato	
	Medio	X	Sottoutilizzato	X
	Elevato		In stato di abbandono	
7	Spazi di pertinenza (se presenti)		Vincoli legislativi	
	Alta qualità		Vincolo d'interesse culturale ai sensi del D.Leg. 22-01-2004 n.42	
	Media qualità	X		
	Bassa qualità			
9	Categoria di intervento del Piano Precedente		Punteggio per Categoria di Intervento	
	Risanamento		Totale punteggio (2+3+4)	15
11	Note:			

PROGETTO

12	Categoria di intervento prevista:			
	Restauro		Ristrutturazione edilizia	
	Risanamento conservativo	X	Demolizione	
13	Vincoli particolari: tipo di vincolo: oggetto del vincolo:			
14	Categoria di intervento prevista per gli spazi di pertinenza:			
15	Prescrizioni: Mantenimento e/o riproposizione di timpani, tamponamenti, ballatoi e parti lignee. Mantenimento fori arcuati con listelli.			
16	Indicazioni:			

ELEMENTI DI ANALISI E INDICAZIONI DI PROGETTO

ELEMENTI ARCHITETTONICI	CARATTERIZZANTI	DEQUALIFICANTI
MANTO DI COPERTURA		
COMIGNOLI		
ABBAINI		
SOTTOGRONDA		
TIMPANO IN LEGNO	X	
ELEVAZIONE IN LEGNO		
ELEVAZIONE IN MURATURA	parti in sasso a vista	
INTONACI		
BUGNATURE		
DECORAZIONI		
AFFRESCHI		
TAMPONAMENTI LIGNEI	X	
BASAMENTI		
PORTONI		
PORTE		
FINESTRE	arcuate e con listelli	
OSCURANTI		
CORNICI		
POGGIOLI		
BALLATOI	X	
PARAPETTI		
SCALE		
RITONDE		
PORTICI		
TETTOIE		
BUSSOLE		
SUPERFETAZIONI		
LEGNAIE IN ADERENZA		

NOTE:

MAPPA STORICA

ORTOFOTO



ELEMENTI SIGNIFICATIVI



Fotografie anno 2002



Fotografie anno 1980

SCHEDA n° 517

PROVINCIA AUTONOMA DI TRENTO

COMUNE DI CANAL SAN BOVO

SCHEDA DEGLI INSEDIAMENTI STORICI

COMUNITA' DI PRIMIERO		FOGLIO DI MAPPA n°	55
COMUNE AMM.VO	CANAL SAN BOVO	NUMERO P.ED.	3068
COMUNE CATASTALE	CANAL SAN BOVO	DATA DEL RILIEVO	07-2023
LOCALITA'	PRADE	RILEVATORE	Studio S.T.A.C.C.

COROGRAFIA

ESTRATTO MAPPA scala 1:1000



ANALISI

1	Tipologia funzionale			
	Edificio residenziale	A	Edificio rurale	E
	Edificio produttivo	B	Edificio alberghiero	F
	Edificio speciale-religioso	C	Rudere	G
	Edificio pluri-funzionale	D	Edificio accessorio	H
2	Epoca di costruzione		2A	
	Anteriore al 1860	8	Restaurato	
	Tra il 1860 e il 1940	6	Risanamento conservativo	
	Successiva al 1940	4	Ristrutturazione edilizia	
3	Tipologia architettonica storica		4	
	Alta definizione	8	Permanenza dei caratteri formali tradizionali	
	Media definizione	6	Volumetrici originali	2 1 0
	Bassa definizione	4	Costruttivi	2 1 0
	Nessuna definizione	0	Complementari	2 1 0
5	Degrado		6	
	Nulla		Grado di utilizzo	
	Medio	X	Utilizzato	
	Elevato		Sottoutilizzato	X
7	Spazi di pertinenza (se presenti)		8	
	Alta qualità		Vincoli legislativi	
	Media qualità	X		
	Bassa qualità			
9	Categoria di intervento del Piano Precedente		10	
	Ristrutturazione		Punteggio per Categoria di Intervento	
11			Totale punteggio (2+3+4)	
			8	
Note:				

PROGETTO

12	Categoria di intervento prevista:			
	Restaurato		Ristrutturazione edilizia	X
	Risanamento conservativo		Demolizione	
13	Vincoli particolari: tipo di vincolo: oggetto del vincolo:			
14	Categoria di intervento prevista per gli spazi di pertinenza:			
15	Prescrizioni: - non è ammesso il sopralzo dell'edificio.			
16	Indicazioni:			

ELEMENTI DI ANALISI E INDICAZIONI DI PROGETTO

ELEMENTI ARCHITETTONICI	CARATTERIZZANTI	DEQUALIFICANTI
MANTO DI COPERTURA		
COMIGNOLI		
ABBAINI		
SOTTOGRONDA		
TIMPANO IN LEGNO	X	
ELEVAZIONE IN LEGNO		
ELEVAZIONE IN MURATURA		pilastrì c.a.
INTONACI		cementizi
BUGNATURE		
DECORAZIONI		
AFFRESCHI		
TAMPONAMENTI LIGNEI	X	
BASAMENTI		
PORTONI		
PORTE		
FINESTRE	su assito	
OSCURANTI		
CORNICI		
POGGIOLI		c.a.
BALLATOI	X	
PARAPETTI		
SCALE		
RITONDE		
PORTICI		
TETTOIE		
BUSSOLE		
SUPERFETAZIONI		
LEGNAIE IN ADERENZA		

NOTE:

SCHEDA n° 517

MAPPA STORICA



ORTOFOTO



ELEMENTI SIGNIFICATIVI



Anno 1980

SCHEDA n° 518

PROVINCIA AUTONOMA DI TRENTO

COMUNE DI CANAL SAN BOVO

SCHEDA DEGLI INSEDIAMENTI STORICI

COMUNITA' DI PRIMIERO		FOGLIO DI MAPPA n°	55
COMUNE AMM.VO	CANAL SAN BOVO	NUMERO P.ED.	839
COMUNE CATASTALE	CANAL SAN BOVO	DATA DEL RILIEVO	07-2023
LOCALITA'	PRADE	RILEVATORE	Studio S.T.A.C.C.

COROGRAFIA



ESTRATTO MAPPA scala 1:1000



ANALISI

1	Tipologia funzionale			
	Edificio residenziale	A	Edificio rurale	E
	Edificio produttivo	B	Edificio alberghiero	F
	Edificio speciale-religioso	C	Rudere	G
	Edificio pluri-funzionale	D	Edificio accessorio	H
2	Epoca di costruzione		2A	
	Anteriore al 1860	8	Restaurato	
	Tra il 1860 e il 1940	6	Risanamento conservativo	
	Successiva al 1940	4	Ristrutturazione edilizia	
3	Tipologia architettonica storica		4	
	Alta definizione	8	Permanenza dei caratteri formali tradizionali	
	Media definizione	6	Volumetrici originali	2 1 0
	Bassa definizione	4	Costruttivi	2 1 0
	Nessuna definizione	0	Complementari	2 1 0
5	Degrado		6	
	Nulla		Grado di utilizzo	
	Medio	X	Utilizzato	X
	Elevato		Sottoutilizzato	
7	Spazi di pertinenza (se presenti)		8	
	Alta qualità		Vincoli legislativi	
	Media qualità	X		
	Bassa qualità			
9	Categoria di intervento del Piano Precedente		10	
	Ristrutturazione		Punteggio per Categoria di Intervento	
11			Totale punteggio (2+3+4)	
			13	
Note:				

PROGETTO

12	Categoria di intervento prevista:			
	Restaurato		Ristrutturazione edilizia	X
	Risanamento conservativo		Demolizione	
13	Vincoli particolari: tipo di vincolo: oggetto del vincolo:			
14	Categoria di intervento prevista per gli spazi di pertinenza:			
15	Prescrizioni: - non è ammesso il sopralzo dell'edificio; - mantenimento e/o riproposizione delle capriate a viste.			
16	Indicazioni:			

ELEMENTI DI ANALISI E INDICAZIONI DI PROGETTO

ELEMENTI ARCHITETTONICI	CARATTERIZZANTI	DEQUALIFICANTI
MANTO DI COPERTURA		
COMIGNOLI		
ABBAINI		
SOTTOGRONDA		
TIMPANO IN LEGNO	X	
ELEVAZIONE IN LEGNO		
ELEVAZIONE IN MURATURA	parte con sasso a vista	mattoni d laterizio e c.a.
INTONACI	a calce	cementizi
BUGNATURE		
DECORAZIONI		
AFFRESCHI		
TAMPONAMENTI LIGNEI		
BASAMENTI		
PORTONI		
PORTE		
FINESTRE		
OSCURANTI		avvolgibili
CORNICI		
POGGIOLI		c.a.
BALLATOI		
PARAPETTI		ringhiere in Fe
SCALE		
RITONDE		
PORTICI		
TETTOIE		
BUSSOLE		
SUPERFETAZIONI	ex wc	
LEGNAIE IN ADERENZA		

NOTE:

MAPPA STORICA





ORTOFOTO



ELEMENTI SIGNIFICATIVI



Fotografie anno 2002



Fotografie anno 1980

SCHEDA n° 519

PROVINCIA AUTONOMA DI TRENTO

COMUNE DI CANAL SAN BOVO

SCHEDA DEGLI INSEDIAMENTI STORICI

COMUNITA' DI PRIMIERO		FOGLIO DI MAPPA n°	55
COMUNE AMM.VO	CANAL SAN BOVO	NUMERO P.ED.	815-187/1-818
COMUNE CATASTALE	CANAL SAN BOVO	DATA DEL RILIEVO	07-2023
LOCALITA'	PRADE	RILEVATORE	Studio S.T.A.C.C.

COROGRAFIA

ESTRATTO MAPPA scala 1:1000



ANALISI

1	Tipologia funzionale			
	Edificio residenziale	A	Edificio rurale	E
	Edificio produttivo	B	Edificio alberghiero	F
	Edificio speciale-religioso	C	Rudere	G
	Edificio pluri-funzionale	D	Edificio accessorio	H
2	Epoca di costruzione		Interventi successivi al	
	Anteriore al 1860	8	Restauro	
	Tra il 1860 e il 1940	6	Risanamento conservativo	
	Successiva al 1940	4	Ristrutturazione edilizia	
3	Tipologia architettonica storica		Permanenza dei caratteri formali tradizionali	
	Alta definizione	8	Volumetrici originali	2 1 0
	Media definizione	6	Costruttivi	2 1 0
	Bassa definizione	4	Complementari	2 1 0
	Nessuna definizione	0	Decorativi	2 1 0
5	Degrado		Grado di utilizzo	
	Nulla		Utilizzato	X
	Medio	X	Sottoutilizzato	
	Elevato		In stato di abbandono	
7	Spazi di pertinenza (se presenti)		Vincoli legislativi	
	Alta qualità		8	
	Media qualità	X		
	Bassa qualità			
9	Categoria di intervento del Piano Precedente		Punteggio per Categoria di Intervento	
	Ristrutturazione		Totale punteggio (2+3+4)	13
11	Note:			

PROGETTO

12	Categoria di intervento prevista:			
	Restauro		Ristrutturazione edilizia	X
	Risanamento conservativo		Demolizione	
13	Vincoli particolari: tipo di vincolo: oggetto del vincolo:			
14	Categoria di intervento prevista per gli spazi di pertinenza:			
15	Prescrizioni: - non è ammesso il sopralzo del corpo edilizio a Nord (p.ed. 818) per il riuso abitativo del sottotetto; - mantenimento e/o riproposizione di timpani,tamponamenti, poggioli e parti lignee.			
16	Indicazioni:			

ELEMENTI DI ANALISI E INDICAZIONI DI PROGETTO

ELEMENTI ARCHITETTONICI	CARATTERIZZANTI	DEQUALIFICANTI
MANTO DI COPERTURA		
COMIGNOLI		
ABBAINI	X	
SOTTOGRONDA		
TIMPANO IN LEGNO	X	
ELEVAZIONE IN LEGNO		
ELEVAZIONE IN MURATURA		
INTONACI		
BUGNATURE		
DECORAZIONI		
AFFRESCHI		
TAMPONAMENTI LIGNEI	X	
BASAMENTI		
PORTONI		
PORTE		
FINESTRE		
OSCURANTI		
CORNICI		
POGGIOLI	legno	c.a.
BALLATOI		
PARAPETTI	paletti alla trentina	ringhiere Fe
SCALE	X	
RITONDE		
PORTICI		
TETTOIE		X
BUSSOLE		
SUPERFETAZIONI	X	
LEGNAIE IN ADERENZA		

NOTE:

MAPPA STORICA


ORTOFOTO



ELEMENTI SIGNIFICATIVI



Fotografia anno 2002



Fotografie anno 1980

PROVINCIA AUTONOMA DI TRENTO

COMUNE DI CANAL SAN BOVO

SCHEDA DEGLI INSEDIAMENTI STORICI

COMUNITA' DI PRIMIERO		FOGLIO DI MAPPA n°	55
COMUNE AMM.VO	CANAL SAN BOVO	NUMERO P.ED.	2360-2361
COMUNE CATASTALE	CANAL SAN BOVO	DATA DEL RILIEVO	07-2023
LOCALITA'	PRADE	RILEVATORE	Studio S.T.A.C.C.



ANALISI

1	Tipologia funzionale						
	Edificio residenziale	A	Edificio rurale	E			
	Edificio produttivo	B	Edificio alberghiero	F			
	Edificio speciale-religioso	C	Rudere	G			
	Edificio pluri-funzionale	D	Edificio accessorio	H			
2	Epoca di costruzione		2A	Interventi successivi al			
	Anteriore al 1860	8		Restauro			
	Tra il 1860 e il 1940	6		Risanamento conservativo			
	Successiva al 1940	4		Ristrutturazione edilizia			
3	Tipologia architettonica storica		4	Permanenza dei caratteri formali tradizionali			
	Alta definizione	8		Volumetrici originali	2	1	0
	Media definizione	6		Costruttivi	2	1	0
	Bassa definizione	4		Complementari	2	1	0
	Nessuna definizione	0		Decorativi	2	1	0
5	Degrado		6	Grado di utilizzo			
	Nulla	X		Utilizzato			
	Medio			Sottoutilizzato		X	
	Elevato			In stato di abbandono			
7	Spazi di pertinenza (se presenti)		8	Vincoli legislativi			
	Alta qualità						
	Media qualità	X					
	Bassa qualità						
9	Categoria di intervento del Piano Precedente		10	Punteggio per Categoria di Intervento			
	Ristrutturazione			Totale punteggio (2+3+4)		6	
11	Note:						

PROGETTO

12	Categoria di intervento prevista:			
	Restauro		Ristrutturazione edilizia	X
	Risanamento conservativo		Demolizione	
13	Vincoli particolari: tipo di vincolo: oggetto del vincolo:			
14	Categoria di intervento prevista per gli spazi di pertinenza:			
15	Prescrizioni:			
16	Indicazioni:			

ELEMENTI DI ANALISI E INDICAZIONI DI PROGETTO

ELEMENTI ARCHITETTONICI	CARATTERIZZANTI	DEQUALIFICANTI
MANTO DI COPERTURA		
COMIGNOLI		
ABBAINI		
SOTTOGRONDA		
TIMPANO IN LEGNO	X	
ELEVAZIONE IN LEGNO	X	
ELEVAZIONE IN MURATURA		
INTONACI		
BUGNATURE		
DECORAZIONI		
AFFRESCHI		
TAMPONAMENTI LIGNEI	X	
BASAMENTI		
PORTONI		
PORTE		
FINESTRE		
OSCURANTI		
CORNICI		
POGGIOLI		
BALLATOI		
PARAPETTI		
SCALE		
RITONDE		
PORTICI		
TETTOIE		
BUSSOLE		
SUPERFETAZIONI		
LEGNAIE IN ADERENZA		

NOTE:

MAPPA STORICA

ORTOFOTO



ELEMENTI SIGNIFICATIVI



Fotografia anno 2002



Anno 1980

SCHEDA n° 520

PROVINCIA AUTONOMA DI TRENTO

COMUNE DI CANAL SAN BOVO

SCHEDA DEGLI INSEDIAMENTI STORICI

COMUNITA' DI PRIMIERO		FOGLIO DI MAPPA n°	55
COMUNE AMM.VO	CANAL SAN BOVO	NUMERO P.ED.	840-841
COMUNE CATASTALE	CANAL SAN BOVO	DATA DEL RILIEVO	07-2023
LOCALITA'	PRADE	RILEVATORE	Studio S.T.A.C.C.

COROGRAFIA

ESTRATTO MAPPA scala 1:1000



ANALISI

1	Tipologia funzionale			
	Edificio residenziale	A	Edificio rurale	E
	Edificio produttivo	B	Edificio alberghiero	F
	Edificio speciale-religioso	C	Rudere	G
	Edificio pluri-funzionale	D	Edificio accessorio	H
2	Epoca di costruzione		Interventi successivi al	
	Anteriore al 1860	8	Restauro	
	Tra il 1860 e il 1940	6	Risanamento conservativo	
	Successiva al 1940	4	Ristrutturazione edilizia	
3	Tipologia architettonica storica		Permanenza dei caratteri formali tradizionali	
	Alta definizione	8	Volumetrici originali	2 1 0
	Media definizione	6	Costruttivi	2 1 0
	Bassa definizione	4	Complementari	2 1 0
	Nessuna definizione	0	Decorativi	2 1 0
5	Degrado		Grado di utilizzo	
	Nulla	X	Utilizzato	
	Medio		Sottoutilizzato	
	Elevato		In stato di abbandono	
7	Spazi di pertinenza (se presenti)		Vincoli legislativi	
	Alta qualità		BENE SOTTOPOSTO A TUTELA STORICO ARTISTICA	
	Media qualità	X	AI SENSI DELL' ART. 11 COMMA 1 D.L. 22.01.2004 n° 42	
	Bassa qualità			
9	Categoria di intervento del Piano Precedente		Punteggio per Categoria di Intervento	
	Ristrutturazione		Totale punteggio (2+3+4)	13
11	Note:			

PROGETTO

12	Categoria di intervento prevista:			
	Restauro		Ristrutturazione edilizia	X
	Risanamento conservativo		Demolizione	
13	Vincoli particolari: tipo di vincolo: oggetto del vincolo:			
14	Categoria di intervento prevista per gli spazi di pertinenza:			
15	Prescrizioni: - mantenimento e/o riproposizione delle capriate a vista.			
16	Indicazioni:			

ELEMENTI DI ANALISI E INDICAZIONI DI PROGETTO

ELEMENTI ARCHITETTONICI	CARATTERIZZANTI	DEQUALIFICANTI
MANTO DI COPERTURA		
COMIGNOLI		
ABBAINI		
SOTTOGRONDA		
TIMPANO IN LEGNO	X	
ELEVAZIONE IN LEGNO		
ELEVAZIONE IN MURATURA		
INTONACI		
BUGNATURE		
DECORAZIONI		
AFFRESCHI	X	
TAMPONAMENTI LIGNEI		
BASAMENTI		
PORTONI		
PORTE		
FINESTRE		
OSCURANTI		
CORNICI		
POGGIOLI		c.a.
BALLATOI		
PARAPETTI		
SCALE		c.a.
RITONDE		
PORTICI		
TETTOIE		
BUSSOLE		
SUPERFETAZIONI		
LEGNAIE IN ADERENZA		

NOTE:

MAPPA STORICA



ORTOFOTO



ELEMENTI SIGNIFICATIVI





Foto anno 2023
S. Antonio da Padova col
bambino
sotto il giglio: "Grazioso O.1928"
autore: Orsingher Grazioso
"Gambion"



Anno 2002



Anno 1980



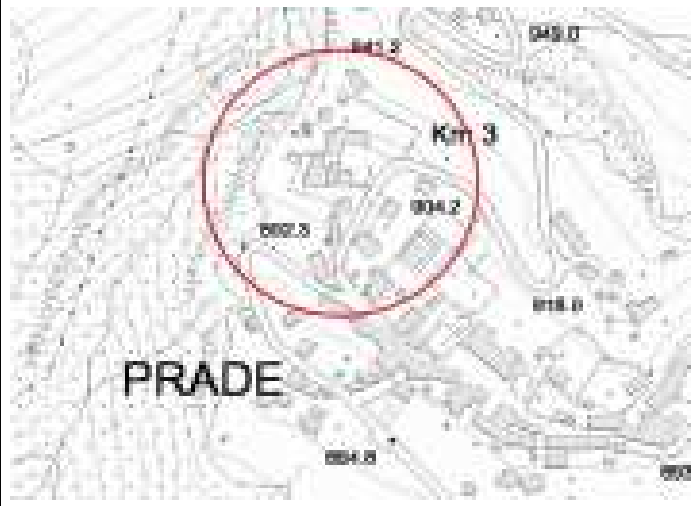

SCHEDA n° 520.1

PROVINCIA AUTONOMA DI TRENTO

COMUNE DI CANAL SAN BOVO

SCHEDA DEGLI INSEDIAMENTI STORICI

COMUNITA' DI PRIMIERO		FOGLIO DI MAPPA n°	55
COMUNE AMM.VO	CANAL SAN BOVO	NUMERO P.ED.	3258-2359
COMUNE CATASTALE	CANAL SAN BOVO	DATA DEL RILIEVO	07-2023
LOCALITA'	PRADE	RILEVATORE	Studio S.T.A.C.C.

COROGRAFIA	ESTRATTO MAPPA scala 1:1000
	



ANALISI

1	Tipologia funzionale						
	Edificio residenziale	A	Edificio rurale	E			
	Edificio produttivo	B	Edificio alberghiero	F			
	Edificio speciale-religioso	C	Rudere	G			
	Edificio pluri-funzionale	D	Edificio accessorio	H			
2	Epoca di costruzione		2A	Interventi successivi al			
	Anteriore al 1860	8		Restauro			
	Tra il 1860 e il 1940	6		Risanamento conservativo			
	Successiva al 1940	4		Ristrutturazione edilizia			
3	Tipologia architettonica storica		4	Permanenza dei caratteri formali tradizionali			
	Alta definizione	8		Volumetrici originali	2	1	0
	Media definizione	6		Costruttivi	2	1	0
	Bassa definizione	4		Complementari	2	1	0
	Nessuna definizione	0		Decorativi	2	1	0
5	Degrado		6	Grado di utilizzo			
	Nulla	X		Utilizzato			
	Medio			Sottoutilizzato	X		
	Elevato			In stato di abbandono			
7	Spazi di pertinenza (se presenti)		8	Vincoli legislativi			
	Alta qualità						
	Media qualità	X					
	Bassa qualità						
9	Categoria di intervento del Piano Precedente		10	Punteggio per Categoria di Intervento			
	Demolizione / Ricostruzione			Totale punteggio (2+3+4)	13		
11	Note:						

PROGETTO

12	Categoria di intervento prevista:			
	Restauro		Ristrutturazione edilizia	X
	Risanamento conservativo		Demolizione	
13	Vincoli particolari: tipo di vincolo: oggetto del vincolo:			
14	Categoria di intervento prevista per gli spazi di pertinenza:			
15	Prescrizioni:			
16	Indicazioni:			

ELEMENTI DI ANALISI E INDICAZIONI DI PROGETTO

ELEMENTI ARCHITETTONICI	CARATTERIZZANTI	DEQUALIFICANTI
MANTO DI COPERTURA		lamiera ondulata
COMIGNOLI		
ABBAINI		
SOTTOGRONDA		
TIMPANO IN LEGNO		
ELEVAZIONE IN LEGNO		
ELEVAZIONE IN MURATURA	sasso a vista	
INTONACI		
BUGNATURE		
DECORAZIONI		
AFFRESCHI		
TAMPONAMENTI LIGNEI		
BASAMENTI		
PORTONI		
PORTE		
FINESTRE		
OSCURANTI		
CORNICI		
POGGIOLI		
BALLATOI		
PARAPETTI		
SCALE		
RITONDE		
PORTICI		
TETTOIE		
BUSSOLE		
SUPERFETAZIONI		
LEGNAIE IN ADERENZA		

NOTE:

SCHEDA n° 520.1

MAPPA STORICA



ORTOFOTO



ELEMENTI SIGNIFICATIVI



Anno 2002



Anno 1980



SCHEDA n° 520.2

PROVINCIA AUTONOMA DI TRENTO

COMUNE DI CANAL SAN BOVO

SCHEDA DEGLI INSEDIAMENTI STORICI

COMUNITA' DI PRIMIERO		FOGLIO DI MAPPA n°	55
COMUNE AMM.VO	CANAL SAN BOVO	NUMERO P.ED.	1969
COMUNE CATASTALE	CANAL SAN BOVO	DATA DEL RILIEVO	07-2023
LOCALITA'	PRADE	RILEVATORE	Studio S.T.A.C.C.

COROGRAFIA	ESTRATTO MAPPA scala 1:1000
	



ANALISI

1	Tipologia funzionale			
	Edificio residenziale	A	Edificio rurale	E
	Edificio produttivo	B	Edificio alberghiero	F
	Edificio speciale-religioso	C	Rudere	G
	Edificio pluri-funzionale	D	Edificio accessorio	H
2	Epoca di costruzione		Interventi successivi al	
	Anteriore al 1860	8	Restauro	
	Tra il 1860 e il 1940	6	Risanamento conservativo	
	Successiva al 1940	4	Ristrutturazione edilizia	
3	Tipologia architettonica storica		Permanenza dei caratteri formali tradizionali	
	Alta definizione	8	Volumetrici originali	2 1 0
	Media definizione	6	Costruttivi	2 1 0
	Bassa definizione	4	Complementari	2 1 0
	Nessuna definizione	0	Decorativi	2 1 0
5	Degrado		Grado di utilizzo	
	Nulla		Utilizzato	
	Medio	X	Sottoutilizzato	X
	Elevato		In stato di abbandono	
7	Spazi di pertinenza (se presenti)		Vincoli legislativi	
	Alta qualità			
	Media qualità	X		
	Bassa qualità			
9	Categoria di intervento del Piano Precedente		Punteggio per Categoria di Intervento	
	Ristrutturazione		Totale punteggio (2+3+4)	11
11	Note:			

PROGETTO

12	Categoria di intervento prevista:			
	Restauro		Ristrutturazione edilizia	X
	Risanamento conservativo		Demolizione	
13	Vincoli particolari: tipo di vincolo: oggetto del vincolo:			
14	Categoria di intervento prevista per gli spazi di pertinenza:			
15	Prescrizioni: - il manufatto accessorio può essere demolito e ricostruito con tipologia e parametri così come espressi nelle Norme di Attuazione del PRG.			
16	Indicazioni:			

ELEMENTI DI ANALISI E INDICAZIONI DI PROGETTO

ELEMENTI ARCHITETTONICI	CARATTERIZZANTI	DEQUALIFICANTI
MANTO DI COPERTURA		lamiera ondulata
COMIGNOLI		
ABBAINI		
SOTTOGRONDA		
TIMPANO IN LEGNO		
ELEVAZIONE IN LEGNO	X	
ELEVAZIONE IN MURATURA		
INTONACI		
BUGNATURE		
DECORAZIONI		
AFFRESCHI		
TAMPONAMENTI LIGNEI		
BASAMENTI		
PORTONI		
PORTE		
FINESTRE		
OSCURANTI		
CORNICI		
POGGIOLI		
BALLATOI		
PARAPETTI		
SCALE		
RITONDE		
PORTICI		
TETTOIE		
BUSSOLE		
SUPERFETAZIONI		
LEGNAIE IN ADERENZA		

NOTE:

SCHEDA n° 520.2

MAPPA STORICA



ORTOFOTO



ELEMENTI SIGNIFICATIVI



Fotografie anno 2002



Anno 1980



SCHEDA n° 522

PROVINCIA AUTONOMA DI TRENTO

COMUNE DI CANAL SAN BOVO

SCHEDA DEGLI INSEDIAMENTI STORICI

COMUNITA' DI PRIMIERO		FOGLIO DI MAPPA n°	55
COMUNE AMM.VO	CANAL SAN BOVO	NUMERO P.ED.	2726
COMUNE CATASTALE	CANAL SAN BOVO	DATA DEL RILIEVO	08-2023
LOCALITA'	PRADE	RILEVATORE	Studio S.T.A.C.C.

COROGRAFIA

ESTRATTO MAPPA scala 1:1000



ANALISI

1	Tipologia funzionale			
	Edificio residenziale	A	Edificio rurale	E
	Edificio produttivo	B	Edificio alberghiero	F
	Edificio speciale-religioso	C	Rudere	G
	Edificio pluri-funzionale	D	Edificio accessorio	H
2	Epoca di costruzione		2A	
	Anteriore al 1860	8	Interventi successivi al	
	Tra il 1860 e il 1940	6	Restauro	
	Successiva al 1940	4	Risanamento conservativo	
3	Tipologia architettonica storica		4	
	Alta definizione	8	Permanenza dei caratteri formali tradizionali	
	Media definizione	6	Volumetrici originali	2 1 0
	Bassa definizione	4	Costruttivi	2 1 0
	Nessuna definizione	0	Complementari	2 1 0
5	Degrado		6	
	Nulla	X	Grado di utilizzo	
	Medio		Utilizzato	
	Elevato		Sottoutilizzato	X
7	Spazi di pertinenza (se presenti)		8	
	Alta qualità		Vincoli legislativi	
	Media qualità	X		
	Bassa qualità			
9	Categoria di intervento del Piano Precedente		10	
	Ristrutturazione		Punteggio per Categoria di Intervento	
11			Totale punteggio (2+3+4)	
			9	
Note:				

PROGETTO

12	Categoria di intervento prevista:			
	Restauro		Ristrutturazione edilizia	X
	Risanamento conservativo		Demolizione	
13	Vincoli particolari: tipo di vincolo: oggetto del vincolo:			
14	Categoria di intervento prevista per gli spazi di pertinenza:			
15	Prescrizioni:			
16	Indicazioni:			

ELEMENTI DI ANALISI E INDICAZIONI DI PROGETTO

ELEMENTI ARCHITETTONICI	CARATTERIZZANTI	DEQUALIFICANTI
MANTO DI COPERTURA		
COMIGNOLI	X	
ABBAINI		
SOTTOGRONDA		
TIMPANO IN LEGNO		
ELEVAZIONE IN LEGNO		
ELEVAZIONE IN MURATURA		
INTONACI		
BUGNATURE		
DECORAZIONI		
AFFRESCHI		
TAMPONAMENTI LIGNEI		
BASAMENTI	sasso a vista	
PORTONI		
PORTE		
FINESTRE		
OSCURANTI		
CORNICI		
POGGIOLI		
BALLATOI		
PARAPETTI		
SCALE		
RITONDE		
PORTICI		
TETTOIE		
BUSSOLE		
SUPERFETAZIONI		
LEGNAIE IN ADERENZA		

NOTE:

ex "lisiera" ora garage-deposito

MAPPA STORICA

ORTOFOTO



ELEMENTI SIGNIFICATIVI



Fotografia anno 2002



Anno 1980

SCHEDA n° 523

PROVINCIA AUTONOMA DI TRENTO

COMUNE DI CANAL SAN BOVO

SCHEDA DEGLI INSEDIAMENTI STORICI

COMUNITA' DI PRIMIERO		FOGLIO DI MAPPA n°	55
COMUNE AMM.VO	CANAL SAN BOVO	NUMERO P.ED.	2727
COMUNE CATASTALE	CANAL SAN BOVO	DATA DEL RILIEVO	08-2023
LOCALITA'	PRADE	RILEVATORE	Studio S.T.A.C.C.

COROGRAFIA

ESTRATTO MAPPA scala 1:1000



ANALISI

1	Tipologia funzionale			
	Edificio residenziale	A	Edificio rurale	E
	Edificio produttivo	B	Edificio alberghiero	F
	Edificio speciale-religioso	C	Rudere	G
	Edificio pluri-funzionale	D	Edificio accessorio	H
2	Epoca di costruzione		Interventi successivi al 2002	
	Anteriore al 1860	8	Restauro	
	Tra il 1860 e il 1940	6	Risanamento conservativo	
	Successiva al 1940	4	Ristrutturazione edilizia	X
3	Tipologia architettonica storica		Permanenza dei caratteri formali tradizionali	
	Alta definizione	8	Volumetrici originali	2 1 0
	Media definizione	6	Costruttivi	2 1 0
	Bassa definizione	4	Complementari	2 1 0
	Nessuna definizione	0	Decorativi	2 1 0
5	Degrado		Grado di utilizzo	
	Nulla	X	Utilizzato	X
	Medio		Sottoutilizzato	
	Elevato		In stato di abbandono	
7	Spazi di pertinenza (se presenti)		Vincoli legislativi	
	Alta qualità			
	Media qualità	X		
	Bassa qualità			
9	Categoria di intervento del Piano Precedente		Punteggio per Categoria di Intervento	
	Ristrutturazione		Totale punteggio (2+3+4)	11
11	Note:			

PROGETTO

12	Categoria di intervento prevista:			
	Restauro		Ristrutturazione edilizia	X
	Risanamento conservativo		Demolizione	
13	Vincoli particolari: tipo di vincolo: oggetto del vincolo:			
14	Categoria di intervento prevista per gli spazi di pertinenza:			
15	Prescrizioni:			
16	Indicazioni:			

ELEMENTI DI ANALISI E INDICAZIONI DI PROGETTO

ELEMENTI ARCHITETTONICI	CARATTERIZZANTI	DEQUALIFICANTI
MANTO DI COPERTURA		
COMIGNOLI		
ABBAINI		
SOTTOGRONDA		
TIMPANO IN LEGNO		
ELEVAZIONE IN LEGNO		
ELEVAZIONE IN MURATURA		
INTONACI		
BUGNATURE		
DECORAZIONI		
AFFRESCHI		
TAMPONAMENTI LIGNEI		
BASAMENTI		
PORTONI		
PORTE		
FINESTRE		
OSCURANTI		
CORNICI		
POGGIOLI		
BALLATOI		
PARAPETTI		
SCALE		
RITONDE		
PORTICI		
TETTOIE		
BUSSOLE		
SUPERFETAZIONI		
LEGNAIE IN ADERENZA		

NOTE:

MAPPA STORICA



ORTOFOTO




ELEMENTI SIGNIFICATIVI



Fotografie anno 2002



Anno 1980



SCHEDA n° 524

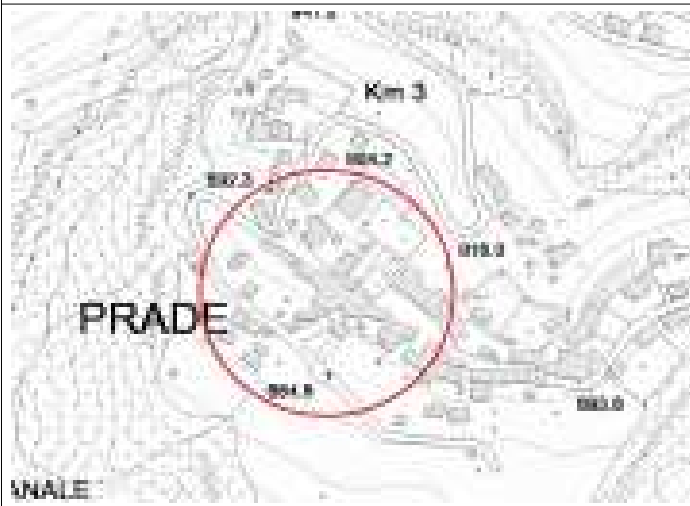
PROVINCIA AUTONOMA DI TRENTO

COMUNE DI CANAL SAN BOVO

SCHEDA DEGLI INSEDIAMENTI STORICI

COMUNITA' DI PRIMIERO		FOGLIO DI MAPPA n°	55
COMUNE AMM.VO	CANAL SAN BOVO	NUMERO P.ED.	2937
COMUNE CATASTALE	CANAL SAN BOVO	DATA DEL RILIEVO	08-2023
LOCALITA'	PRADE	RILEVATORE	Studio S.T.A.C.C.

COROGRAFIA



ESTRATTO MAPPA scala 1:1000



ANALISI

1	Tipologia funzionale						
	Edificio residenziale	A	Edificio rurale	E			
	Edificio produttivo	B	Edificio alberghiero	F			
	Edificio speciale-religioso	C	Rudere	G			
	Edificio pluri-funzionale	D	Edificio accessorio	H			
2	Epoca di costruzione		2A	Interventi successivi al			
	Anteriore al 1860	8		Restauro			
	Tra il 1860 e il 1940	6		Risanamento conservativo			
	Successiva al 1940	4		Ristrutturazione edilizia			
3	Tipologia architettonica storica		4	Permanenza dei caratteri formali tradizionali			
	Alta definizione	8		Volumetrici originali	2	1	0
	Media definizione	6		Costruttivi	2	1	0
	Bassa definizione	4		Complementari	2	1	0
	Nessuna definizione	0		Decorativi	2	1	0
5	Degrado		6	Grado di utilizzo			
	Nulla	X		Utilizzato			
	Medio			Sottoutilizzato		X	
	Elevato			In stato di abbandono			
7	Spazi di pertinenza (se presenti)		8	Vincoli legislativi			
	Alta qualità						
	Media qualità	X					
	Bassa qualità						
9	Categoria di intervento del Piano Precedente		10	Punteggio per Categoria di Intervento			
	Ristrutturazione			Totale punteggio (2+3+4)	15		
11	Note:						

PROGETTO

12	Categoria di intervento prevista:					
	Restauro		Ristrutturazione edilizia			
	Risanamento conservativo	X	Demolizione			
13	Vincoli particolari: tipo di vincolo: oggetto del vincolo:					
14	Categoria di intervento prevista per gli spazi di pertinenza:					
15	Prescrizioni: - mantenimento della muratura con sasso a vista; - mantenimento e/o riproposizione di timpani, tamponamenti, poggiali e parti lignee.					
16	Indicazioni:					

ELEMENTI DI ANALISI E INDICAZIONI DI PROGETTO

ELEMENTI ARCHITETTONICI	CARATTERIZZANTI	DEQUALIFICANTI
MANTO DI COPERTURA		
COMIGNOLI		X
ABBAINI		
SOTTOGRONDA		
TIMPANO IN LEGNO	X	
ELEVAZIONE IN LEGNO		
ELEVAZIONE IN MURATURA	sasso a vista	
INTONACI		
BUGNATURE		
DECORAZIONI		
AFFRESCHI		
TAMPONAMENTI LIGNEI	X	
BASAMENTI		
PORTONI		
PORTE		
FINESTRE	arcuate	
OSCURANTI		
CORNICI		
POGGIOLI	X	
BALLATOI		
PARAPETTI		
SCALE		
RITONDE		
PORTICI		
TETTOIE		a valle
BUSSOLE		
SUPERFETAZIONI		
LEGNAIE IN ADERENZA		

NOTE:

MAPPA STORICA



ORTOFOTO





ELEMENTI SIGNIFICATIVI



Fotografie anno 2002



Anno 1980



PROVINCIA AUTONOMA DI TRENTO

COMUNE DI CANAL SAN BOVO

SCHEDA DEGLI INSEDIAMENTI STORICI

COMUNITA' DI PRIMIERO		FOGLIO DI MAPPA n°	55
COMUNE AMM.VO	CANAL SAN BOVO	NUMERO P.ED.	3033
COMUNE CATASTALE	CANAL SAN BOVO	DATA DEL RILIEVO	08-2023
LOCALITA'	PRADE	RILEVATORE	Studio S.T.A.C.C.

COROGRAFIA	ESTRATTO MAPPA scala 1:1000
	



ANALISI

1	Tipologia funzionale					
	Edificio residenziale	A	Edificio rurale	E		
	Edificio produttivo	B	Edificio alberghiero	F		
	Edificio speciale-religioso	C	Rudere	G		
	Edificio pluri-funzionale	D	Edificio accessorio	H		
2	Epoca di costruzione		Interventi successivi al 2002			
	Anteriore al 1860	8	Restauro			
	Tra il 1860 e il 1940	6	Risanamento conservativo			
	Successiva al 1940	4	Ristrutturazione edilizia PS1	X		
3	Tipologia architettonica storica		Permanenza dei caratteri formali tradizionali			
	Alta definizione	8	Volumetrici originali	2	1	0
	Media definizione	6	Costruttivi	2	1	0
	Bassa definizione	4	Complementari	2	1	0
	Nessuna definizione	0	Decorativi	2	1	0
5	Degrado		Grado di utilizzo			
	Nulla	X	Utilizzato	X		
	Medio		Sottoutilizzato			
	Elevato		In stato di abbandono			
7	Spazi di pertinenza (se presenti)		Vincoli legislativi			
	Alta qualità					
	Media qualità	X				
	Bassa qualità					
9	Categoria di intervento del Piano Precedente		Punteggio per Categoria di Intervento			
	Ristrutturazione		Totale punteggio (2+3+4)	6		
11	Note:					

PROGETTO

12	Categoria di intervento prevista:			
	Restauro		Ristrutturazione edilizia	X
	Risanamento conservativo		Demolizione	
13	Vincoli particolari: tipo di vincolo: oggetto del vincolo:			
14	Categoria di intervento prevista per gli spazi di pertinenza:			
15	Prescrizioni: - Il manufatto adibito a "legnaia" può essere demolito e ricostruito con tipologia e parametri espressi nelle Norme di Attuazione del PRG.			
16	Indicazioni:			

ELEMENTI DI ANALISI E INDICAZIONI DI PROGETTO

ELEMENTI ARCHITETTONICI	CARATTERIZZANTI	DEQUALIFICANTI
MANTO DI COPERTURA		
COMIGNOLI		
ABBAINI		
SOTTOGRONDA		
TIMPANO IN LEGNO		
ELEVAZIONE IN LEGNO	legnaia	
ELEVAZIONE IN MURATURA		
INTONACI		
BUGNATURE		
DECORAZIONI		
AFFRESCHI		
TAMPONAMENTI LIGNEI	graticcio legnaia	
BASAMENTI	assito legnaia	
PORTONI		
PORTE		
FINESTRE	fori piano seminterrato	
OSCURANTI		
CORNICI		
POGGIOLI		
BALLATOI		
PARAPETTI		
SCALE		
RITONDE		
PORTICI		
TETTOIE		
BUSSOLE		
SUPERFETAZIONI		
LEGNAIE IN ADERENZA		

NOTE:

manufatto accessorio con seminterrato e soprastante legnaia

SCHEDA n° 524.1

MAPPA STORICA



ORTOFOTO



ELEMENTI SIGNIFICATIVI



Fotografia anno 2002



Fotografia anno 1980

PROVINCIA AUTONOMA DI TRENTO

COMUNE DI CANAL SAN BOVO

SCHEDA DEGLI INSEDIAMENTI STORICI

COMUNITA' DI PRIMIERO		FOGLIO DI MAPPA n°	55
COMUNE AMM.VO	CANAL SAN BOVO	NUMERO P.ED.	843-844
COMUNE CATASTALE	CANAL SAN BOVO	DATA DEL RILIEVO	07-2023
LOCALITA'	PRADE	RILEVATORE	Studio S.T.A.C.C.

COROGRAFIA	ESTRATTO MAPPA scala 1:1000
	



ANALISI

1	Tipologia funzionale			
	Edificio residenziale	A	Edificio rurale	E
	Edificio produttivo	B	Edificio alberghiero	F
	Edificio speciale-religioso	C	Rudere	G
	Edificio pluri-funzionale	D	Edificio accessorio	H
2	Epoca di costruzione		2A	
	Anteriore al 1860	8	Restaurato	
	Tra il 1860 e il 1940	6	Risanamento conservativo	
	Successiva al 1940	4	Ristrutturazione edilizia	
3	Tipologia architettonica storica		4	
	Alta definizione	8	Permanenza dei caratteri formali tradizionali	
	Media definizione	6	Volumetrici originali	2 1 0
	Bassa definizione	4	Costruttivi	2 1 0
	Nessuna definizione	0	Complementari	2 1 0
5	Degrado		6	
	Nulla	X	Grado di utilizzo	
	Medio		Utilizzato	X
	Elevato		Sottoutilizzato	
7	Spazi di pertinenza (se presenti)		8	
	Alta qualità		Vincoli legislativi	
	Media qualità	X		
	Bassa qualità			
9	Categoria di intervento del Piano Precedente		10	
	Ristrutturazione		Punteggio per Categoria di Intervento	
11			Totale punteggio (2+3+4)	
			13	
Note:				

PROGETTO

12	Categoria di intervento prevista:			
	Restaurato		Ristrutturazione edilizia	X
	Risanamento conservativo		Demolizione	
13	Vincoli particolari: tipo di vincolo: oggetto del vincolo:			
14	Categoria di intervento prevista per gli spazi di pertinenza:			
15	Prescrizioni: - riqualificazione formale delle facciate.			
16	Indicazioni:			

ELEMENTI DI ANALISI E INDICAZIONI DI PROGETTO

ELEMENTI ARCHITETTONICI	CARATTERIZZANTI	DEQUALIFICANTI
MANTO DI COPERTURA		
COMIGNOLI		canna fumaria
ABBAINI		
SOTTOGRONDA		
TIMPANO IN LEGNO		
ELEVAZIONE IN LEGNO		
ELEVAZIONE IN MURATURA		
INTONACI		
BUGNATURE		
DECORAZIONI		
AFFRESCHI		
TAMPONAMENTI LIGNEI		
BASAMENTI		
PORTONI		
PORTE		
FINESTRE		
OSCURANTI		
CORNICI		
POGGIOLI	legno	c.a
BALLATOI		
PARAPETTI		
SCALE		c.a
RITONDE		
PORTICI		
TETTOIE		
BUSSOLE		
SUPERFETAZIONI		
LEGNAIE IN ADERENZA		

NOTE:


MAPPA STORICA





ORTOFOTO



ELEMENTI SIGNIFICATIVI



Fotografie anno 2002



SCHEDA n° 526

PROVINCIA AUTONOMA DI TRENTO

COMUNE DI CANAL SAN BOVO

SCHEDA DEGLI INSEDIAMENTI STORICI

COMUNITA' DI PRIMIERO		FOGLIO DI MAPPA n°	55
COMUNE AMM.VO	CANAL SAN BOVO	NUMERO P.ED.	3215
COMUNE CATASTALE	CANAL SAN BOVO	DATA DEL RILIEVO	07-2023
LOCALITA'	PRADE	RILEVATORE	Studio S.T.A.C.C.

COROGRAFIA	ESTRATTO MAPPA scala 1:1000
	



ANALISI

1	Tipologia funzionale						
	Edificio residenziale	A	Edificio rurale	E			
	Edificio produttivo	B	Edificio alberghiero	F			
	Edificio speciale-religioso	C	Rudere	G			
	Edificio pluri-funzionale	D	Edificio accessorio	H			
2	Epoca di costruzione		2A	Interventi successivi al			
	Anteriore al 1860	8		Restauro			
	Tra il 1860 e il 1940	6		Risanamento conservativo			
	Successiva al 1940	4		Ristrutturazione edilizia			
3	Tipologia architettonica storica		4	Permanenza dei caratteri formali tradizionali			
	Alta definizione	8		Volumetrici originali	2	1	0
	Media definizione	6		Costruttivi	2	1	0
	Bassa definizione	4		Complementari	2	1	0
	Nessuna definizione	0		Decorativi	2	1	0
5	Degrado		6	Grado di utilizzo			
	Nulla			Utilizzato			
	Medio	X		Sottoutilizzato	X		
	Elevato			In stato di abbandono			
7	Spazi di pertinenza (se presenti)		8	Vincoli legislativi			
	Alta qualità						
	Media qualità	X					
	Bassa qualità						
9	Categoria di intervento del Piano Precedente		10	Punteggio per Categoria di Intervento			
	Risanamento			Totale punteggio (2+3+4)	16		
11	Note:						

PROGETTO

12	Categoria di intervento prevista:					
	Restauro		Ristrutturazione edilizia			
	Risanamento conservativo	X	Demolizione			
13	Vincoli particolari: tipo di vincolo: oggetto del vincolo:					
14	Categoria di intervento prevista per gli spazi di pertinenza:					
15	Prescrizioni: - mantenimento della muratura con sasso a vista; - mantenimento e/o riproposizione di timpani, tamponamenti, ballatoi e parti lignee.					
16	Indicazioni:					

ELEMENTI DI ANALISI E INDICAZIONI DI PROGETTO

ELEMENTI ARCHITETTONICI	CARATTERIZZANTI	DEQUALIFICANTI
MANTO DI COPERTURA		
COMIGNOLI		
ABBAINI		
SOTTOGRONDA		
TIMPANO IN LEGNO	X	
ELEVAZIONE IN LEGNO		
ELEVAZIONE IN MURATURA	sasso a vista	"pontile"
INTONACI		
BUGNATURE		
DECORAZIONI		
AFFRESCHI		
TAMPONAMENTI LIGNEI	X	
BASAMENTI		
PORTONI		
PORTE		
FINESTRE		
OSCURANTI		
CORNICI		
POGGIOLI		
BALLATOI	X	
PARAPETTI	X	
SCALE		
RITONDE		
PORTICI		
TETTOIE		
BUSSOLE		
SUPERFETAZIONI		"pontile"
LEGNAIE IN ADERENZA		

NOTE:

MAPPA STORICA




ORTOFOTO



ELEMENTI SIGNIFICATIVI



Fotografia anno 2002



Fotografie anno 1980

SCHEDA n° 527

PROVINCIA AUTONOMA DI TRENTO

COMUNE DI CANAL SAN BOVO

SCHEDA DEGLI INSEDIAMENTI STORICI

COMUNITA' DI PRIMIERO		FOGLIO DI MAPPA n°	55
COMUNE AMM.VO	CANAL SAN BOVO	NUMERO P.ED.	847-849-850-851
COMUNE CATASTALE	CANAL SAN BOVO	DATA DEL RILIEVO	07-2023
LOCALITA'	PRADE	RILEVATORE	Studio S.T.A.C.C.

COROGRAFIA	ESTRATTO MAPPA scala 1:1000
	



ANALISI

1	Tipologia funzionale						
	Edificio residenziale	A	Edificio rurale	E			
	Edificio produttivo	B	Edificio alberghiero	F			
	Edificio speciale-religioso	C	Rudere	G			
	Edificio pluri-funzionale	D	Edificio accessorio	H			
2	Epoca di costruzione		2A	Interventi successivi al			
	Anteriore al 1860	8		Restauro			
	Tra il 1860 e il 1940	6		Risanamento conservativo			
	Successiva al 1940	4		Ristrutturazione edilizia			
3	Tipologia architettonica storica		4	Permanenza dei caratteri formali tradizionali			
	Alta definizione	8		Volumetrici originali	2	1	0
	Media definizione	6		Costruttivi	2	1	0
	Bassa definizione	4		Complementari	2	1	0
	Nessuna definizione	0		Decorativi	2	1	0
5	Degrado		6	Grado di utilizzo			
	Nulla			Utilizzato	X		
	Medio	X		Sottoutilizzato			
	Elevato			In stato di abbandono			
7	Spazi di pertinenza (se presenti)		8	Vincoli legislativi			
	Alta qualità						
	Media qualità						
	Bassa qualità						
9	Categoria di intervento del Piano Precedente		10	Punteggio per Categoria di Intervento			
	Ristrutturazione			Totale punteggio (2+3+4)	13		
11	Note:						

PROGETTO

12	Categoria di intervento prevista:			
	Restauro		Ristrutturazione edilizia	X
	Risanamento conservativo		Demolizione	
13	Vincoli particolari: tipo di vincolo: oggetto del vincolo:			
14	Categoria di intervento prevista per gli spazi di pertinenza:			
15	Prescrizioni:			
16	Indicazioni:			

ELEMENTI DI ANALISI E INDICAZIONI DI PROGETTO

ELEMENTI ARCHITETTONICI	CARATTERIZZANTI	DEQUALIFICANTI
MANTO DI COPERTURA		
COMIGNOLI		
ABBAINI		
SOTTOGRONDA		
TIMPANO IN LEGNO		
ELEVAZIONE IN LEGNO	X	
ELEVAZIONE IN MURATURA		parte in mattoni di laterizio
INTONACI		
BUGNATURE		
DECORAZIONI		
AFFRESCHI		
TAMPONAMENTI LIGNEI	X	
BASAMENTI	X	
PORTONI		
PORTE		
FINESTRE		
OSCURANTI		
CORNICI	X	
POGGIOLI	legno	c.a.
BALLATOI		
PARAPETTI		ringhiera Fe
SCALE		
RITONDE		
PORTICI		
TETTOIE		
BUSSOLE		
SUPERFETAZIONI		
LEGNAIE IN ADERENZA		

NOTE:

colmo a valle “ anno 1999”

MAPPA STORICA



ORTOFOTO



ELEMENTI SIGNIFICATIVI



Fotografie anno 2002



Fotografie anno 1980

PROVINCIA AUTONOMA DI TRENTO

COMUNE DI CANAL SAN BOVO

SCHEDA DEGLI INSEDIAMENTI STORICI

COMUNITA' DI PRIMIERO		FOGLIO DI MAPPA n°	55
COMUNE AMM.VO	CANAL SAN BOVO	NUMERO P.ED.	3388
COMUNE CATASTALE	CANAL SAN BOVO	DATA DEL RILIEVO	07-2023
LOCALITA'	PRADE	RILEVATORE	Studio S.T.A.C.C.

COROGRAFIA	ESTRATTO MAPPA scala 1:1000
	



ANALISI

1	Tipologia funzionale			
	Edificio residenziale	A	Edificio rurale	E
	Edificio produttivo	B	Edificio alberghiero	F
	Edificio speciale-religioso	C	Rudere	G
	Edificio pluri-funzionale	D	Edificio accessorio	H
2	Epoca di costruzione		Interventi successivi al 2002	
	Anteriore al 1860	8	Restauro	
	Tra il 1860 e il 1940	6	Risanamento conservativo	
	Successiva al 1940	4	Ristrutturazione edilizia	X
3	Tipologia architettonica storica		Permanenza dei caratteri formali tradizionali	
	Alta definizione	8	Volumetrici originali	2 1 0
	Media definizione	6	Costruttivi	2 1 0
	Bassa definizione	4	Complementari	2 1 0
	Nessuna definizione	0	Decorativi	2 1 0
5	Degrado		Grado di utilizzo	
	Nulla	X	Utilizzato	X
	Medio		Sottoutilizzato	
	Elevato		In stato di abbandono	
7	Spazi di pertinenza (se presenti)		Vincoli legislativi	
	Alta qualità			
	Media qualità	X		
	Bassa qualità			
9	Categoria di intervento del Piano Precedente		Punteggio per Categoria di Intervento	
	Ristrutturazione		Totale punteggio (2+3+4)	9
11	Note:			

PROGETTO

12	Categoria di intervento prevista:			
	Restauro		Ristrutturazione edilizia	X
	Risanamento conservativo		Demolizione	
13	Vincoli particolari: tipo di vincolo: oggetto del vincolo:			
14	Categoria di intervento prevista per gli spazi di pertinenza:			
15	Prescrizioni:			
16	Indicazioni:			

ELEMENTI DI ANALISI E INDICAZIONI DI PROGETTO

ELEMENTI ARCHITETTONICI	CARATTERIZZANTI	DEQUALIFICANTI
MANTO DI COPERTURA		
COMIGNOLI		
ABBAINI		
SOTTOGRONDA		
TIMPANO IN LEGNO		
ELEVAZIONE IN LEGNO		
ELEVAZIONE IN MURATURA		
INTONACI		
BUGNATURE		
DECORAZIONI		
AFFRESCHI		
TAMPONAMENTI LIGNEI		
BASAMENTI		
PORTONI		
PORTE		
FINESTRE		
OSCURANTI		
CORNICI		
POGGIOLI		
BALLATOI		
PARAPETTI		
SCALE		
RITONDE		
PORTICI		
TETTOIE		
BUSSOLE		
SUPERFETAZIONI		lamiera ondulata
LEGNAIE IN ADERENZA		

NOTE:

SCHEDA n° 527.1

MAPPA STORICA



ORTOFOTO



ELEMENTI SIGNIFICATIVI



Fotografia anno 2002



Fotografie anno 1980

PROVINCIA AUTONOMA DI TRENTO

COMUNE DI CANAL SAN BOVO

SCHEDA DEGLI INSEDIAMENTI STORICI

COMUNITA' DI PRIMIERO		FOGLIO DI MAPPA n°	55
COMUNE AMM.VO	CANAL SAN BOVO	NUMERO P.ED.	855-852-1991
COMUNE CATASTALE	CANAL SAN BOVO	DATA DEL RILIEVO	08-2023
LOCALITA'	PRADE	RILEVATORE	Studio S.T.A.C.C.

COROGRAFIA	ESTRATTO MAPPA scala 1:1000
	



ANALISI

1	Tipologia funzionale			
	Edificio residenziale	A	Edificio rurale	E
	Edificio produttivo	B	Edificio alberghiero	F
	Edificio speciale-religioso	C	Rudere	G
	Edificio pluri-funzionale	D	Edificio accessorio	H
2	Epoca di costruzione		Interventi successivi al	
	Anteriore al 1860	8	Restauro	
	Tra il 1860 e il 1940	6	Risanamento conservativo	
	Successiva al 1940	4	Ristrutturazione edilizia	
3	Tipologia architettonica storica		Permanenza dei caratteri formali tradizionali	
	Alta definizione	8	Volumetrici originali	2 1 0
	Media definizione	6	Costruttivi	2 1 0
	Bassa definizione	4	Complementari	2 1 0
	Nessuna definizione	0	Decorativi	2 1 0
5	Degrado		Grado di utilizzo	
	Nulla	X	Utilizzato	X
	Medio		Sottoutilizzato	
	Elevato		In stato di abbandono	
7	Spazi di pertinenza (se presenti)		Vincoli legislativi	
	Alta qualità			
	Media qualità			
	Bassa qualità			
9	Categoria di intervento del Piano Precedente		Punteggio per Categoria di Intervento	
	Ristrutturazione + sopraelevazione		Totale punteggio (2+3+4)	13
11	Note:			

PROGETTO

12	Categoria di intervento prevista:			
	Restauro		Ristrutturazione edilizia	X
	Risanamento conservativo		Demolizione	
13	Vincoli particolari: tipo di vincolo: oggetto del vincolo:			
14	Categoria di intervento prevista per gli spazi di pertinenza:			
15	Prescrizioni: - il sopralzo per il riuso abitativo del sottotetto è consentito solamente per la p.ed. 853 (parte centrale del complesso edilizio).			
16	Indicazioni:			

ELEMENTI DI ANALISI E INDICAZIONI DI PROGETTO

ELEMENTI ARCHITETTONICI	CARATTERIZZANTI	DEQUALIFICANTI
MANTO DI COPERTURA		lamiera ondulata
COMIGNOLI		comignoli e canne fumarie
ABBAINI	X	
SOTTOGRONDA		
TIMPANO IN LEGNO	X	
ELEVAZIONE IN LEGNO		
ELEVAZIONE IN MURATURA		
INTONACI		
BUGNATURE	PT a valle	
DECORAZIONI		
AFFRESCHI		
TAMPONAMENTI LIGNEI		
BASAMENTI		
PORTONI		
PORTE		
FINESTRE		
OSCURANTI		avvolgibili
CORNICI	X	
POGGIOLI	legno	c.a.
BALLATOI		
PARAPETTI		
SCALE		
RITONDE		
PORTICI		
TETTOIE		
BUSSOLE		
SUPERFETAZIONI	X	
LEGNAIE IN ADERENZA		

NOTE:

MAPPA STORICA




ORTOFOTO




ELEMENTI SIGNIFICATIVI



Anno 2023



Fotografia anno 2002



Anno 1980

SCHEDA n° 529

PROVINCIA AUTONOMA DI TRENTO

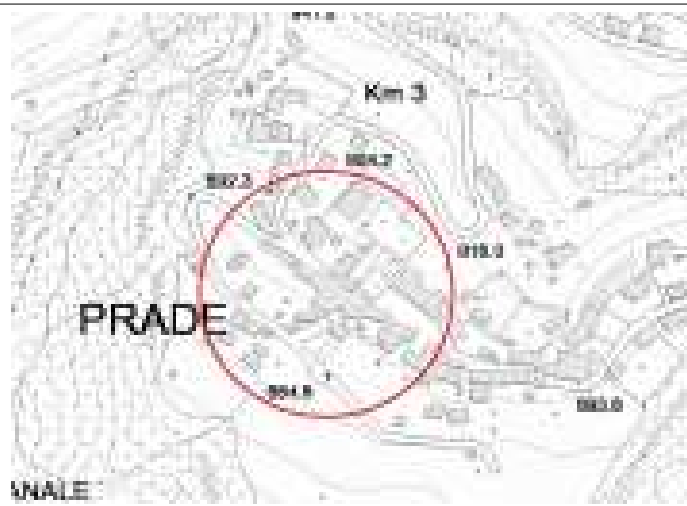
COMUNE DI CANAL SAN BOVO

SCHEDA DEGLI INSEDIAMENTI STORICI

COMUNITA' DI PRIMIERO		FOGLIO DI MAPPA n°	55
COMUNE AMM.VO	CANAL SAN BOVO	NUMERO P.ED.	857/1
COMUNE CATASTALE	CANAL SAN BOVO	DATA DEL RILIEVO	07-2023
LOCALITA'	PRADE	RILEVATORE	Studio S.T.A.C.C.

COROGRAFIA

ESTRATTO MAPPA scala 1:1000



ANALISI

1	Tipologia funzionale						
	Edificio residenziale	A	Edificio rurale	E			
	Edificio produttivo	B	Edificio alberghiero	F			
	Edificio speciale-religioso	C	Rudere	G			
	Edificio pluri-funzionale	D	Edificio accessorio	H			
2	Epoca di costruzione		2A	Interventi successivi al			
	Anteriore al 1860	8		Restauro			
	Tra il 1860 e il 1940	6		Risanamento conservativo			
	Successiva al 1940	4		Ristrutturazione edilizia			
3	Tipologia architettonica storica		4	Permanenza dei caratteri formali tradizionali			
	Alta definizione	8		Volumetrici originali	2	1	0
	Media definizione	6		Costruttivi	2	1	0
	Bassa definizione	4		Complementari	2	1	0
	Nessuna definizione	0		Decorativi	2	1	0
5	Degrado		6	Grado di utilizzo			
	Nulla	X		Utilizzato	X		
	Medio			Sottoutilizzato			
	Elevato			In stato di abbandono			
7	Spazi di pertinenza (se presenti)		8	Vincoli legislativi			
	Alta qualità						
	Media qualità	X					
	Bassa qualità						
9	Categoria di intervento del Piano Precedente		10	Punteggio per Categoria di Intervento			
	Ristrutturazione			Totale punteggio (2+3+4)	13		
11	Note:						

PROGETTO

12	Categoria di intervento prevista:			
	Restauro		Ristrutturazione edilizia	X
	Risanamento conservativo		Demolizione	
13	Vincoli particolari: tipo di vincolo: oggetto del vincolo:			
14	Categoria di intervento prevista per gli spazi di pertinenza:			
15	Prescrizioni: - non è ammesso il sopralzo dell'edificio.			
16	Indicazioni:			

ELEMENTI DI ANALISI E INDICAZIONI DI PROGETTO

ELEMENTI ARCHITETTONICI	CARATTERIZZANTI	DEQUALIFICANTI
MANTO DI COPERTURA		
COMIGNOLI		
ABBAINI		
SOTTOGRONDA		
TIMPANO IN LEGNO		
ELEVAZIONE IN LEGNO		
ELEVAZIONE IN MURATURA		
INTONACI		
BUGNATURE		
DECORAZIONI		
AFFRESCHI		
TAMPONAMENTI LIGNEI		
BASAMENTI		
PORTONI		
PORTE		
FINESTRE		
OSCURANTI		
CORNICI		
POGGIOLI		
BALLATOI		
PARAPETTI		
SCALE		
RITONDE		
PORTICI		
TETTOIE		
BUSSOLE		
SUPERFETAZIONI	veranda	
LEGNAIE IN ADERENZA		

NOTE:

MAPPA STORICA



ORTOFOTO




ELEMENTI SIGNIFICATIVI



Anno 2023



Anno 2002



Anno 1980

SCHEDA n° 530

PROVINCIA AUTONOMA DI TRENTO

COMUNE DI CANAL SAN BOVO

SCHEDA DEGLI INSEDIAMENTI STORICI

COMUNITA' DI PRIMIERO		FOGLIO DI MAPPA n°	55
COMUNE AMM.VO	CANAL SAN BOVO	NUMERO P.ED.	858
COMUNE CATASTALE	CANAL SAN BOVO	DATA DEL RILIEVO	07-2023
LOCALITA'	PRADE	RILEVATORE	Studio S.T.A.C.C.

COROGRAFIA



ESTRATTO MAPPA scala 1:1000



ANALISI

1	Tipologia funzionale			
	Edificio residenziale	A	Edificio rurale	E
	Edificio produttivo	B	Edificio alberghiero	F
	Edificio speciale-religioso	C	Rudere	G
	Edificio pluri-funzionale	D	Edificio accessorio	H
2	Epoca di costruzione		2A	
	Anteriore al 1860	8	Restauro	
	Tra il 1860 e il 1940	6	Risanamento conservativo	
	Successiva al 1940	4	Ristrutturazione edilizia	
3	Tipologia architettonica storica		4	
	Alta definizione	8	Permanenza dei caratteri formali tradizionali	
	Media definizione	6	Volumetrici originali	2 1 0
	Bassa definizione	4	Costruttivi	2 1 0
	Nessuna definizione	0	Complementari	2 1 0
5	Degrado		6	
	Nulla	X	Grado di utilizzo	
	Medio		Utilizzato	X
	Elevato		Sottoutilizzato	
7	Spazi di pertinenza (se presenti)		8	
	Alta qualità	X	Vincoli legislativi	
	Media qualità		BENE DICHIARATO DI INTERESSE CULTURALE	
	Bassa qualità		AI SENSI DEL D.LEG. 22-01-2004 n. 42 art.12	
9	Categoria di intervento del Piano Precedente		10	
	Restauro		Punteggio per Categoria di Intervento	
11			Totale punteggio (2+3+4)	
			21	
Note: chiesa delle Madonna di Caravaggio				

PROGETTO

12	Categoria di intervento prevista:			
	Restauro	X	Ristrutturazione edilizia	
	Risanamento conservativo		Demolizione	
13	Vincoli particolari: tipo di vincolo: DIRETTO oggetto del vincolo:			
14	Categoria di intervento prevista per gli spazi di pertinenza:			
15	Prescrizioni:			
16	Indicazioni:			

ELEMENTI DI ANALISI E INDICAZIONI DI PROGETTO

ELEMENTI ARCHITETTONICI	CARATTERIZZANTI	DEQUALIFICANTI
MANTO DI COPERTURA		
COMIGNOLI		
ABBAINI		
SOTTOGRONDA		
TIMPANO IN LEGNO		
ELEVAZIONE IN LEGNO		
ELEVAZIONE IN MURATURA		
INTONACI		
BUGNATURE		
DECORAZIONI		
AFFRESCHI		
TAMPONAMENTI LIGNEI		
BASAMENTI		
PORTONI		
PORTE		
FINESTRE		
OSCURANTI		
CORNICI		
POGGIOLI		
BALLATOI		
PARAPETTI		
SCALE		
RITONDE		
PORTICI		
TETTOIE		
BUSSOLE		
SUPERFETAZIONI		
LEGNAIE IN ADERENZA		

NOTE:


interventi 1992-1995

MAPPA STORICA

ORTOFOTO



ELEMENTI SIGNIFICATIVI



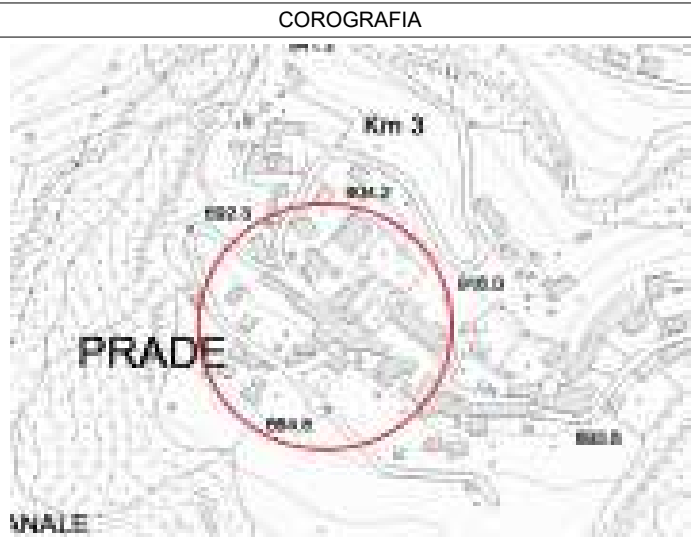
Anno 2023

PROVINCIA AUTONOMA DI TRENTO

COMUNE DI CANAL SAN BOVO

SCHEDA DEGLI INSEDIAMENTI STORICI

COMUNITA' DI PRIMIERO		FOGLIO DI MAPPA n°	55
COMUNE AMM.VO	CANAL SAN BOVO	NUMERO P.ED.	2716
COMUNE CATASTALE	CANAL SAN BOVO	DATA DEL RILIEVO	07-2023
LOCALITA'	PRADE	RILEVATORE	Studio S.T.A.C.C.



ANALISI

1	Tipologia funzionale			
	Edificio residenziale	A	Edificio rurale	E
	Edificio produttivo	B	Edificio alberghiero	F
	Edificio speciale-religioso	C	Rudere	G
	Edificio pluri-funzionale	D	Edificio accessorio	H
2	Epoca di costruzione		Interventi successivi al	
	Anteriore al 1860	8	Restauro	
	Tra il 1860 e il 1940	6	Risanamento conservativo	
	Successiva al 1940	4	Ristrutturazione edilizia	
3	Tipologia architettonica storica		Permanenza dei caratteri formali tradizionali	
	Alta definizione	8	Volumetrici originali	2 1 0
	Media definizione	6	Costruttivi	2 1 0
	Bassa definizione	4	Complementari	2 1 0
	Nessuna definizione	0	Decorativi	2 1 0
5	Degrado		Grado di utilizzo	
	Nulla	X	Utilizzato	X
	Medio		Sottoutilizzato	
	Elevato		In stato di abbandono	
7	Spazi di pertinenza (se presenti)		Vincoli legislativi	
	Alta qualità			
	Media qualità	X		
	Bassa qualità			
9	Categoria di intervento del Piano Precedente		Punteggio per Categoria di Intervento	
	Risanamento		Totale punteggio (2+3+4)	16
11	Note: cappella cimiteriale			

PROGETTO

12	Categoria di intervento prevista:			
	Restauro	X	Ristrutturazione edilizia	
	Risanamento conservativo		Demolizione	
13	Vincoli particolari: tipo di vincolo: oggetto del vincolo:			
14	Categoria di intervento prevista per gli spazi di pertinenza:			
15	Prescrizioni:			
16	Indicazioni:			

ELEMENTI DI ANALISI E INDICAZIONI DI PROGETTO

ELEMENTI ARCHITETTONICI	CARATTERIZZANTI	DEQUALIFICANTI
MANTO DI COPERTURA		
COMIGNOLI		
ABBAINI		
SOTTOGRONDA		
TIMPANO IN LEGNO		
ELEVAZIONE IN LEGNO		
ELEVAZIONE IN MURATURA		
INTONACI		
BUGNATURE		
DECORAZIONI		
AFFRESCHI		
TAMPONAMENTI LIGNEI		
BASAMENTI		
PORTONI		
PORTE		
FINESTRE		
OSCURANTI		
CORNICI	X	
POGGIOLI		
BALLATOI		
PARAPETTI		
SCALE		
RITONDE		
PORTICI		
TETTOIE		
BUSSOLE		
SUPERFETAZIONI		
LEGNAIE IN ADERENZA		

NOTE:

cappella cimiteriale

MAPPA STORICA



ORTOFOTO



ELEMENTI SIGNIFICATIVI

SCHEDA n° 531

PROVINCIA AUTONOMA DI TRENTO

COMUNE DI CANAL SAN BOVO

SCHEDA DEGLI INSEDIAMENTI STORICI

COMUNITA' DI PRIMIERO		FOGLIO DI MAPPA n°	55
COMUNE AMM.VO	CANAL SAN BOVO	NUMERO P.ED.	855
COMUNE CATASTALE	CANAL SAN BOVO	DATA DEL RILIEVO	08-2023
LOCALITA'	PRADE	RILEVATORE	Studio S.T.A.C.C.

COROGRAFIA	ESTRATTO MAPPA scala 1:1000
	



ANALISI

1	Tipologia funzionale						
	Edificio residenziale	A	Edificio rurale	E			
	Edificio produttivo	B	Edificio alberghiero	F			
	Edificio speciale-religioso	C	Rudere	G			
	Edificio pluri-funzionale	D	Edificio accessorio	H			
2	Epoca di costruzione		2A	Interventi successivi al			
	Anteriore al 1860	8		Restauro			
	Tra il 1860 e il 1940	6		Risanamento conservativo			
	Successiva al 1940	4		Ristrutturazione edilizia			
3	Tipologia architettonica storica		4	Permanenza dei caratteri formali tradizionali			
	Alta definizione	8		Volumetrici originali	2	1	0
	Media definizione	6		Costruttivi	2	1	0
	Bassa definizione	4		Complementari	2	1	0
	Nessuna definizione	0		Decorativi	2	1	0
5	Degrado		6	Grado di utilizzo			
	Nulla	X		Utilizzato	X		
	Medio			Sottoutilizzato			
	Elevato			In stato di abbandono			
7	Spazi di pertinenza (se presenti)		8	Vincoli legislativi			
	Alta qualità						
	Media qualità	X					
	Bassa qualità						
9	Categoria di intervento del Piano Precedente		10	Punteggio per Categoria di Intervento			
	Risanamento			Totale punteggio (2+3+4)	17		
11	Note:						

PROGETTO

12	Categoria di intervento prevista:					
	Restauro		Ristrutturazione edilizia			
	Risanamento conservativo	X	Demolizione			
13	Vincoli particolari: tipo di vincolo: oggetto del vincolo:					
14	Categoria di intervento prevista per gli spazi di pertinenza:					
15	Prescrizioni: - mantenimento e/o riproposizione di scale, poggiali, ballatoi e parti lignee.					
16	Indicazioni:					

ELEMENTI DI ANALISI E INDICAZIONI DI PROGETTO

ELEMENTI ARCHITETTONICI	CARATTERIZZANTI	DEQUALIFICANTI
MANTO DI COPERTURA		
COMIGNOLI		
ABBAINI	X	
SOTTOGRONDA		
TIMPANO IN LEGNO		
ELEVAZIONE IN LEGNO		
ELEVAZIONE IN MURATURA		
INTONACI		
BUGNATURE		
DECORAZIONI		
AFFRESCHI		
TAMPONAMENTI LIGNEI		
BASAMENTI		
PORTONI		
PORTE		
FINESTRE		
OSCURANTI		
CORNICI		
POGGIOLI	X	
BALLATOI	X	
PARAPETTI	X	
SCALE	X	
RITONDE		
PORTICI		
TETTOIE		
BUSSOLE		
SUPERFETAZIONI		
LEGNAIE IN ADERENZA		

NOTE:

MAPPA STORICA



ORTOFOTO








ELEMENTI SIGNIFICATIVI



Anno 2023



Anno 2002



Anno 1980

SCHEDA n° 532

PROVINCIA AUTONOMA DI TRENTO

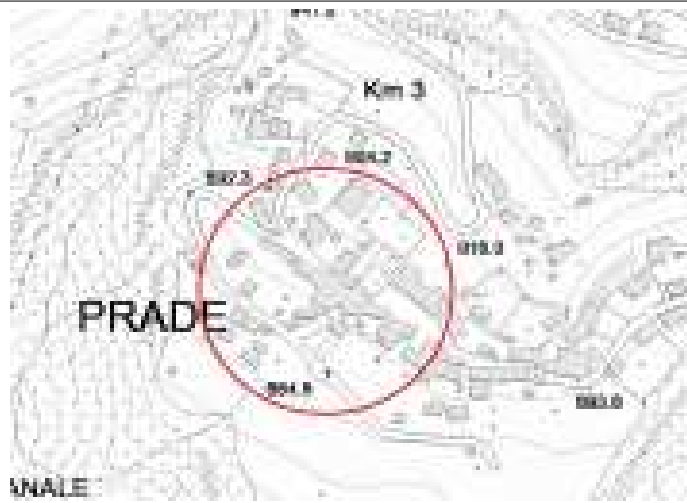
COMUNE DI CANAL SAN BOVO

SCHEDA DEGLI INSEDIAMENTI STORICI

COMUNITA' DI PRIMIERO		FOGLIO DI MAPPA n°	55
COMUNE AMM.VO	CANAL SAN BOVO	NUMERO P.ED.	856/2
COMUNE CATASTALE	CANAL SAN BOVO	DATA DEL RILIEVO	08-2023
LOCALITA'	PRADE	RILEVATORE	Studio S.T.A.C.C.

COROGRAFIA

ESTRATTO MAPPA scala 1:1000



ANALISI

1	Tipologia funzionale					
	Edificio residenziale	A	Edificio rurale	E		
	Edificio produttivo	B	Edificio alberghiero	F		
	Edificio speciale-religioso	C	Rudere	G		
	Edificio pluri-funzionale	D	Edificio accessorio	H		
2	Epoca di costruzione		Interventi successivi al			
	Anteriore al 1860	8	Restauro			
	Tra il 1860 e il 1940	6	Risanamento conservativo			
	Successiva al 1940	4	Ristrutturazione edilizia			
3	Tipologia architettonica storica		Permanenza dei caratteri formali tradizionali			
	Alta definizione	8	Volumetrici originali	2	1	0
	Media definizione	6	Costruttivi	2	1	0
	Bassa definizione	4	Complementari	2	1	0
	Nessuna definizione	0	Decorativi	2	1	0
5	Degrado		Grado di utilizzo			
	Nulla		Utilizzato	X		
	Medio	X	Sottoutilizzato			
	Elevato		In stato di abbandono			
7	Spazi di pertinenza (se presenti)		Vincoli legislativi			
	Alta qualità					
	Media qualità	X				
	Bassa qualità					
9	Categoria di intervento del Piano Precedente		Punteggio per Categoria di Intervento			
	Risanamento		Totale punteggio (2+3+4)	16		
11	Note:					

PROGETTO

12	Categoria di intervento prevista:			
	Restauro		Ristrutturazione edilizia	
	Risanamento conservativo	X	Demolizione	
13	Vincoli particolari: tipo di vincolo: oggetto del vincolo:			
14	Categoria di intervento prevista per gli spazi di pertinenza:			
15	Prescrizioni: - riqualificazione delle facciate (poggioli, parapetti e fori piano seminterrato) con mantenimento della forometria dei piani superiori.			
16	Indicazioni: - possibilità di ricostruzione del ballatoio del sottotetto su tutte le facciate.			

ELEMENTI DI ANALISI E INDICAZIONI DI PROGETTO

ELEMENTI ARCHITETTONICI	CARATTERIZZANTI	DEQUALIFICANTI
MANTO DI COPERTURA		
COMIGNOLI		
ABBAINI		
SOTTOGRONDA		
TIMPANO IN LEGNO		
ELEVAZIONE IN LEGNO		
ELEVAZIONE IN MURATURA		
INTONACI		cementizi
BUGNATURE		
DECORAZIONI		
AFFRESCHI		
TAMPONAMENTI LIGNEI		
BASAMENTI		
PORTONI		X
PORTE		
FINESTRE	forometrie	
OSCURANTI		
CORNICI		
POGGIOLI	legno	c.a.
BALLATOI	ex ballatoio sottotetto	
PARAPETTI		ringhiere Fe
SCALE		
RITONDE		
PORTICI		
TETTOIE		
BUSSOLE		
SUPERFETAZIONI	X	
LEGNAIE IN ADERENZA		

NOTE:

MAPPA STORICA

ORTOFOTO



ELEMENTI SIGNIFICATIVI



Fotografie anno 2002



Anno 1980

PROVINCIA AUTONOMA DI TRENTO

COMUNE DI CANAL SAN BOVO

SCHEDA DEGLI INSEDIAMENTI STORICI

COMUNITA' DI PRIMIERO		FOGLIO DI MAPPA n°	55
COMUNE AMM.VO	CANAL SAN BOVO	NUMERO P.ED.	p.f. 4937/3
COMUNE CATASTALE	CANAL SAN BOVO	DATA DEL RILIEVO	08-2023
LOCALITA'	PRADE	RILEVATORE	Studio S.T.A.C.C.



ANALISI

1	Tipologia funzionale						
	Edificio residenziale	A	Edificio rurale	E			
	Edificio produttivo	B	Edificio alberghiero	F			
	Edificio speciale-religioso	C	Rudere	G			
	Edificio pluri-funzionale	D	Edificio accessorio	H			
2	Epoca di costruzione		2A	Interventi successivi al			
	Anteriore al 1860	8		Restauro			
	Tra il 1860 e il 1940	6		Risanamento conservativo			
	Successiva al 1940	4		Ristrutturazione edilizia			
3	Tipologia architettonica storica		4	Permanenza dei caratteri formali tradizionali			
	Alta definizione	8		Volumetrici originali	2	1	0
	Media definizione	6		Costruttivi	2	1	0
	Bassa definizione	4		Complementari	2	1	0
	Nessuna definizione	0		Decorativi	2	1	0
5	Degrado		6	Grado di utilizzo			
	Nulla	X		Utilizzato			
	Medio			Sottoutilizzato			
	Elevato			In stato di abbandono			
7	Spazi di pertinenza (se presenti)		8	Vincoli legislativi			
	Alta qualità						
	Media qualità	X					
	Bassa qualità						
9	Categoria di intervento del Piano Precedente		10	Punteggio per Categoria di Intervento			
	Non presente			Totale punteggio (2+3+4)	6		
11	Note:						

PROGETTO

12	Categoria di intervento prevista:			
	Restauro		Ristrutturazione edilizia	X
	Risanamento conservativo		Demolizione	
13	Vincoli particolari: tipo di vincolo: oggetto del vincolo:			
14	Categoria di intervento prevista per gli spazi di pertinenza:			
15	Prescrizioni: Il manufatto adibito a "legnaia" può essere demolito e ricostruito con tipologia e parametri espressi nelle Norme di Attuazione del PRG.			
16	Indicazioni:			

ELEMENTI DI ANALISI E INDICAZIONI DI PROGETTO

ELEMENTI ARCHITETTONICI	CARATTERIZZANTI	DEQUALIFICANTI
MANTO DI COPERTURA		
COMIGNOLI		
ABBAINI		
SOTTOGRONDA		
TIMPANO IN LEGNO		
ELEVAZIONE IN LEGNO	X	
ELEVAZIONE IN MURATURA		
INTONACI		
BUGNATURE		
DECORAZIONI		
AFFRESCHI		
TAMPONAMENTI LIGNEI	grigliati	pannellature
BASAMENTI		
PORTONI		
PORTE		
FINESTRE		
OSCURANTI		
CORNICI		
POGGIOLI		
BALLATOI		
PARAPETTI		
SCALE		
RITONDE		
PORTICI		
TETTOIE		
BUSSOLE		
SUPERFETAZIONI		
LEGNAIE IN ADERENZA		

NOTE:

SCHEDA n° 532.1

MAPPA STORICA



ORTOFOTO



ELEMENTI SIGNIFICATIVI

PROVINCIA AUTONOMA DI TRENTO

COMUNE DI CANAL SAN BOVO

SCHEDA DEGLI INSEDIAMENTI STORICI

COMUNITA' DI PRIMIERO		FOGLIO DI MAPPA n°	55
COMUNE AMM.VO	CANAL SAN BOVO	NUMERO P.ED.	856/2 (porzione)
COMUNE CATASTALE	CANAL SAN BOVO	DATA DEL RILIEVO	08-2023
LOCALITA'	PRADE	RILEVATORE	Studio S.T.A.C.C.

COROGRAFIA	ESTRATTO MAPPA scala 1:1000
	

	
FACCIATA IN ADERENZA	

ANALISI

1	Tipologia funzionale			
	Edificio residenziale	A	Edificio rurale	E
	Edificio produttivo	B	Edificio alberghiero	F
	Edificio speciale-religioso	C	Rudere	G
	Edificio pluri-funzionale	D	Edificio accessorio	H
2	Epoca di costruzione		2A	
	Anteriore al 1860	8	Interventi successivi al	
	Tra il 1860 e il 1940	6	Restauro	
	Successiva al 1940	4	Risanamento conservativo	
3	Tipologia architettonica storica		4	
	Alta definizione	8	Permanenza dei caratteri formali tradizionali	
	Media definizione	6	Volumetrici originali	2 1 0
	Bassa definizione	4	Costruttivi	2 1 0
	Nessuna definizione	0	Complementari	2 1 0
5	Degrado		6	
	Nulla	X	Grado di utilizzo	
	Medio		Utilizzato	X
	Elevato		Sottoutilizzato	
7	Spazi di pertinenza (se presenti)		8	
	Alta qualità		Vincoli legislativi	
	Media qualità			
	Bassa qualità	X		
9	Categoria di intervento del Piano Precedente		10	
	Ristrutturazione+sopraelevazione		Punteggio per Categoria di Intervento	
11			Totale punteggio (2+3+4)	
			6	
Note:				

PROGETTO

12	Categoria di intervento prevista:			
	Restauro		Ristrutturazione edilizia	X
	Risanamento conservativo		Demolizione	
13	Vincoli particolari: tipo di vincolo: oggetto del vincolo:			
14	Categoria di intervento prevista per gli spazi di pertinenza:			
15	Prescrizioni:			
16	Indicazioni:			

ELEMENTI DI ANALISI E INDICAZIONI DI PROGETTO

ELEMENTI ARCHITETTONICI	CARATTERIZZANTI	DEQUALIFICANTI
MANTO DI COPERTURA		soletta cementizia
COMIGNOLI		
ABBAINI		
SOTTOGRONDA		
TIMPANO IN LEGNO		
ELEVAZIONE IN LEGNO		
ELEVAZIONE IN MURATURA		
INTONACI		
BUGNATURE		
DECORAZIONI		
AFFRESCHI		
TAMPONAMENTI LIGNEI		
BASAMENTI		
PORTONI		
PORTE		
FINESTRE		
OSCURANTI		
CORNICI		
POGGIOLI		
BALLATOI		
PARAPETTI		
SCALE		
RITONDE		
PORTICI		
TETTOIE		
BUSSOLE		
SUPERFETAZIONI		
LEGNAIE IN ADERENZA		

NOTE:

SCHEDA n° 532.2

MAPPA STORICA



ORTOFOTO



ELEMENTI SIGNIFICATIVI



Fotografia anno 2002

SCHEDA n° 533

PROVINCIA AUTONOMA DI TRENTO

COMUNE DI CANAL SAN BOVO

SCHEDA DEGLI INSEDIAMENTI STORICI

COMUNITA' DI PRIMIERO		FOGLIO DI MAPPA n°	55
COMUNE AMM.VO	CANAL SAN BOVO	NUMERO P.ED.	2806
COMUNE CATASTALE	CANAL SAN BOVO	DATA DEL RILIEVO	08-2023
LOCALITA'	PRADE	RILEVATORE	Studio S.T.A.C.C.

COROGRAFIA



ESTRATTO MAPPA scala 1:1000



ANALISI

1	Tipologia funzionale						
	Edificio residenziale	A	Edificio rurale	E			
	Edificio produttivo	B	Edificio alberghiero	F			
	Edificio speciale-religioso	C	Rudere	G			
	Edificio pluri-funzionale	D	Edificio accessorio	H			
2	Epoca di costruzione		2A	Interventi successivi al			
	Anteriore al 1860	8		Restauro			
	Tra il 1860 e il 1940	6		Risanamento conservativo			
	Successiva al 1940	4		Ristrutturazione edilizia			
3	Tipologia architettonica storica		4	Permanenza dei caratteri formali tradizionali			
	Alta definizione	8		Volumetrici originali	2	1	0
	Media definizione	6		Costruttivi	2	1	0
	Bassa definizione	4		Complementari	2	1	0
	Nessuna definizione	0		Decorativi	2	1	0
5	Degrado		6	Grado di utilizzo			
	Nulla			Utilizzato			
	Medio	X		Sottoutilizzato	X		
	Elevato			In stato di abbandono			
7	Spazi di pertinenza (se presenti)		8	Vincoli legislativi			
	Alta qualità						
	Media qualità	X					
	Bassa qualità						
9	Categoria di intervento del Piano Precedente		10	Punteggio per Categoria di Intervento			
	Ristrutturazione			Totale punteggio (2+3+4)	11		
11	Note:						

PROGETTO

12	Categoria di intervento prevista:			
	Restauro		Ristrutturazione edilizia	X
	Risanamento conservativo		Demolizione	
13	Vincoli particolari: tipo di vincolo: oggetto del vincolo:			
14	Categoria di intervento prevista per gli spazi di pertinenza:			
15	Prescrizioni:			
16	Indicazioni:			

ELEMENTI DI ANALISI E INDICAZIONI DI PROGETTO

ELEMENTI ARCHITETTONICI	CARATTERIZZANTI	DEQUALIFICANTI
MANTO DI COPERTURA		lamiera ondulata
COMIGNOLI		
ABBAINI		
SOTTOGRONDA		
TIMPANO IN LEGNO		
ELEVAZIONE IN LEGNO	P1	
ELEVAZIONE IN MURATURA	PT	
INTONACI		
BUGNATURE		
DECORAZIONI		
AFFRESCHI		
TAMPONAMENTI LIGNEI	X	
BASAMENTI		
PORTONI		
PORTE		
FINESTRE		
OSCURANTI		
CORNICI		
POGGIOLI		
BALLATOI		
PARAPETTI		
SCALE		
RITONDE		
PORTICI		
TETTOIE		
BUSSOLE		
SUPERFETAZIONI		X
LEGNAIE IN ADERENZA		

NOTE:

MAPPA STORICA




ORTOFOTO



ELEMENTI SIGNIFICATIVI



Fotografia anno 2002



Anno 1980



SCHEDA n° 534

PROVINCIA AUTONOMA DI TRENTO

COMUNE DI CANAL SAN BOVO

SCHEDA DEGLI INSEDIAMENTI STORICI

COMUNITA' DI PRIMIERO		FOGLIO DI MAPPA n°	55
COMUNE AMM.VO	CANAL SAN BOVO	NUMERO P.ED.	2804-2805 e sulla p.f. 4938/5
COMUNE CATASTALE	CANAL SAN BOVO	DATA DEL RILIEVO	08-2023
LOCALITA'	PRADE	RILEVATORE	Studio S.T.A.C.C.

COROGRAFIA

ESTRATTO MAPPA scala 1:1000



ANALISI

1	Tipologia funzionale					
	Edificio residenziale	A	Edificio rurale	E		
	Edificio produttivo	B	Edificio alberghiero	F		
	Edificio speciale-religioso	C	Rudere	G		
	Edificio pluri-funzionale	D	Edificio accessorio	H		
2	Epoca di costruzione		Interventi successivi al			
	Anteriore al 1860	8	Restauro			
	Tra il 1860 e il 1940	6	Risanamento conservativo			
	Successiva al 1940	4	Ristrutturazione edilizia			
3	Tipologia architettonica storica		Permanenza dei caratteri formali tradizionali			
	Alta definizione	8	Volumetrici originali	2	1	0
	Media definizione	6	Costruttivi	2	1	0
	Bassa definizione	4	Complementari	2	1	0
	Nessuna definizione	0	Decorativi	2	1	0
5	Degrado		Grado di utilizzo			
	Nulla		Utilizzato			
	Medio	X	Sottoutilizzato	X		
	Elevato		In stato di abbandono			
7	Spazi di pertinenza (se presenti)		Vincoli legislativi			
	Alta qualità					
	Media qualità	X				
	Bassa qualità					
9	Categoria di intervento del Piano Precedente		Punteggio per Categoria di Intervento			
	Risanamento		Totale punteggio (2+3+4)	16		
11	Note:					

PROGETTO

12	Categoria di intervento prevista:			
	Restauro		Ristrutturazione edilizia	
	Risanamento conservativo	X	Demolizione	
13	Vincoli particolari: tipo di vincolo: oggetto del vincolo:			
14	Categoria di intervento prevista per gli spazi di pertinenza:			
15	Prescrizioni: - mantenimento e/o riproposizione di timpani, tamponamenti e ballatoio in legno.			
16	Indicazioni:			

ELEMENTI DI ANALISI E INDICAZIONI DI PROGETTO

ELEMENTI ARCHITETTONICI	CARATTERIZZANTI	DEQUALIFICANTI
MANTO DI COPERTURA		lamiera ondulata
COMIGNOLI		
ABBAINI		
SOTTOGRONDA		
TIMPANO IN LEGNO	X	
ELEVAZIONE IN LEGNO	X	
ELEVAZIONE IN MURATURA	parti con sasso a vista	
INTONACI		
BUGNATURE		
DECORAZIONI		
AFFRESCHI		
TAMPONAMENTI LIGNEI	X	
BASAMENTI		
PORTONI		
PORTE		
FINESTRE		
OSCURANTI		
CORNICI		
POGGIOLI		
BALLATOI	X	
PARAPETTI		
SCALE		
RITONDE		
PORTICI		
TETTOIE		
BUSSOLE		
SUPERFETAZIONI	X	X
LEGNAIE IN ADERENZA		

NOTE:

MAPPA STORICA

ORTOFOTO




ELEMENTI SIGNIFICATIVI



Fotografie anno 2002



Fotografie anno 1980



PROVINCIA AUTONOMA DI TRENTO

COMUNE DI CANAL SAN BOVO

SCHEDA DEGLI INSEDIAMENTI STORICI

COMUNITA' DI PRIMIERO		FOGLIO DI MAPPA n°	55
COMUNE AMM.VO	CANAL SAN BOVO	NUMERO P.ED.	3551
COMUNE CATASTALE	CANAL SAN BOVO	DATA DEL RILIEVO	08-2023
LOCALITA'	PRADE	RILEVATORE	Studio S.T.A.C.C.

COROGRAFIA	ESTRATTO MAPPA scala 1:1000
	



ANALISI

1	Tipologia funzionale			
	Edificio residenziale	A	Edificio rurale	E
	Edificio produttivo	B	Edificio alberghiero	F
	Edificio speciale-religioso	C	Rudere	G
	Edificio pluri-funzionale	D	Edificio accessorio	H
2	Epoca di costruzione		Interventi successivi al	
	Anteriore al 1860	8	Restauro	
	Tra il 1860 e il 1940	6	Risanamento conservativo	
	Successiva al 1940	4	Ristrutturazione edilizia	
3	Tipologia architettonica storica		Permanenza dei caratteri formali tradizionali	
	Alta definizione	8	Volumetrici originali	2 1 0
	Media definizione	6	Costruttivi	2 1 0
	Bassa definizione	4	Complementari	2 1 0
	Nessuna definizione	0	Decorativi	2 1 0
5	Degrado		Grado di utilizzo	
	Nulla	X	Utilizzato	X
	Medio		Sottoutilizzato	
	Elevato		In stato di abbandono	
7	Spazi di pertinenza (se presenti)		Vincoli legislativi	
	Alta qualità			
	Media qualità	X		
	Bassa qualità			
9	Categoria di intervento del Piano Precedente		Punteggio per Categoria di Intervento	
	Ristrutturazione		Totale punteggio (2+3+4)	11
11	Note:			

PROGETTO

12	Categoria di intervento prevista:			
	Restauro		Ristrutturazione edilizia	X
	Risanamento conservativo		Demolizione	
13	Vincoli particolari: tipo di vincolo: oggetto del vincolo:			
14	Categoria di intervento prevista per gli spazi di pertinenza:			
15	Prescrizioni: - non è ammesso il sopralzo del manufatto; - mantenimento della muratura con sasso a vista.			
16	Indicazioni:			

ELEMENTI DI ANALISI E INDICAZIONI DI PROGETTO

ELEMENTI ARCHITETTONICI	CARATTERIZZANTI	DEQUALIFICANTI
MANTO DI COPERTURA		
COMIGNOLI		
ABBAINI		
SOTTOGRONDA		
TIMPANO IN LEGNO	X	
ELEVAZIONE IN LEGNO		
ELEVAZIONE IN MURATURA	sasso a vista	
INTONACI		
BUGNATURE		
DECORAZIONI		
AFFRESCHI		
TAMPONAMENTI LIGNEI		
BASAMENTI		
PORTONI		
PORTE		
FINESTRE		dimensione
OSCURANTI		
CORNICI		
POGGIOLI		
BALLATOI		
PARAPETTI		
SCALE		
RITONDE		
PORTICI		
TETTOIE		
BUSSOLE		
SUPERFETAZIONI		
LEGNAIE IN ADERENZA		

NOTE:

MAPPA STORICA

ORTOFOTO



ELEMENTI SIGNIFICATIVI



Fotografia anno 2002



Fotografie anno 1980

SCHEDA n° 535

PROVINCIA AUTONOMA DI TRENTO

COMUNE DI CANAL SAN BOVO

SCHEDA DEGLI INSEDIAMENTI STORICI

COMUNITA' DI PRIMIERO		FOGLIO DI MAPPA n°	55
COMUNE AMM.VO	CANAL SAN BOVO	NUMERO P.ED.	806
COMUNE CATASTALE	CANAL SAN BOVO	DATA DEL RILIEVO	08-2023
LOCALITA'	PRADE	RILEVATORE	Studio S.T.A.C.C.

COROGRAFIA



ESTRATTO MAPPA scala 1:1000



ANALISI

1	Tipologia funzionale						
	Edificio residenziale	A	Edificio rurale	E			
	Edificio produttivo	B	Edificio alberghiero	F			
	Edificio speciale-religioso	C	Rudere	G			
	Edificio pluri-funzionale	D	Edificio accessorio	H			
2	Epoca di costruzione		2A	Interventi successivi al			
	Anteriore al 1860	8		Restauro			
	Tra il 1860 e il 1940	6		Risanamento conservativo			
	Successiva al 1940	4		Ristrutturazione edilizia			
3	Tipologia architettonica storica		4	Permanenza dei caratteri formali tradizionali			
	Alta definizione	8		Volumetrici originali	2	1	0
	Media definizione	6		Costruttivi	2	1	0
	Bassa definizione	4		Complementari	2	1	0
	Nessuna definizione	0		Decorativi	2	1	0
5	Degrado		6	Grado di utilizzo			
	Nulla	X		Utilizzato	X		
	Medio			Sottoutilizzato			
	Elevato			In stato di abbandono			
7	Spazi di pertinenza (se presenti)		8	Vincoli legislativi			
	Alta qualità						
	Media qualità	X					
	Bassa qualità						
9	Categoria di intervento del Piano Precedente		10	Punteggio per Categoria di Intervento			
	Ristrutturazione			Totale punteggio (2+3+4)	11		
11	Note:						

PROGETTO

12	Categoria di intervento prevista:			
	Restauro		Ristrutturazione edilizia	X
	Risanamento conservativo		Demolizione	
13	Vincoli particolari: tipo di vincolo: oggetto del vincolo:			
14	Categoria di intervento prevista per gli spazi di pertinenza:			
15	Prescrizioni: - non è ammesso il sopralzo dell'edificio.			
16	Indicazioni:			

ELEMENTI DI ANALISI E INDICAZIONI DI PROGETTO

ELEMENTI ARCHITETTONICI	CARATTERIZZANTI	DEQUALIFICANTI
MANTO DI COPERTURA		
COMIGNOLI		
ABBAINI		
SOTTOGRONDA		
TIMPANO IN LEGNO		
ELEVAZIONE IN LEGNO		
ELEVAZIONE IN MURATURA		
INTONACI		
BUGNATURE		
DECORAZIONI		
AFFRESCHI		
TAMPONAMENTI LIGNEI	X	
BASAMENTI		
PORTONI		
PORTE		
FINESTRE		
OSCURANTI		
CORNICI		
POGGIOLI		
BALLATOI		
PARAPETTI		
SCALE		c.a
RITONDE		
PORTICI		
TETTOIE		X
BUSSOLE		
SUPERFETAZIONI	X	
LEGNAIE IN ADERENZA		

NOTE:

MAPPA STORICA




ORTOFOTO



ELEMENTI SIGNIFICATIVI



Fotografia anno 2002



Fotografie anno 1980



SCHEDA n° 536

PROVINCIA AUTONOMA DI TRENTO

COMUNE DI CANAL SAN BOVO

SCHEDA DEGLI INSEDIAMENTI STORICI

COMUNITA' DI PRIMIERO		FOGLIO DI MAPPA n°	55
COMUNE AMM.VO	CANAL SAN BOVO	NUMERO P.ED.	807/2
COMUNE CATASTALE	CANAL SAN BOVO	DATA DEL RILIEVO	08-2023
LOCALITA'	PRADE	RILEVATORE	Studio S.T.A.C.C.

COROGRAFIA	ESTRATTO MAPPA scala 1:1000
	



ANALISI

1	Tipologia funzionale			
	Edificio residenziale	A	Edificio rurale	E
	Edificio produttivo	B	Edificio alberghiero	F
	Edificio speciale-religioso	C	Rudere	G
	Edificio pluri-funzionale	D	Edificio accessorio	H
2	Epoca di costruzione		2A	
	Anteriore al 1860	8	Restaurato	
	Tra il 1860 e il 1940	6	Risanamento conservativo	
	Successiva al 1940	4	Ristrutturazione edilizia	
3	Tipologia architettonica storica		4	
	Alta definizione	8	Permanenza dei caratteri formali tradizionali	
	Media definizione	6	Volumetrici originali	2 1 0
	Bassa definizione	4	Costruttivi	2 1 0
	Nessuna definizione	0	Complementari	2 1 0
5	Degrado		6	
	Nulla	X	Grado di utilizzo	
	Medio		Utilizzato	X
	Elevato		Sottoutilizzato	
7	Spazi di pertinenza (se presenti)		8	
	Alta qualità		Vincoli legislativi	
	Media qualità	X		
	Bassa qualità			
9	Categoria di intervento del Piano Precedente		10	
	Ristrutturazione		Punteggio per Categoria di Intervento	
11			Totale punteggio (2+3+4)	
			11	
Note:				

PROGETTO

12	Categoria di intervento prevista:			
	Restaurato		Ristrutturazione edilizia	X
	Risanamento conservativo		Demolizione	
13	Vincoli particolari: tipo di vincolo: oggetto del vincolo:			
14	Categoria di intervento prevista per gli spazi di pertinenza:			
15	Prescrizioni: - non è ammesso il sopralzo dell'edificio.			
16	Indicazioni:			

ELEMENTI DI ANALISI E INDICAZIONI DI PROGETTO

ELEMENTI ARCHITETTONICI	CARATTERIZZANTI	DEQUALIFICANTI
MANTO DI COPERTURA		
COMIGNOLI		
ABBAINI	X	
SOTTOGRONDA		
TIMPANO IN LEGNO	X	
ELEVAZIONE IN LEGNO		
ELEVAZIONE IN MURATURA	parte con sasso a vista	
INTONACI		
BUGNATURE		
DECORAZIONI		
AFFRESCHI		
TAMPONAMENTI LIGNEI		
BASAMENTI		
PORTONI		
PORTE		
FINESTRE		
OSCURANTI		
CORNICI		
POGGIOLI	legno	c.a.
BALLATOI		
PARAPETTI	paletti alla trentina	
SCALE		
RITONDE		
PORTICI		
TETTOIE		
BUSSOLE		
SUPERFETAZIONI		
LEGNAIE IN ADERENZA		

NOTE:

MAPPA STORICA



ORTOFOTO



ELEMENTI SIGNIFICATIVI



Fotografia anno 2002



Fotografie anno 1980

SCHEDA n° 537

PROVINCIA AUTONOMA DI TRENTO

COMUNE DI CANAL SAN BOVO

SCHEDA DEGLI INSEDIAMENTI STORICI

COMUNITA' DI PRIMIERO		FOGLIO DI MAPPA n°	55
COMUNE AMM.VO	CANAL SAN BOVO	NUMERO P.ED.	811-814
COMUNE CATASTALE	CANAL SAN BOVO	DATA DEL RILIEVO	08-2023
LOCALITA'	PRADE	RILEVATORE	Studio S.T.A.C.C.

COROGRAFIA



ESTRATTO MAPPA scala 1:1000



ANALISI

1	Tipologia funzionale			
	Edificio residenziale	A	Edificio rurale	E
	Edificio produttivo	B	Edificio alberghiero	F
	Edificio speciale-religioso	C	Rudere	G
	Edificio pluri-funzionale	D	Edificio accessorio	H
2	Epoca di costruzione		Interventi successivi al	
	Anteriore al 1860	8	Restauro	
	Tra il 1860 e il 1940	6	Risanamento conservativo	
	Successiva al 1940	4	Ristrutturazione edilizia	
3	Tipologia architettonica storica		Permanenza dei caratteri formali tradizionali	
	Alta definizione	8	Volumetrici originali	2 1 0
	Media definizione	6	Costruttivi	2 1 0
	Bassa definizione	4	Complementari	2 1 0
	Nessuna definizione	0	Decorativi	2 1 0
5	Degrado		Grado di utilizzo	
	Nulla		Utilizzato	
	Medio	X	Sottoutilizzato	X
	Elevato		In stato di abbandono	
7	Spazi di pertinenza (se presenti)		Vincoli legislativi	
	Alta qualità		8	
	Media qualità			
	Bassa qualità			
9	Categoria di intervento del Piano Precedente		Punteggio per Categoria di Intervento	
	Ristrutturazione		Totale punteggio (2+3+4)	15
11	Note:			

PROGETTO

12	Categoria di intervento prevista:			
	Restauro		Ristrutturazione edilizia	
	Risanamento conservativo	X	Demolizione	
13	Vincoli particolari: tipo di vincolo: oggetto del vincolo:			
14	Categoria di intervento prevista per gli spazi di pertinenza:			
15	Prescrizioni: - mantenimento e/o riproposizione di timpani, poggiori e scale in legno; - è ammesso l'innalzamento della falda di copertura Sud-Est per regolarizzare le falde; - mantenimento del portico.			
16	Indicazioni:			

ELEMENTI DI ANALISI E INDICAZIONI DI PROGETTO

ELEMENTI ARCHITETTONICI	CARATTERIZZANTI	DEQUALIFICANTI
MANTO DI COPERTURA		
COMIGNOLI		
ABBAINI		
SOTTOGRONDA		
TIMPANO IN LEGNO	X	
ELEVAZIONE IN LEGNO		
ELEVAZIONE IN MURATURA	parti con sasso a vista	
INTONACI		
BUGNATURE		
DECORAZIONI		
AFFRESCHI		
TAMPONAMENTI LIGNEI		
BASAMENTI		
PORTONI		
PORTE		
FINESTRE		
OSCURANTI		
CORNICI		
POGGIOLI	legno	
BALLATOI	X	
PARAPETTI	paletti alla trentina	
SCALE	legno	c.a.
RITONDE		
PORTICI	X	
TETTOIE		
BUSSOLE		
SUPERFETAZIONI	X	
LEGNAIE IN ADERENZA		

NOTE:

MAPPA STORICA




ORTOFOTO



ELEMENTI SIGNIFICATIVI



Fotografia anno 2002



Fotografie anno 1980

SCHEDA n° 538

PROVINCIA AUTONOMA DI TRENTO

COMUNE DI CANAL SAN BOVO

SCHEDA DEGLI INSEDIAMENTI STORICI

COMUNITA' DI PRIMIERO		FOGLIO DI MAPPA n°	55
COMUNE AMM.VO	CANAL SAN BOVO	NUMERO P.ED.	808
COMUNE CATASTALE	CANAL SAN BOVO	DATA DEL RILIEVO	08-2023
LOCALITA'	PRADE	RILEVATORE	Studio S.T.A.C.C.

COROGRAFIA	ESTRATTO MAPPA scala 1:1000
	



ANALISI

1	Tipologia funzionale					
	Edificio residenziale	A	Edificio rurale	E		
	Edificio produttivo	B	Edificio alberghiero	F		
	Edificio speciale-religioso	C	Rudere	G		
	Edificio pluri-funzionale	D	Edificio accessorio	H		
2	Epoca di costruzione		Interventi successivi al 2002			
	Anteriore al 1860	8	Restauro			
	Tra il 1860 e il 1940	6	Risanamento conservativo			
	Successiva al 1940	4	Ristrutturazione edilizia	X		
3	Tipologia architettonica storica		Permanenza dei caratteri formali tradizionali			
	Alta definizione	8	Volumetrici originali	2	1	0
	Media definizione	6	Costruttivi	2	1	0
	Bassa definizione	4	Complementari	2	1	0
	Nessuna definizione	0	Decorativi	2	1	0
5	Degrado		Grado di utilizzo			
	Nulla	X	Utilizzato			
	Medio		Sottoutilizzato			
	Elevato		In stato di abbandono			
7	Spazi di pertinenza (se presenti)		Vincoli legislativi			
	Alta qualità					
	Media qualità	X				
	Bassa qualità					
9	Categoria di intervento del Piano Precedente		Punteggio per Categoria di Intervento			
	Ristrutturazione		Totale punteggio (2+3+4)	13		
11	Note:					

PROGETTO

12	Categoria di intervento prevista:			
	Restauro		Ristrutturazione edilizia	X
	Risanamento conservativo		Demolizione	
13	Vincoli particolari: tipo di vincolo: oggetto del vincolo:			
14	Categoria di intervento prevista per gli spazi di pertinenza:			
15	Prescrizioni: Non è ammesso il sopralzo dell'edificio.			
16	Indicazioni:			

ELEMENTI DI ANALISI E INDICAZIONI DI PROGETTO

ELEMENTI ARCHITETTONICI	CARATTERIZZANTI	DEQUALIFICANTI
MANTO DI COPERTURA		
COMIGNOLI		X
ABBAINI		
SOTTOGRONDA		
TIMPANO IN LEGNO		
ELEVAZIONE IN LEGNO		
ELEVAZIONE IN MURATURA		
INTONACI		
BUGNATURE		
DECORAZIONI		
AFFRESCHI		
TAMPONAMENTI LIGNEI	X	
BASAMENTI	porfido	
PORTONI		
PORTE		
FINESTRE		
OSCURANTI		
CORNICI		
POGGIOLI	legno	
BALLATOI		
PARAPETTI	paletti alla trentina	
SCALE	legno	
RITONDE		
PORTICI		
TETTOIE		
BUSSOLE		
SUPERFETAZIONI		
LEGNAIE IN ADERENZA		

NOTE:

MAPPA STORICA

ORTOFOTO



ELEMENTI SIGNIFICATIVI



Fotografia anno 2002



Fotografie anno 1980


SCHEDA n° 539

PROVINCIA AUTONOMA DI TRENTO

COMUNE DI CANAL SAN BOVO

SCHEDA DEGLI INSEDIAMENTI STORICI

COMUNITA' DI PRIMIERO		FOGLIO DI MAPPA n°	55
COMUNE AMM.VO	CANAL SAN BOVO	NUMERO P.ED.	807/1-/3-2034
COMUNE CATASTALE	CANAL SAN BOVO	DATA DEL RILIEVO	08-2023
LOCALITA'	PRADE	RILEVATORE	Studio S.T.A.C.C.

COROGRAFIA	ESTRATTO MAPPA scala 1:1000
	



ANALISI

1	Tipologia funzionale						
	Edificio residenziale	A	Edificio rurale	E			
	Edificio produttivo	B	Edificio alberghiero	F			
	Edificio speciale-religioso	C	Rudere	G			
	Edificio pluri-funzionale	D	Edificio accessorio	H			
2	Epoca di costruzione		2A	Interventi successivi al			
	Anteriore al 1860	8		Restauro			
	Tra il 1860 e il 1940	6		Risanamento conservativo			
	Successiva al 1940	4		Ristrutturazione edilizia			
3	Tipologia architettonica storica		4	Permanenza dei caratteri formali tradizionali			
	Alta definizione	8		Volumetrici originali	2	1	0
	Media definizione	6		Costruttivi	2	1	0
	Bassa definizione	4		Complementari	2	1	0
	Nessuna definizione	0		Decorativi	2	1	0
5	Degrado		6	Grado di utilizzo			
	Nulla			Utilizzato			
	Medio	X		Sottoutilizzato		X	
	Elevato			In stato di abbandono			
7	Spazi di pertinenza (se presenti)		8	Vincoli legislativi			
	Alta qualità						
	Media qualità	X					
	Bassa qualità						
9	Categoria di intervento del Piano Precedente		10	Punteggio per Categoria di Intervento			
	Risanamento			Totale punteggio (2+3+4)	17		
11	Note:						

PROGETTO

12	Categoria di intervento prevista:					
	Restauro		Ristrutturazione edilizia			
	Risanamento conservativo	X	Demolizione			
13	Vincoli particolari: tipo di vincolo: oggetto del vincolo:					
14	Categoria di intervento prevista per gli spazi di pertinenza:					
15	Prescrizioni: - mantenimento della muratura in sasso a vista e del portico; - mantenimento e/o riproposizione di tamponamenti e ballatoi in legno.					
16	Indicazioni:					

ELEMENTI DI ANALISI E INDICAZIONI DI PROGETTO

ELEMENTI ARCHITETTONICI	CARATTERIZZANTI	DEQUALIFICANTI
MANTO DI COPERTURA		
COMIGNOLI		
ABBAINI		
SOTTOGRONDA		
TIMPANO IN LEGNO	X	
ELEVAZIONE IN LEGNO		
ELEVAZIONE IN MURATURA	sasso a vista	
INTONACI		
BUGNATURE		
DECORAZIONI		
AFFRESCHI		
TAMPONAMENTI LIGNEI	X	
BASAMENTI		
PORTONI		
PORTE		
FINESTRE		
OSCURANTI		
CORNICI		
POGGIOLI		
BALLATOI	X	
PARAPETTI		
SCALE		
RITONDE		
PORTICI	a valle con pilastri in pietra	
TETTOIE		
BUSSOLE		
SUPERFETTAZIONI	X	
LEGNAIE IN ADERENZA		

NOTE:

MAPPA STORICA



ORTOFOTO



ELEMENTI SIGNIFICATIVI



Fotografie anno 2002



Fotografie anno 1980

SCHEDA n° 540

PROVINCIA AUTONOMA DI TRENTO

COMUNE DI CANAL SAN BOVO

SCHEDA DEGLI INSEDIAMENTI STORICI

COMUNITA' DI PRIMIERO		FOGLIO DI MAPPA n°	55
COMUNE AMM.VO	CANAL SAN BOVO	NUMERO P.ED.	2243
COMUNE CATASTALE	CANAL SAN BOVO	DATA DEL RILIEVO	08-2023
LOCALITA'	PRADE	RILEVATORE	Studio S.T.A.C.C.

COROGRAFIA

ESTRATTO MAPPA scala 1:1000



ANALISI

1	Tipologia funzionale						
	Edificio residenziale	A	Edificio rurale	E			
	Edificio produttivo	B	Edificio alberghiero	F			
	Edificio speciale-religioso	C	Rudere	G			
	Edificio pluri-funzionale	D	Edificio accessorio	H			
2	Epoca di costruzione		2A	Interventi successivi al			
	Anteriore al 1860	8		Restauro			
	Tra il 1860 e il 1940	6		Risanamento conservativo			
	Successiva al 1940	4		Ristrutturazione edilizia			
3	Tipologia architettonica storica		4	Permanenza dei caratteri formali tradizionali			
	Alta definizione	8		Volumetrici originali	2	1	0
	Media definizione	6		Costruttivi	2	1	0
	Bassa definizione	4		Complementari	2	1	0
	Nessuna definizione	0		Decorativi	2	1	0
5	Degrado		6	Grado di utilizzo			
	Nulla			Utilizzato			
	Medio	X		Sottoutilizzato	X		
	Elevato			In stato di abbandono			
7	Spazi di pertinenza (se presenti)		8	Vincoli legislativi			
	Alta qualità						
	Media qualità	X					
	Bassa qualità						
9	Categoria di intervento del Piano Precedente		10	Punteggio per Categoria di Intervento			
	Risanamento			Totale punteggio (2+3+4)	17		
11	Note:						

PROGETTO

12	Categoria di intervento prevista:					
	Restauro		Ristrutturazione edilizia			
	Risanamento conservativo	X	Demolizione			
13	Vincoli particolari: tipo di vincolo: oggetto del vincolo:					
14	Categoria di intervento prevista per gli spazi di pertinenza:					
15	Prescrizioni: - mantenimento della muratura con sasso a vista, forometrie e fori arcuati; - mantenimento di timpani, tamponamenti, ballatoi e parti lignee.					
16	Indicazioni:					

ELEMENTI DI ANALISI E INDICAZIONI DI PROGETTO

ELEMENTI ARCHITETTONICI	CARATTERIZZANTI	DEQUALIFICANTI
MANTO DI COPERTURA		
COMIGNOLI		
ABBAINI		
SOTTOGRONDA		
TIMPANO IN LEGNO	X	
ELEVAZIONE IN LEGNO		
ELEVAZIONE IN MURATURA	sasso a vista	
INTONACI		
BUGNATURE		
DECORAZIONI		
AFFRESCHI		
TAMPONAMENTI LIGNEI		
BASAMENTI		
PORTONI		
PORTE		
FINESTRE	arcuate con listelli – forometrie	
OSCURANTI		
CORNICI		
POGGIOLI		
BALLATOI	X	
PARAPETTI	paletti alla trentina	
SCALE		
RITONDE		
PORTICI		
TETTOIE		
BUSSOLE		
SUPERFETAZIONI		
LEGNAIE IN ADERENZA		

NOTE:

MAPPA STORICA




ORTOFOTO



ELEMENTI SIGNIFICATIVI



Fotografie anno 2002



Anno 1980

PROVINCIA AUTONOMA DI TRENTO

COMUNE DI CANAL SAN BOVO

SCHEDA DEGLI INSEDIAMENTI STORICI

COMUNITA' DI PRIMIERO		FOGLIO DI MAPPA n°	55
COMUNE AMM.VO	CANAL SAN BOVO	NUMERO P.ED.	p.f. 4899
COMUNE CATASTALE	CANAL SAN BOVO	DATA DEL RILIEVO	08-2023
LOCALITA'	PRADE	RILEVATORE	Studio S.T.A.C.C.

COROGRAFIA	ESTRATTO MAPPA scala 1:1000
	



ANALISI

1	Tipologia funzionale						
	Edificio residenziale	A	Edificio rurale	E			
	Edificio produttivo	B	Edificio alberghiero	F			
	Edificio speciale-religioso	C	Rudere	G			
	Edificio pluri-funzionale	D	Edificio accessorio	H			
2	Epoca di costruzione		2A	Interventi successivi al			
	Anteriore al 1860	8		Restauro			
	Tra il 1860 e il 1940	6		Risanamento conservativo			
	Successiva al 1940	4		Ristrutturazione edilizia			
3	Tipologia architettonica storica		4	Permanenza dei caratteri formali tradizionali			
	Alta definizione	8		Volumetrici originali	2	1	0
	Media definizione	6		Costruttivi	2	1	0
	Bassa definizione	4		Complementari	2	1	0
	Nessuna definizione	0		Decorativi	2	1	0
5	Degrado		6	Grado di utilizzo			
	Nulla			Utilizzato	X		
	Medio	X		Sottoutilizzato			
	Elevato			In stato di abbandono			
7	Spazi di pertinenza (se presenti)		8	Vincoli legislativi			
	Alta qualità						
	Media qualità	X					
	Bassa qualità						
9	Categoria di intervento del Piano Precedente		10	Punteggio per Categoria di Intervento			
	Demolizione / Ricostruzione			Totale punteggio (2+3+4)	6		

Note:

11

PROGETTO

12	Categoria di intervento prevista:			
	Restauro		Ristrutturazione edilizia	X
	Risanamento conservativo		Demolizione	
13	Vincoli particolari: tipo di vincolo: oggetto del vincolo:			
14	Categoria di intervento prevista per gli spazi di pertinenza:			
15	Prescrizioni: - il manufatto accessorio può essere demolito e ricostruito con tipologia e parametri così come espressi nelle Norme di Attuazione.			
16	Indicazioni:			

ELEMENTI DI ANALISI E INDICAZIONI DI PROGETTO

ELEMENTI ARCHITETTONICI	CARATTERIZZANTI	DEQUALIFICANTI
MANTO DI COPERTURA		X
COMIGNOLI		
ABBAINI		
SOTTOGRONDA		
TIMPANO IN LEGNO		
ELEVAZIONE IN LEGNO		
ELEVAZIONE IN MURATURA		
INTONACI		
BUGNATURE		
DECORAZIONI		
AFFRESCHI		
TAMPONAMENTI LIGNEI		
BASAMENTI		
PORTONI		
PORTE		
FINESTRE		
OSCURANTI		
CORNICI		
POGGIOLI		
BALLATOI		
PARAPETTI		
SCALE		
RITONDE		
PORTICI		
TETTOIE		
BUSSOLE		
SUPERFETAZIONI		
LEGNAIE IN ADERENZA		

NOTE:

SCHEDA n° 540.1


MAPPA STORICA



ORTOFOTO



ELEMENTI SIGNIFICATIVI



Fotografia anno 2002

SCHEDA n° 541

PROVINCIA AUTONOMA DI TRENTO

COMUNE DI CANAL SAN BOVO

SCHEDA DEGLI INSEDIAMENTI STORICI

COMUNITA' DI PRIMIERO		FOGLIO DI MAPPA n°	55
COMUNE AMM.VO	CANAL SAN BOVO	NUMERO P.ED.	805
COMUNE CATASTALE	CANAL SAN BOVO	DATA DEL RILIEVO	08-2023
LOCALITA'	PRADE	RILEVATORE	Studio S.T.A.C.C.

COROGRAFIA

ESTRATTO MAPPA scala 1:1000



ANALISI

1	Tipologia funzionale			
	Edificio residenziale	A	Edificio rurale	E
	Edificio produttivo	B	Edificio alberghiero	F
	Edificio speciale-religioso	C	Rudere	G
	Edificio pluri-funzionale	D	Edificio accessorio	H
2	Epoca di costruzione		2A	
	Anteriore al 1860	8	Interventi successivi al	
	Tra il 1860 e il 1940	6	Restauro	
	Successiva al 1940	4	Risanamento conservativo	
3	Tipologia architettonica storica		4	
	Alta definizione	8	Permanenza dei caratteri formali tradizionali	
	Media definizione	6	Volumetrici originali	2 1 0
	Bassa definizione	4	Costruttivi	2 1 0
	Nessuna definizione	0	Complementari	2 1 0
5	Degrado		6	
	Nulla	X	Grado di utilizzo	
	Medio		Utilizzato	
	Elevato		Sottoutilizzato	
7	Spazi di pertinenza (se presenti)		8	
	Alta qualità		Vincoli legislativi	
	Media qualità	X		
	Bassa qualità			
9	Categoria di intervento del Piano Precedente		10	
	Ristrutturazione		Punteggio per Categoria di Intervento	
11			Totale punteggio (2+3+4)	
			13	
Note:				

PROGETTO

12	Categoria di intervento prevista:			
	Restauro		Ristrutturazione edilizia	X
	Risanamento conservativo		Demolizione	
13	Vincoli particolari: tipo di vincolo: oggetto del vincolo:			
14	Categoria di intervento prevista per gli spazi di pertinenza:			
15	Prescrizioni: - non è ammesso il sopralzo dell'edificio.			
16	Indicazioni:			

ELEMENTI DI ANALISI E INDICAZIONI DI PROGETTO

ELEMENTI ARCHITETTONICI	CARATTERIZZANTI	DEQUALIFICANTI
MANTO DI COPERTURA		
COMIGNOLI		
ABBAINI		
SOTTOGRONDA		
TIMPANO IN LEGNO	X	
ELEVAZIONE IN LEGNO		
ELEVAZIONE IN MURATURA		
INTONACI		
BUGNATURE		
DECORAZIONI		
AFFRESCHI		
TAMPONAMENTI LIGNEI	X	
BASAMENTI	X	
PORTONI		
PORTE		
FINESTRE		
OSCURANTI		
CORNICI		
POGGIOLI	X	
BALLATOI		
PARAPETTI		X
SCALE		
RITONDE		
PORTICI		
TETTOIE		X
BUSSOLE		
SUPERFETAZIONI		
LEGNAIE IN ADERENZA		

NOTE:

MAPPA STORICA



ORTOFOTO



ELEMENTI SIGNIFICATIVI



Fotografie anno 2002



Fotografie anno 1980

SCHEDA n° 542

PROVINCIA AUTONOMA DI TRENTO

COMUNE DI CANAL SAN BOVO

SCHEDA DEGLI INSEDIAMENTI STORICI

COMUNITA' DI PRIMIERO		FOGLIO DI MAPPA n°	55
COMUNE AMM.VO	CANAL SAN BOVO	NUMERO P.ED.	802-803-804/1-/2
COMUNE CATASTALE	CANAL SAN BOVO	DATA DEL RILIEVO	08-2023
LOCALITA'	PRADE	RILEVATORE	Studio S.T.A.C.C.

COROGRAFIA

ESTRATTO MAPPA scala 1:1000



ANALISI

1	Tipologia funzionale						
	Edificio residenziale	A	Edificio rurale	E			
	Edificio produttivo	B	Edificio alberghiero	F			
	Edificio speciale-religioso	C	Rudere	G			
	Edificio pluri-funzionale	D	Edificio accessorio	H			
2	Epoca di costruzione		2A	Interventi successivi al			
	Anteriore al 1860	8		Restauro			
	Tra il 1860 e il 1940	6		Risanamento conservativo			
	Successiva al 1940	4		Ristrutturazione edilizia			
3	Tipologia architettonica storica		4	Permanenza dei caratteri formali tradizionali			
	Alta definizione	8		Volumetrici originali	2	1	0
	Media definizione	6		Costruttivi	2	1	0
	Bassa definizione	4		Complementari	2	1	0
	Nessuna definizione	0		Decorativi	2	1	0
5	Degrado		6	Grado di utilizzo			
	Nulla			Utilizzato		X	
	Medio	X		Sottoutilizzato		X	
	Elevato			In stato di abbandono			
7	Spazi di pertinenza (se presenti)		8	Vincoli legislativi			
	Alta qualità						
	Media qualità	X					
	Bassa qualità						
9	Categoria di intervento del Piano Precedente		10	Punteggio per Categoria di Intervento			
	Risanamento			Totale punteggio (2+3+4)		17	
11	Note:						

PROGETTO

12	Categoria di intervento prevista:					
	Restauro		Ristrutturazione edilizia			
	Risanamento conservativo	X	Demolizione			
13	Vincoli particolari: tipo di vincolo: oggetto del vincolo:					
14	Categoria di intervento prevista per gli spazi di pertinenza:					
15	Prescrizioni: - mantenimento della muratura sasso a vista; - mantenimento e/o riproposizione di elevazione in blockbau, tamponamenti e ballatoi lignei.					
16	Indicazioni:					

ELEMENTI DI ANALISI E INDICAZIONI DI PROGETTO

ELEMENTI ARCHITETTONICI	CARATTERIZZANTI	DEQUALIFICANTI
MANTO DI COPERTURA		
COMIGNOLI		
ABBAINI		
SOTTOGRONDA		
TIMPANO IN LEGNO		
ELEVAZIONE IN LEGNO	parte in blockbau	
ELEVAZIONE IN MURATURA	parte sasso a vista	
INTONACI		
BUGNATURE		
DECORAZIONI		
AFFRESCHI		
TAMPONAMENTI LIGNEI	X	
BASAMENTI		
PORTONI		X
PORTE		
FINESTRE		
OSCURANTI		
CORNICI		
POGGIOLI		
BALLATOI	legno	
PARAPETTI		
SCALE		
RITONDE		
PORTICI		
TETTOIE		
BUSSOLE		
SUPERFETAZIONI		
LEGNAIE IN ADERENZA		


NOTE:

MAPPA STORICA

ORTOFOTO



ELEMENTI SIGNIFICATIVI



Anno 1980

Anno 2002

SCHEDA n° 543

PROVINCIA AUTONOMA DI TRENTO

COMUNE DI CANAL SAN BOVO

SCHEDA DEGLI INSEDIAMENTI STORICI

COMUNITA' DI PRIMIERO		FOGLIO DI MAPPA n°	55
COMUNE AMM.VO	CANAL SAN BOVO	NUMERO P.ED.	800
COMUNE CATASTALE	CANAL SAN BOVO	DATA DEL RILIEVO	08-2023
LOCALITA'	PRADE	RILEVATORE	Studio S.T.A.C.C.

COROGRAFIA

ESTRATTO MAPPA scala 1:1000



ANALISI

1	Tipologia funzionale			
	Edificio residenziale	A	Edificio rurale	E
	Edificio produttivo	B	Edificio alberghiero	F
	Edificio speciale-religioso	C	Rudere	G
	Edificio pluri-funzionale	D	Edificio accessorio	H
2	Epoca di costruzione		Interventi successivi al 2002	
	Anteriore al 1860	8	Restauro	
	Tra il 1860 e il 1940	6	Risanamento conservativo	
	Successiva al 1940	4	Ristrutturazione edilizia	X
3	Tipologia architettonica storica		Permanenza dei caratteri formali tradizionali	
	Alta definizione	8	Volumetrici originali	2 1 0
	Media definizione	6	Costruttivi	2 1 0
	Bassa definizione	4	Complementari	2 1 0
	Nessuna definizione	0	Decorativi	2 1 0
5	Degrado		Grado di utilizzo	
	Nulla	X	Utilizzato	
	Medio		Sottoutilizzato	
	Elevato		In stato di abbandono	
7	Spazi di pertinenza (se presenti)		Vincoli legislativi	
	Alta qualità			
	Media qualità	X		
	Bassa qualità			
9	Categoria di intervento del Piano Precedente		Punteggio per Categoria di Intervento	
	Ristrutturazione		Totale punteggio (2+3+4)	13
11	Note:			

PROGETTO

12	Categoria di intervento prevista:			
	Restauro		Ristrutturazione edilizia	X
	Risanamento conservativo		Demolizione	
13	Vincoli particolari: tipo di vincolo: oggetto del vincolo:			
14	Categoria di intervento prevista per gli spazi di pertinenza:			
15	Prescrizioni:			
16	Indicazioni:			

ELEMENTI DI ANALISI E INDICAZIONI DI PROGETTO

ELEMENTI ARCHITETTONICI	CARATTERIZZANTI	DEQUALIFICANTI
MANTO DI COPERTURA		
COMIGNOLI		
ABBAINI		
SOTTOGRONDA		
TIMPANO IN LEGNO		
ELEVAZIONE IN LEGNO	X	
ELEVAZIONE IN MURATURA		
INTONACI		
BUGNATURE		
DECORAZIONI		
AFFRESCHI		
TAMPONAMENTI LIGNEI		
BASAMENTI		a monte
PORTONI		
PORTE	arcuata a monte	
FINESTRE	arcuata a monte	
OSCURANTI		
CORNICI	X	
POGGIOLI		c.a.
BALLATOI		
PARAPETTI		
SCALE	legno	
RITONDE		
PORTICI		
TETTOIE		X
BUSSOLE		
SUPERFETAZIONI	X	lamiera ondulata
LEGNAIE IN ADERENZA		

NOTE:

MAPPA STORICA



ORTOFOTO



ELEMENTI SIGNIFICATIVI






Anno 2023



Anno 2002



Anno 1980



PROVINCIA AUTONOMA DI TRENTO

COMUNE DI CANAL SAN BOVO

SCHEDA DEGLI INSEDIAMENTI STORICI

COMUNITA' DI PRIMIERO		FOGLIO DI MAPPA n°	55
COMUNE AMM.VO	CANAL SAN BOVO	NUMERO P.ED.	800 (porzione)
COMUNE CATASTALE	CANAL SAN BOVO	DATA DEL RILIEVO	08-2023
LOCALITA'	PRADE	RILEVATORE	Studio S.T.A.C.C.

COROGRAFIA	ESTRATTO MAPPA scala 1:1000
	



ANALISI

1	Tipologia funzionale						
	Edificio residenziale	A	Edificio rurale	E			
	Edificio produttivo	B	Edificio alberghiero	F			
	Edificio speciale-religioso	C	Rudere	G			
	Edificio pluri-funzionale	D	Edificio accessorio	H			
2	Epoca di costruzione		2A	Interventi successivi al			
	Anteriore al 1860	8		Restauro			
	Tra il 1860 e il 1940	6		Risanamento conservativo			
	Successiva al 1940	4		Ristrutturazione edilizia			
3	Tipologia architettonica storica		4	Permanenza dei caratteri formali tradizionali			
	Alta definizione	8		Volumetrici originali	2	1	0
	Media definizione	6		Costruttivi	2	1	0
	Bassa definizione	4		Complementari	2	1	0
	Nessuna definizione	0		Decorativi	2	1	0
5	Degrado		6	Grado di utilizzo			
	Nulla			Utilizzato			
	Medio	X		Sottoutilizzato	X		
	Elevato			In stato di abbandono			
7	Spazi di pertinenza (se presenti)		8	Vincoli legislativi			
	Alta qualità						
	Media qualità	X					
	Bassa qualità						
9	Categoria di intervento del Piano Precedente		10	Punteggio per Categoria di Intervento			
	Ristrutturazione			Totale punteggio (2+3+4)	7		
11	Note:						

PROGETTO

12	Categoria di intervento prevista:			
	Restauro		Ristrutturazione edilizia	X
	Risanamento conservativo		Demolizione	
13	Vincoli particolari: tipo di vincolo: oggetto del vincolo:			
14	Categoria di intervento prevista per gli spazi di pertinenza:			
15	Prescrizioni:			
16	Indicazioni:			

ELEMENTI DI ANALISI E INDICAZIONI DI PROGETTO

ELEMENTI ARCHITETTONICI	CARATTERIZZANTI	DEQUALIFICANTI
MANTO DI COPERTURA		lamiera ondulata
COMIGNOLI		
ABBAINI		
SOTTOGRONDA		
TIMPANO IN LEGNO		
ELEVAZIONE IN LEGNO	X	
ELEVAZIONE IN MURATURA		
INTONACI		
BUGNATURE		
DECORAZIONI		
AFFRESCHI		
TAMPONAMENTI LIGNEI	assito e listelli	
BASAMENTI		
PORTONI		
PORTE		
FINESTRE		
OSCURANTI		
CORNICI		
POGGIOLI		
BALLATOI		
PARAPETTI		
SCALE		
RITONDE		
PORTICI		
TETTOIE		
BUSSOLE		
SUPERFETAZIONI		
LEGNAIE IN ADERENZA		

NOTE:

SCHEDA n° 543.1

MAPPA STORICA

ORTOFOTO



ELEMENTI SIGNIFICATIVI



Fotografia anno 2002



Anno 1980

SCHEDA n° 544

PROVINCIA AUTONOMA DI TRENTO

COMUNE DI CANAL SAN BOVO

SCHEDA DEGLI INSEDIAMENTI STORICI

COMUNITA' DI PRIMIERO		FOGLIO DI MAPPA n°	55
COMUNE AMM.VO	CANAL SAN BOVO	NUMERO P.ED.	799
COMUNE CATASTALE	CANAL SAN BOVO	DATA DEL RILIEVO	08-2023
LOCALITA'	PRADE	RILEVATORE	Studio S.T.A.C.C.

COROGRAFIA	ESTRATTO MAPPA scala 1:1000
	

	FACCIATA IN ADERENZA
FACCIATA IN ADERENZA	

ANALISI

1	Tipologia funzionale			
	Edificio residenziale	A	Edificio rurale	E
	Edificio produttivo	B	Edificio alberghiero	F
	Edificio speciale-religioso	C	Rudere	G
	Edificio pluri-funzionale	D	Edificio accessorio	H
2	Epoca di costruzione		Interventi successivi al	
	Anteriore al 1860	8	Restauro	
	Tra il 1860 e il 1940	6	Risanamento conservativo	
	Successiva al 1940	4	Ristrutturazione edilizia	
3	Tipologia architettonica storica		Permanenza dei caratteri formali tradizionali	
	Alta definizione	8	Volumetrici originali	2 1 0
	Media definizione	6	Costruttivi	2 1 0
	Bassa definizione	4	Complementari	2 1 0
	Nessuna definizione	0	Decorativi	2 1 0
5	Degrado		Grado di utilizzo	
	Nulla		Utilizzato	
	Medio	X	Sottoutilizzato	X
	Elevato		In stato di abbandono	
7	Spazi di pertinenza (se presenti)		Vincoli legislativi	
	Alta qualità			
	Media qualità	X		
	Bassa qualità			
9	Categoria di intervento del Piano Precedente		Punteggio per Categoria di Intervento	
	Risanamento		Totale punteggio (2+3+4)	17
11	Note:			

PROGETTO

12	Categoria di intervento prevista:			
	Restauro		Ristrutturazione edilizia	
	Risanamento conservativo	X	Demolizione	
13	Vincoli particolari: tipo di vincolo: oggetto del vincolo:			
14	Categoria di intervento prevista per gli spazi di pertinenza:			
15	Prescrizioni: - mantenimento e/o riproposizione di ballatoio e parti lignee; - mantenimento delle forature ad arco.			
16	Indicazioni:			

ELEMENTI DI ANALISI E INDICAZIONI DI PROGETTO

ELEMENTI ARCHITETTONICI	CARATTERIZZANTI	DEQUALIFICANTI
MANTO DI COPERTURA		
COMIGNOLI		
ABBAINI		
SOTTOGRONDA		
TIMPANO IN LEGNO		
ELEVAZIONE IN LEGNO		
ELEVAZIONE IN MURATURA		
INTONACI		
BUGNATURE		
DECORAZIONI		
AFFRESCHI		
TAMPONAMENTI LIGNEI		
BASAMENTI		
PORTONI		
PORTE		
FINESTRE	arcuate	
OSCURANTI		
CORNICI		
POGGIOLI	legno	
BALLATOI		
PARAPETTI	paletti alla trentina	
SCALE		
RITONDE		
PORTICI	X	
TETTOIE		
BUSSOLE		
SUPERFETAZIONI		
LEGNAIE IN ADERENZA		

NOTE:

MAPPA STORICA



ORTOFOTO




ELEMENTI SIGNIFICATIVI



Anno 2023



Anno 2002



Anno 1980


PROVINCIA AUTONOMA DI TRENTO

COMUNE DI CANAL SAN BOVO

SCHEDA DEGLI INSEDIAMENTI STORICI

COMUNITA' DI PRIMIERO		FOGLIO DI MAPPA n°	55
COMUNE AMM.VO	CANAL SAN BOVO	NUMERO P.ED.	p.f. 4891/3
COMUNE CATASTALE	CANAL SAN BOVO	DATA DEL RILIEVO	08-2023
LOCALITA'	PRADE	RILEVATORE	Studio S.T.A.C.C.

COROGRAFIA	ESTRATTO MAPPA scala 1:1000
	



ANALISI

1	Tipologia funzionale			
	Edificio residenziale	A	Edificio rurale	E
	Edificio produttivo	B	Edificio alberghiero	F
	Edificio speciale-religioso	C	Rudere	G
	Edificio pluri-funzionale	D	Edificio accessorio	H
2	Epoca di costruzione		Interventi successivi al	
	Anteriore al 1860	8	Restauro	
	Tra il 1860 e il 1940	6	Risanamento conservativo	
	Successiva al 1940	4	Ristrutturazione edilizia	
3	Tipologia architettonica storica		Permanenza dei caratteri formali tradizionali	
	Alta definizione	8	Volumetrici originali	2 1 0
	Media definizione	6	Costruttivi	2 1 0
	Bassa definizione	4	Complementari	2 1 0
	Nessuna definizione	0	Decorativi	2 1 0
5	Degrado		Grado di utilizzo	
	Nulla	X	Utilizzato	X
	Medio		Sottoutilizzato	
	Elevato		In stato di abbandono	
7	Spazi di pertinenza (se presenti)		Vincoli legislativi	
	Alta qualità			
	Media qualità	X		
	Bassa qualità			
9	Categoria di intervento del Piano Precedente		Punteggio per Categoria di Intervento	
	Demolizione / Ricostruzione		Totale punteggio (2+3+4)	6
11	Note:			

PROGETTO

12	Categoria di intervento prevista:			
	Restauro		Ristrutturazione edilizia	X
	Risanamento conservativo		Demolizione	
13	Vincoli particolari: tipo di vincolo: oggetto del vincolo:			
14	Categoria di intervento prevista per gli spazi di pertinenza:			
15	Prescrizioni: Il manufatto adibito a "legnaia" può essere demolito e ricostruito con tipologia e parametri espressi nelle Norme di Attuazione del PRG.			
16	Indicazioni:			

ELEMENTI DI ANALISI E INDICAZIONI DI PROGETTO

ELEMENTI ARCHITETTONICI	CARATTERIZZANTI	DEQUALIFICANTI
MANTO DI COPERTURA		lamiera ondulata
COMIGNOLI		
ABBAINI		
SOTTOGRONDA		
TIMPANO IN LEGNO		
ELEVAZIONE IN LEGNO		
ELEVAZIONE IN MURATURA		
INTONACI		
BUGNATURE		
DECORAZIONI		
AFFRESCHI		
TAMPONAMENTI LIGNEI	grigliato	
BASAMENTI		
PORTONI		
PORTE		
FINESTRE		
OSCURANTI		
CORNICI		
POGGIOLI		
BALLATOI		
PARAPETTI		
SCALE		
RITONDE		
PORTICI		
TETTOIE		
BUSSOLE		
SUPERFETAZIONI		X
LEGNAIE IN ADERENZA		

NOTE:


SCHEDA n° 544.1

MAPPA STORICA

ORTOFOTO




ELEMENTI SIGNIFICATIVI



Anno 2023



Anno 2002



Anno 1980



SCHEDA n° 545

PROVINCIA AUTONOMA DI TRENTO

COMUNE DI CANAL SAN BOVO

SCHEDA DEGLI INSEDIAMENTI STORICI

COMUNITA' DI PRIMIERO		FOGLIO DI MAPPA n°	55
COMUNE AMM.VO	CANAL SAN BOVO	NUMERO P.ED.	797/3-798
COMUNE CATASTALE	CANAL SAN BOVO	DATA DEL RILIEVO	08-2023
LOCALITA'	PRADE	RILEVATORE	Studio S.T.A.C.C.

COROGRAFIA

ESTRATTO MAPPA scala 1:1000



ANALISI

1	Tipologia funzionale			
	Edificio residenziale	A	Edificio rurale	E
	Edificio produttivo	B	Edificio alberghiero	F
	Edificio speciale-religioso	C	Rudere	G
	Edificio pluri-funzionale	D	Edificio accessorio	H
2	Epoca di costruzione		Interventi successivi al	
	Anteriore al 1860	8	Restauro	
	Tra il 1860 e il 1940	6	Risanamento conservativo	
	Successiva al 1940	4	Ristrutturazione edilizia	
3	Tipologia architettonica storica		Permanenza dei caratteri formali tradizionali	
	Alta definizione	8	Volumetrici originali	2 1 0
	Media definizione	6	Costruttivi	2 1 0
	Bassa definizione	4	Complementari	2 1 0
	Nessuna definizione	0	Decorativi	2 1 0
5	Degrado		Grado di utilizzo	
	Nulla	X	Utilizzato	X
	Medio		Sottoutilizzato	
	Elevato		In stato di abbandono	
7	Spazi di pertinenza (se presenti)		Vincoli legislativi	
	Alta qualità			
	Media qualità	X		
	Bassa qualità			
9	Categoria di intervento del Piano Precedente		Punteggio per Categoria di Intervento	
	Ristrutturazione + sopraelevazione		Totale punteggio (2+3+4)	13
11	Note:			

PROGETTO

12	Categoria di intervento prevista:			
	Restauro		Ristrutturazione edilizia	X
	Risanamento conservativo		Demolizione	
13	Vincoli particolari: tipo di vincolo: oggetto del vincolo:			
14	Categoria di intervento prevista per gli spazi di pertinenza:			
15	Prescrizioni: - per il riuso del sottotetto a fini abitativi è' ammesso il sopralzo della sola porzione di edificio più bassa (p.ed. 797/3).			
16	Indicazioni:			

ELEMENTI DI ANALISI E INDICAZIONI DI PROGETTO

ELEMENTI ARCHITETTONICI	CARATTERIZZANTI	DEQUALIFICANTI
MANTO DI COPERTURA		
COMIGNOLI		
ABBAINI		
SOTTOGRONDA		
TIMPANO IN LEGNO		
ELEVAZIONE IN LEGNO		
ELEVAZIONE IN MURATURA		
INTONACI		
BUGNATURE		
DECORAZIONI		
AFFRESCHI		
TAMPONAMENTI LIGNEI		
BASAMENTI		X
PORTONI		
PORTE		
FINESTRE		contorni in pietra incollata
OSCURANTI		avvolgibili
CORNICI		
POGGIOLI		
BALLATOI		
PARAPETTI	paletti alla trentina	ringhiere in Fe
SCALE		
RITONDE		
PORTICI		
TETTOIE		est
BUSSOLE		
SUPERFETAZIONI	sud (a valle)	est
LEGNAIE IN ADERENZA		

NOTE:

MAPPA STORICA





ORTOFOTO



ELEMENTI SIGNIFICATIVI



Fotografia anno 2002



Fotografie anno 1980


PROVINCIA AUTONOMA DI TRENTO

COMUNE DI CANAL SAN BOVO

SCHEDA DEGLI INSEDIAMENTI STORICI

COMUNITA' DI PRIMIERO		FOGLIO DI MAPPA n°	55
COMUNE AMM.VO	CANAL SAN BOVO	NUMERO P.ED.	p.f. 4890/2
COMUNE CATASTALE	CANAL SAN BOVO	DATA DEL RILIEVO	08-2023
LOCALITA'	PRADE	RILEVATORE	Studio S.T.A.C.C.

COROGRAFIA	ESTRATTO MAPPA scala 1:1000
	



ANALISI

1	Tipologia funzionale			
	Edificio residenziale	A	Edificio rurale	E
	Edificio produttivo	B	Edificio alberghiero	F
	Edificio speciale-religioso	C	Rudere	G
	Edificio pluri-funzionale	D	Edificio accessorio	H
2	Epoca di costruzione		Interventi successivi al	
	Anteriore al 1860	8	Restauro	
	Tra il 1860 e il 1940	6	Risanamento conservativo	
	Successiva al 1940	4	Ristrutturazione edilizia	
3	Tipologia architettonica storica		Permanenza dei caratteri formali tradizionali	
	Alta definizione	8	Volumetrici originali	2 1 0
	Media definizione	6	Costruttivi	2 1 0
	Bassa definizione	4	Complementari	2 1 0
	Nessuna definizione	0	Decorativi	2 1 0
5	Degrado		Grado di utilizzo	
	Nulla	X	Utilizzato	
	Medio		Sottoutilizzato	X
	Elevato		In stato di abbandono	
7	Spazi di pertinenza (se presenti)		Vincoli legislativi	
	Alta qualità			
	Media qualità	X		
	Bassa qualità			
9	Categoria di intervento del Piano Precedente		Punteggio per Categoria di Intervento	
	Demolizione / Ricostruzione		Totale punteggio (2+3+4)	6
11	Note:			

PROGETTO

12	Categoria di intervento prevista:			
	Restauro		Ristrutturazione edilizia	X
	Risanamento conservativo		Demolizione	
13	Vincoli particolari: tipo di vincolo: oggetto del vincolo:			
14	Categoria di intervento prevista per gli spazi di pertinenza:			
15	Prescrizioni: Il manufatto adibito a "legnaia" può essere demolito e ricostruito con tipologia e parametri espressi nelle Norme di Attuazione del PRG.			
16	Indicazioni:			

ELEMENTI DI ANALISI E INDICAZIONI DI PROGETTO

ELEMENTI ARCHITETTONICI	CARATTERIZZANTI	DEQUALIFICANTI
MANTO DI COPERTURA		
COMIGNOLI		
ABBAINI		
SOTTOGRONDA		
TIMPANO IN LEGNO		
ELEVAZIONE IN LEGNO	X	
ELEVAZIONE IN MURATURA		
INTONACI		
BUGNATURE		
DECORAZIONI		
AFFRESCHI		
TAMPONAMENTI LIGNEI	graticcio	
BASAMENTI		
PORTONI		
PORTE		
FINESTRE		
OSCURANTI		
CORNICI		
POGGIOLI		
BALLATOI		
PARAPETTI		
SCALE		
RITONDE		
PORTICI		
TETTOIE		
BUSSOLE		
SUPERFETAZIONI		
LEGNAIE IN ADERENZA		

NOTE:

SCHEDA n° 545.1

MAPPA STORICA

ORTOFOTO



ELEMENTI SIGNIFICATIVI



Anno 2002



Anno 1980

SCHEDA n° 546

PROVINCIA AUTONOMA DI TRENTO

COMUNE DI CANAL SAN BOVO

SCHEDA DEGLI INSEDIAMENTI STORICI

COMUNITA' DI PRIMIERO		FOGLIO DI MAPPA n°	55
COMUNE AMM.VO	CANAL SAN BOVO	NUMERO P.ED.	792/1-/2-797/1
COMUNE CATASTALE	CANAL SAN BOVO	DATA DEL RILIEVO	08-2023
LOCALITA'	PRADE	RILEVATORE	Studio S.T.A.C.C.

COROGRAFIA

ESTRATTO MAPPA scala 1:1000



ANALISI

1	Tipologia funzionale			
	Edificio residenziale	A	Edificio rurale	E
	Edificio produttivo	B	Edificio alberghiero	F
	Edificio speciale-religioso	C	Rudere	G
	Edificio pluri-funzionale	D	Edificio accessorio	H
2	Epoca di costruzione		Interventi successivi al 2002	
	Anteriore al 1860	8	Restauro	
	Tra il 1860 e il 1940	6	Risanamento conservativo	
	Successiva al 1940	4	Ristrutturazione edilizia	X
3	Tipologia architettonica storica		Permanenza dei caratteri formali tradizionali	
	Alta definizione	8	Volumetrici originali	2 1 0
	Media definizione	6	Costruttivi	2 1 0
	Bassa definizione	4	Complementari	2 1 0
	Nessuna definizione	0	Decorativi	2 1 0
5	Degrado		Grado di utilizzo	
	Nulla	X	Utilizzato	X
	Medio		Sottoutilizzato	
	Elevato		In stato di abbandono	
7	Spazi di pertinenza (se presenti)		Vincoli legislativi	
	Alta qualità		8	
	Media qualità	X		
	Bassa qualità			
9	Categoria di intervento del Piano Precedente		Punteggio per Categoria di Intervento	
	Ristrutturazione		Totale punteggio (2+3+4)	13
11	Note:			

PROGETTO

12	Categoria di intervento prevista:			
	Restauro		Ristrutturazione edilizia	X
	Risanamento conservativo		Demolizione	
13	Vincoli particolari: tipo di vincolo: oggetto del vincolo:			
14	Categoria di intervento prevista per gli spazi di pertinenza:			
15	Prescrizioni: - riqualificazione formale delle facciate della p.ed. 792/2.			
16	Indicazioni:			

ELEMENTI DI ANALISI E INDICAZIONI DI PROGETTO

ELEMENTI ARCHITETTONICI	CARATTERIZZANTI	DEQUALIFICANTI
MANTO DI COPERTURA		
COMIGNOLI		
ABBAINI		
SOTTOGRONDA		
TIMPANO IN LEGNO	X	
ELEVAZIONE IN LEGNO		
ELEVAZIONE IN MURATURA		parti cementizie e laterizio
INTONACI		
BUGNATURE		
DECORAZIONI		
AFFRESCHI		
TAMPONAMENTI LIGNEI	X	
BASAMENTI		
PORTONI		
PORTE		
FINESTRE		
OSCURANTI		
CORNICI		
POGGIOLI	X	
BALLATOI		
PARAPETTI	paletti alla trentina	
SCALE		
RITONDE		
PORTICI		
TETTOIE		
BUSSOLE		
SUPERFETAZIONI		X
LEGNAIE IN ADERENZA		

NOTE:

MAPPA STORICA




ORTOFOTO



ELEMENTI SIGNIFICATIVI



Anno 2023



Fotografia anno 2002



Anno 1980



SCHEDA n° 547

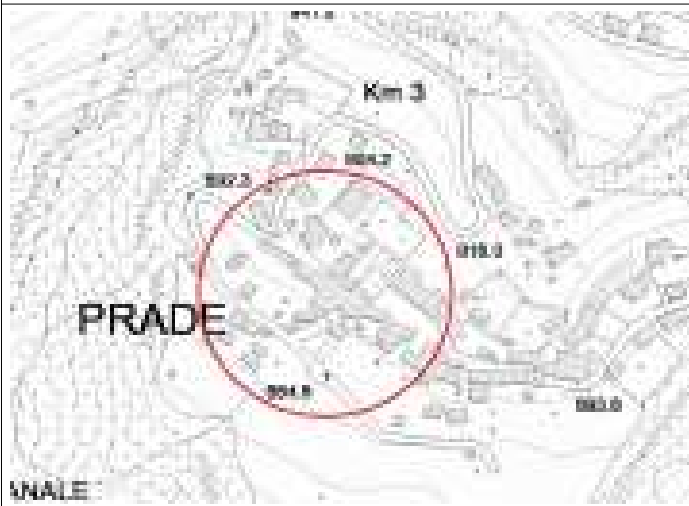
PROVINCIA AUTONOMA DI TRENTO

COMUNE DI CANAL SAN BOVO

SCHEDA DEGLI INSEDIAMENTI STORICI

COMUNITA' DI PRIMIERO		FOGLIO DI MAPPA n°	55
COMUNE AMM.VO	CANAL SAN BOVO	NUMERO P.ED.	860
COMUNE CATASTALE	CANAL SAN BOVO	DATA DEL RILIEVO	07-2023
LOCALITA'	PRADE	RILEVATORE	Studio S.T.A.C.C.

COROGRAFIA



ESTRATTO MAPPA scala 1:1000



ANALISI

1	Tipologia funzionale						
	Edificio residenziale	A	Edificio rurale	E			
	Edificio produttivo	B	Edificio alberghiero	F			
	Edificio speciale-religioso	C	Rudere	G			
	Edificio pluri-funzionale	D	Edificio accessorio	H			
2	Epoca di costruzione		2A	Interventi successivi al			
	Anteriore al 1860	8		Restauro			
	Tra il 1860 e il 1940	6		Risanamento conservativo			
	Successiva al 1940	4		Ristrutturazione edilizia			
3	Tipologia architettonica storica		4	Permanenza dei caratteri formali tradizionali			
	Alta definizione	8		Volumetrici originali	2	1	0
	Media definizione	6		Costruttivi	2	1	0
	Bassa definizione	4		Complementari	2	1	0
	Nessuna definizione	0		Decorativi	2	1	0
5	Degrado		6	Grado di utilizzo			
	Nulla	X		Utilizzato	X		
	Medio			Sottoutilizzato			
	Elevato			In stato di abbandono			
7	Spazi di pertinenza (se presenti)		8	Vincoli legislativi			
	Alta qualità						
	Media qualità	X					
	Bassa qualità						
9	Categoria di intervento del Piano Precedente		10	Punteggio per Categoria di Intervento			
	Risanamento			Totale punteggio (2+3+4)	17		
11	Note:						

PROGETTO

12	Categoria di intervento prevista:					
	Restauro		Ristrutturazione edilizia			
	Risanamento conservativo	X	Demolizione			
13	Vincoli particolari: tipo di vincolo: oggetto del vincolo:					
14	Categoria di intervento prevista per gli spazi di pertinenza:					
15	Prescrizioni:					
16	Indicazioni:					

ELEMENTI DI ANALISI E INDICAZIONI DI PROGETTO

ELEMENTI ARCHITETTONICI	CARATTERIZZANTI	DEQUALIFICANTI
MANTO DI COPERTURA		
COMIGNOLI		
ABBAINI		
SOTTOGRONDA		
TIMPANO IN LEGNO		
ELEVAZIONE IN LEGNO		
ELEVAZIONE IN MURATURA		
INTONACI		
BUGNATURE		
DECORAZIONI	angolati e marcapiano	
AFFRESCHI		
TAMPONAMENTI LIGNEI		
BASAMENTI		
PORTONI		
PORTE		
FINESTRE		
OSCURANTI		
CORNICI		
POGGIOLI	X	
BALLATOI		
PARAPETTI		
SCALE		
RITONDE		
PORTICI		
TETTOIE		
BUSSOLE		
SUPERFETAZIONI		X
LEGNAIE IN ADERENZA		

NOTE:

presenza di inferriate su fori finestra fronti laterali ed a monte

MAPPA STORICA

ORTOFOTO



ELEMENTI SIGNIFICATIVI



Fotografie anno 1980

PROVINCIA AUTONOMA DI TRENTO

COMUNE DI CANAL SAN BOVO

SCHEDA DEGLI INSEDIAMENTI STORICI

COMUNITA' DI PRIMIERO		FOGLIO DI MAPPA n°	55
COMUNE AMM.VO	CANAL SAN BOVO	NUMERO P.ED.	p.f. 5042
COMUNE CATASTALE	CANAL SAN BOVO	DATA DEL RILIEVO	07-2023
LOCALITA'	PRADE	RILEVATORE	Studio S.T.A.C.C.

COROGRAFIA	ESTRATTO MAPPA scala 1:1000
	



ANALISI

1	Tipologia funzionale			
	Edificio residenziale	A	Edificio rurale	E
	Edificio produttivo	B	Edificio alberghiero	F
	Edificio speciale-religioso	C	Rudere	G
	Edificio pluri-funzionale	D	Edificio accessorio	H
2	Epoca di costruzione		Interventi successivi al	
	Anteriore al 1860	8	Restauro	
	Tra il 1860 e il 1940	6	Risanamento conservativo	
	Successiva al 1940	4	Ristrutturazione edilizia	
3	Tipologia architettonica storica		Permanenza dei caratteri formali tradizionali	
	Alta definizione	8	Volumetrici originali	2 1 0
	Media definizione	6	Costruttivi	2 1 0
	Bassa definizione	4	Complementari	2 1 0
	Nessuna definizione	0	Decorativi	2 1 0
5	Degrado		Grado di utilizzo	
	Nulla	X	Utilizzato	X
	Medio		Sottoutilizzato	
	Elevato		In stato di abbandono	
7	Spazi di pertinenza (se presenti)		Vincoli legislativi	
	Alta qualità			
	Media qualità	X		
	Bassa qualità			
9	Categoria di intervento del Piano Precedente		Punteggio per Categoria di Intervento	
	Non presente		Totale punteggio (2+3+4)	6
11	Note: struttura di arredo urbano			

PROGETTO

12	Categoria di intervento prevista:			
	Restauro		Ristrutturazione edilizia	X
	Risanamento conservativo		Demolizione	
13	Vincoli particolari: tipo di vincolo: oggetto del vincolo:			
14	Categoria di intervento prevista per gli spazi di pertinenza:			
15	Prescrizioni:			
16	Indicazioni:			

ELEMENTI DI ANALISI E INDICAZIONI DI PROGETTO

ELEMENTI ARCHITETTONICI	CARATTERIZZANTI	DEQUALIFICANTI
MANTO DI COPERTURA		
COMIGNOLI		
ABBAINI		
SOTTOGRONDA		
TIMPANO IN LEGNO		
ELEVAZIONE IN LEGNO	X	
ELEVAZIONE IN MURATURA		
INTONACI		
BUGNATURE		
DECORAZIONI		
AFFRESCHI		
TAMPONAMENTI LIGNEI	X	
BASAMENTI		
PORTONI		
PORTE		
FINESTRE		
OSCURANTI		
CORNICI		
POGGIOLI		
BALLATOI		
PARAPETTI	X	
SCALE		
RITONDE		
PORTICI		
TETTOIE		
BUSSOLE		
SUPERFETAZIONI		
LEGNAIE IN ADERENZA		

NOTE:

struttura lignea di arredo urbano

SCHEDA n° 547.1

MAPPA STORICA

ORTOFOTO



ELEMENTI SIGNIFICATIVI

SCHEDA n° 548

PROVINCIA AUTONOMA DI TRENTO

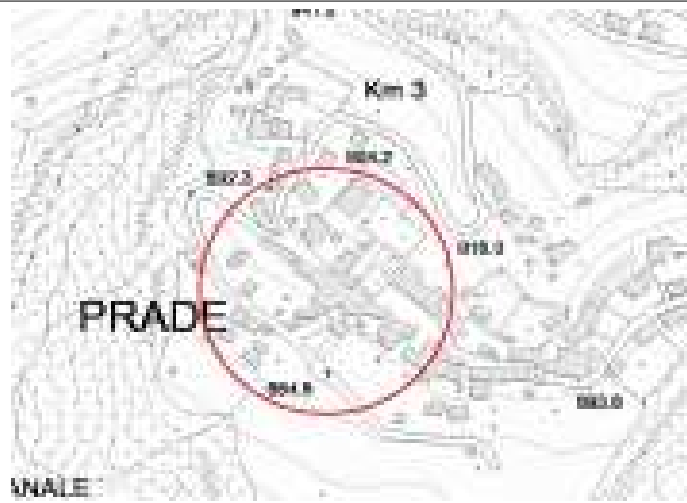
COMUNE DI CANAL SAN BOVO

SCHEDA DEGLI INSEDIAMENTI STORICI

COMUNITA' DI PRIMIERO		FOGLIO DI MAPPA n°	55
COMUNE AMM.VO	CANAL SAN BOVO	NUMERO P.ED.	862-863
COMUNE CATASTALE	CANAL SAN BOVO	DATA DEL RILIEVO	07-2023
LOCALITA'	PRADE	RILEVATORE	Studio S.T.A.C.C.

COROGRAFIA

ESTRATTO MAPPA scala 1:1000



ANALISI

1	Tipologia funzionale			
	Edificio residenziale	A	Edificio rurale	E
	Edificio produttivo	B	Edificio alberghiero	F
	Edificio speciale-religioso	C	Rudere	G
	Edificio pluri-funzionale	D	Edificio accessorio	H
2	Epoca di costruzione		Interventi successivi al	
	Anteriore al 1860	8	Restauro	
	Tra il 1860 e il 1940	6	Risanamento conservativo	
	Successiva al 1940	4	Ristrutturazione edilizia	
3	Tipologia architettonica storica		Permanenza dei caratteri formali tradizionali	
	Alta definizione	8	Volumetrici originali	2 1 0
	Media definizione	6	Costruttivi	2 1 0
	Bassa definizione	4	Complementari	2 1 0
	Nessuna definizione	0	Decorativi	2 1 0
5	Degrado		Grado di utilizzo	
	Nulla	X	Utilizzato	X
	Medio		Sottoutilizzato	
	Elevato		In stato di abbandono	
7	Spazi di pertinenza (se presenti)		Vincoli legislativi	
	Alta qualità			
	Media qualità	X		
	Bassa qualità			
9	Categoria di intervento del Piano Precedente		Punteggio per Categoria di Intervento	
	Risanamento		Totale punteggio (2+3+4)	17
11	Note:			

PROGETTO

12	Categoria di intervento prevista:			
	Restauro		Ristrutturazione edilizia	
	Risanamento conservativo	X	Demolizione	
13	Vincoli particolari: tipo di vincolo: oggetto del vincolo:			
14	Categoria di intervento prevista per gli spazi di pertinenza:			
15	Prescrizioni: - mantenimento e/o riproposizione di poggiali in legno, timpani e rivestimenti lignei.			
16	Indicazioni:			

ELEMENTI DI ANALISI E INDICAZIONI DI PROGETTO

ELEMENTI ARCHITETTONICI	CARATTERIZZANTI	DEQUALIFICANTI
MANTO DI COPERTURA		
COMIGNOLI		
ABBAINI	X	
SOTTOGRONDA		
TIMPANO IN LEGNO	assito e graticcio	
ELEVAZIONE IN LEGNO		
ELEVAZIONE IN MURATURA		
INTONACI		
BUGNATURE		
DECORAZIONI		
AFFRESCHI		
TAMPONAMENTI LIGNEI		
BASAMENTI		
PORTONI		
PORTE		
FINESTRE	forometrie	
OSCURANTI		
CORNICI		
POGGIOLI	X	
BALLATOI		
PARAPETTI	X	
SCALE		c.a.
RITONDE		
PORTICI		
TETTOIE		
BUSSOLE		
SUPERFETAZIONI		
LEGNAIE IN ADERENZA		

NOTE:

decori sopra fori, di recente formazione

MAPPA STORICA

ORTOFOTO



ELEMENTI SIGNIFICATIVI



Anno 2023



Anno 2002



Anno 1980

PROVINCIA AUTONOMA DI TRENTO

COMUNE DI CANAL SAN BOVO

SCHEDA DEGLI INSEDIAMENTI STORICI

COMUNITA' DI PRIMIERO		FOGLIO DI MAPPA n°	55
COMUNE AMM.VO	CANAL SAN BOVO	NUMERO P.ED.	3572 e sulla p.f. 5033
COMUNE CATASTALE	CANAL SAN BOVO	DATA DEL RILIEVO	07-2023
LOCALITA'	PRADE	RILEVATORE	Studio S.T.A.C.C.



ANALISI

1	Tipologia funzionale			
	Edificio residenziale	A	Edificio rurale	E
	Edificio produttivo	B	Edificio alberghiero	F
	Edificio speciale-religioso	C	Rudere	G
	Edificio pluri-funzionale	D	Edificio accessorio	H
2	Epoca di costruzione		Interventi successivi al	
	Anteriore al 1860	8	Restauro	
	Tra il 1860 e il 1940	6	Risanamento conservativo	
	Successiva al 1940	4	Ristrutturazione edilizia	
3	Tipologia architettonica storica		Permanenza dei caratteri formali tradizionali	
	Alta definizione	8	Volumetrici originali	2 1 0
	Media definizione	6	Costruttivi	2 1 0
	Bassa definizione	4	Complementari	2 1 0
	Nessuna definizione	0	Decorativi	2 1 0
5	Degrado		Grado di utilizzo	
	Nulla	X	Utilizzato	
	Medio		Sottoutilizzato	X
	Elevato		In stato di abbandono	
7	Spazi di pertinenza (se presenti)		Vincoli legislativi	
	Alta qualità		8	
	Media qualità	X		
	Bassa qualità			
9	Categoria di intervento del Piano Precedente		Punteggio per Categoria di Intervento	
	Ristrutturazione + ampliamento		Totale punteggio (2+3+4)	6
11	Note:			

PROGETTO

12	Categoria di intervento prevista:			
	Restauro		Ristrutturazione edilizia	X
	Risanamento conservativo		Demolizione	
13	Vincoli particolari: tipo di vincolo: oggetto del vincolo:			
14	Categoria di intervento prevista per gli spazi di pertinenza:			
15	Prescrizioni: E' consentita una copertura dei due corpi edilizi con due colmi centrali (di direzione est-ovest) posti ad una quota superiore di 1 m rispetto alla quota di falda attuale (da estradosso a estradosso) al fine di rendere i due corpi edilizi più consoni alle tipologie tradizionali.			
16	Indicazioni:			

ELEMENTI DI ANALISI E INDICAZIONI DI PROGETTO

ELEMENTI ARCHITETTONICI	CARATTERIZZANTI	DEQUALIFICANTI
MANTO DI COPERTURA		
COMIGNOLI		
ABBAINI		
SOTTOGRONDA		
TIMPANO IN LEGNO		
ELEVAZIONE IN LEGNO		
ELEVAZIONE IN MURATURA		
INTONACI		
BUGNATURE		
DECORAZIONI		
AFFRESCHI		
TAMPONAMENTI LIGNEI		
BASAMENTI		
PORTONI		
PORTE		
FINESTRE		fori feritoia
OSCURANTI		
CORNICI		
POGGIOLI		
BALLATOI		
PARAPETTI		
SCALE		
RITONDE		
PORTICI		
TETTOIE		
BUSSOLE		
SUPERFETAZIONI		
LEGNAIE IN ADERENZA		

NOTE:

SCHEDA n° 548.1

MAPPA STORICA



ORTOFOTO



ELEMENTI SIGNIFICATIVI



Fotografia anno 2002



Anno 1980



PROVINCIA AUTONOMA DI TRENTO

COMUNE DI CANAL SAN BOVO

SCHEDA DEGLI INSEDIAMENTI STORICI

COMUNITA' DI PRIMIERO		FOGLIO DI MAPPA n°	55
COMUNE AMM.VO	CANAL SAN BOVO	NUMERO P.ED.	p.f. 5038/2
COMUNE CATASTALE	CANAL SAN BOVO	DATA DEL RILIEVO	07-2023
LOCALITA'	PRADE	RILEVATORE	Studio S.T.A.C.C.

COROGRAFIA	ESTRATTO MAPPA scala 1:1000
	



ANALISI

1	Tipologia funzionale			
	Edificio residenziale	A	Edificio rurale	E
	Edificio produttivo	B	Edificio alberghiero	F
	Edificio speciale-religioso	C	Rudere	G
	Edificio pluri-funzionale	D	Edificio accessorio	H
2	Epoca di costruzione		Interventi successivi al	
	Anteriore al 1860	8	Restauro	
	Tra il 1860 e il 1940	6	Risanamento conservativo	
	Successiva al 1940	4	Ristrutturazione edilizia	
3	Tipologia architettonica storica		Permanenza dei caratteri formali tradizionali	
	Alta definizione	8	Volumetrici originali	2 1 0
	Media definizione	6	Costruttivi	2 1 0
	Bassa definizione	4	Complementari	2 1 0
	Nessuna definizione	0	Decorativi	2 1 0
5	Degrado		Grado di utilizzo	
	Nulla		Utilizzato	
	Medio	X	Sottoutilizzato	X
	Elevato		In stato di abbandono	
7	Spazi di pertinenza (se presenti)		Vincoli legislativi	
	Alta qualità		8	
	Media qualità			
	Bassa qualità			
9	Categoria di intervento del Piano Precedente		Punteggio per Categoria di Intervento	
	Non presente		Totale punteggio (2+3+4)	6
11	Note:			

PROGETTO

12	Categoria di intervento prevista:			
	Restauro		Ristrutturazione edilizia	X
	Risanamento conservativo		Demolizione	
13	Vincoli particolari: tipo di vincolo: oggetto del vincolo:			
14	Categoria di intervento prevista per gli spazi di pertinenza:			
15	Prescrizioni: - il manufatto accessorio può essere demolito e ricostruito come da tipologia e parametri espressi nelle Norme di Attuazione del PRG.			
16	Indicazioni:			

ELEMENTI DI ANALISI E INDICAZIONI DI PROGETTO

ELEMENTI ARCHITETTONICI	CARATTERIZZANTI	DEQUALIFICANTI
MANTO DI COPERTURA		X
COMIGNOLI		
ABBAINI		
SOTTOGRONDA		
TIMPANO IN LEGNO		
ELEVAZIONE IN LEGNO	X	
ELEVAZIONE IN MURATURA		
INTONACI		
BUGNATURE		
DECORAZIONI		
AFFRESCHI		
TAMPONAMENTI LIGNEI	X	
BASAMENTI		
PORTONI		
PORTE		
FINESTRE		
OSCURANTI		
CORNICI		
POGGIOLI		
BALLATOI		
PARAPETTI		
SCALE		
RITONDE		
PORTICI		
TETTOIE		
BUSSOLE		
SUPERFETAZIONI		
LEGNAIE IN ADERENZA		

NOTE:

MAPPA STORICA		ORTOFOTO	
			

ELEMENTI SIGNIFICATIVI

--

SCHEDA n° 549

PROVINCIA AUTONOMA DI TRENTO

COMUNE DI CANAL SAN BOVO

SCHEDA DEGLI INSEDIAMENTI STORICI

COMUNITA' DI PRIMIERO		FOGLIO DI MAPPA n°	55
COMUNE AMM.VO	CANAL SAN BOVO	NUMERO P.ED.	865/1-865/2-866-867
COMUNE CATASTALE	CANAL SAN BOVO	DATA DEL RILIEVO	07-2023
LOCALITA'	PRADE	RILEVATORE	Studio S.T.A.C.C.

COROGRAFIA



ESTRATTO MAPPA scala 1:1000



ANALISI

1	Tipologia funzionale					
	Edificio residenziale	A	Edificio rurale	E		
	Edificio produttivo	B	Edificio alberghiero	F		
	Edificio speciale-religioso	C	Rudere	G		
	Edificio pluri-funzionale	D	Edificio accessorio	H		
2	Epoca di costruzione		Interventi successivi al 2002			
	Anteriore al 1860	8	Restauro			
	Tra il 1860 e il 1940	6	Risanamento conservativo			
	Successiva al 1940	4	Ristrutturazione edilizia	X		
3	Tipologia architettonica storica		Permanenza dei caratteri formali tradizionali			
	Alta definizione	8	Volumetrici originali	2	1	0
	Media definizione	6	Costruttivi	2	1	0
	Bassa definizione	4	Complementari	2	1	0
	Nessuna definizione	0	Decorativi	2	1	0
5	Degrado		Grado di utilizzo			
	Nulla	X	Utilizzato	X		
	Medio		Sottoutilizzato			
	Elevato		In stato di abbandono			
7	Spazi di pertinenza (se presenti)		Vincoli legislativi			
	Alta qualità					
	Media qualità	X				
	Bassa qualità					
9	Categoria di intervento del Piano Precedente		Punteggio per Categoria di Intervento			
	Ristrutturazione + sopraelevazione		Totale punteggio (2+3+4)	13		
11	Note:					

PROGETTO

12	Categoria di intervento prevista:			
	Restauro		Ristrutturazione edilizia	X
	Risanamento conservativo		Demolizione	
13	Vincoli particolari: tipo di vincolo: oggetto del vincolo:			
14	Categoria di intervento prevista per gli spazi di pertinenza:			
15	Prescrizioni: - è ammesso il sopralzo per il riuso dei sottotetti delle p.ed. 865/1-865/2-866.			
16	Indicazioni:			

ELEMENTI DI ANALISI E INDICAZIONI DI PROGETTO

ELEMENTI ARCHITETTONICI	CARATTERIZZANTI	DEQUALIFICANTI
MANTO DI COPERTURA		
COMIGNOLI		
ABBAINI	X	
SOTTOGRONDA		
TIMPANO IN LEGNO		
ELEVAZIONE IN LEGNO		
ELEVAZIONE IN MURATURA		
INTONACI		
BUGNATURE		
DECORAZIONI		
AFFRESCHI		
TAMPONAMENTI LIGNEI		
BASAMENTI		
PORTONI		
PORTE		
FINESTRE		
OSCURANTI		
CORNICI		
POGGIOLI	X	c.a.
BALLATOI		
PARAPETTI	X	
SCALE		
RITONDE		
PORTICI		
TETTOIE		
BUSSOLE		
SUPERFETAZIONI		
LEGNAIE IN ADERENZA		

NOTE:

MAPPA STORICA


ORTOFOTO



ELEMENTI SIGNIFICATIVI



Fotografie anno 2002 (pre intervento di ristrutturazione)



Fotografie anno 1980

PROVINCIA AUTONOMA DI TRENTO

COMUNE DI CANAL SAN BOVO

SCHEDA DEGLI INSEDIAMENTI STORICI

COMUNITA' DI PRIMIERO		FOGLIO DI MAPPA n°	55
COMUNE AMM.VO	CANAL SAN BOVO	NUMERO P.ED.	2961-2964
COMUNE CATASTALE	CANAL SAN BOVO	DATA DEL RILIEVO	07-2023
LOCALITA'	PRADE	RILEVATORE	Studio S.T.A.C.C.

COROGRAFIA	ESTRATTO MAPPA scala 1:1000
	



ANALISI

1	Tipologia funzionale						
	Edificio residenziale	A	Edificio rurale	E			
	Edificio produttivo	B	Edificio alberghiero	F			
	Edificio speciale-religioso	C	Rudere	G			
	Edificio pluri-funzionale	D	Edificio accessorio	H			
2	Epoca di costruzione		2A	Interventi successivi al			
	Anteriore al 1860	8		Restauro			
	Tra il 1860 e il 1940	6		Risanamento conservativo			
	Successiva al 1940	4		Ristrutturazione edilizia			
3	Tipologia architettonica storica		4	Permanenza dei caratteri formali tradizionali			
	Alta definizione	8		Volumetrici originali	2	1	0
	Media definizione	6		Costruttivi	2	1	0
	Bassa definizione	4		Complementari	2	1	0
	Nessuna definizione	0		Decorativi	2	1	0
5	Degrado		6	Grado di utilizzo			
	Nulla			Utilizzato			
	Medio	X		Sottoutilizzato	X		
	Elevato			In stato di abbandono			
7	Spazi di pertinenza (se presenti)		8	Vincoli legislativi			
	Alta qualità						
	Media qualità	X					
	Bassa qualità						
9	Categoria di intervento del Piano Precedente		10	Punteggio per Categoria di Intervento			
	Ristrutturazione			Totale punteggio (2+3+4)	6		
11	Note: garage con soprastanti manufatti accessori						

PROGETTO

12	Categoria di intervento prevista:			
	Restauro		Ristrutturazione edilizia	X
	Risanamento conservativo		Demolizione	
13	Vincoli particolari: tipo di vincolo: oggetto del vincolo:			
14	Categoria di intervento prevista per gli spazi di pertinenza:			
15	Prescrizioni:			
16	Indicazioni:			

ELEMENTI DI ANALISI E INDICAZIONI DI PROGETTO

ELEMENTI ARCHITETTONICI	CARATTERIZZANTI	DEQUALIFICANTI
MANTO DI COPERTURA		
COMIGNOLI		
ABBAINI		
SOTTOGRONDA		
TIMPANO IN LEGNO		
ELEVAZIONE IN LEGNO	gazebo e casetta	
ELEVAZIONE IN MURATURA		
INTONACI		
BUGNATURE		
DECORAZIONI		
AFFRESCHI		
TAMPONAMENTI LIGNEI		
BASAMENTI	rivestimenti in porfido	
PORTONI		
PORTE		
FINESTRE		
OSCURANTI		
CORNICI		
POGGIOLI		
BALLATOI		
PARAPETTI		
SCALE		
RITONDE		
PORTICI		
TETTOIE		
BUSSOLE		
SUPERFETAZIONI		
LEGNAIE IN ADERENZA		

NOTE:

SCHEDA n° 549.1

MAPPA STORICA

ORTOFOTO



ELEMENTI SIGNIFICATIVI



Anno 2002

SCHEDA n° 550

PROVINCIA AUTONOMA DI TRENTO

COMUNE DI CANAL SAN BOVO

SCHEDA DEGLI INSEDIAMENTI STORICI

COMUNITA' DI PRIMIERO		FOGLIO DI MAPPA n°	55
COMUNE AMM.VO	CANAL SAN BOVO	NUMERO P.ED.	790-791
COMUNE CATASTALE	CANAL SAN BOVO	DATA DEL RILIEVO	08-2023
LOCALITA'	PRADE	RILEVATORE	Studio S.T.A.C.C.

COROGRAFIA

ESTRATTO MAPPA scala 1:1000



ANALISI

1	Tipologia funzionale					
	Edificio residenziale	A	Edificio rurale	E		
	Edificio produttivo	B	Edificio alberghiero	F		
	Edificio speciale-religioso	C	Rudere	G		
	Edificio pluri-funzionale	D	Edificio accessorio	H		
2	Epoca di costruzione		Interventi successivi al 2002			
	Anteriore al 1860	8	Restauro			
	Tra il 1860 e il 1940	6	Risanamento conservativo			
	Successiva al 1940	4	Ristrutturazione edilizia	X		
3	Tipologia architettonica storica		Permanenza dei caratteri formali tradizionali			
	Alta definizione	8	Volumetrici originali	2	1	0
	Media definizione	6	Costruttivi	2	1	0
	Bassa definizione	4	Complementari	2	1	0
	Nessuna definizione	0	Decorativi	2	1	0
5	Degrado		Grado di utilizzo			
	Nulla	X	Utilizzato	X		
	Medio		Sottoutilizzato			
	Elevato		In stato di abbandono			
7	Spazi di pertinenza (se presenti)		Vincoli legislativi			
	Alta qualità					
	Media qualità	X				
	Bassa qualità					
9	Categoria di intervento del Piano Precedente		Punteggio per Categoria di Intervento			
	Ristrutturazione		Totale punteggio (2+3+4)	13		
11	Note:					

PROGETTO

12	Categoria di intervento prevista:			
	Restauro		Ristrutturazione edilizia	X
	Risanamento conservativo		Demolizione	
13	Vincoli particolari: tipo di vincolo: oggetto del vincolo:			
14	Categoria di intervento prevista per gli spazi di pertinenza:			
15	Prescrizioni: - non è ammesso il sopralzo dell'edificio.			
16	Indicazioni:			

ELEMENTI DI ANALISI E INDICAZIONI DI PROGETTO

ELEMENTI ARCHITETTONICI	CARATTERIZZANTI	DEQUALIFICANTI
MANTO DI COPERTURA		
COMIGNOLI		
ABBAINI		
SOTTOGRONDA		
TIMPANO IN LEGNO		
ELEVAZIONE IN LEGNO		
ELEVAZIONE IN MURATURA		
INTONACI		
BUGNATURE		
DECORAZIONI		
AFFRESCHI		
TAMPONAMENTI LIGNEI		
BASAMENTI	porfido	
PORTONI		
PORTE		
FINESTRE		
OSCURANTI		
CORNICI		
POGGIOLI	legno	
BALLATOI		
PARAPETTI	paletti alla trentina	
SCALE		
RITONDE		
PORTICI		
TETTOIE		
BUSSOLE		
SUPERFETAZIONI		
LEGNAIE IN ADERENZA	X	

NOTE:

MAPPA STORICA



ORTOFOTO



ELEMENTI SIGNIFICATIVI



Fotografia anno 2002



Anno 1980

PROVINCIA AUTONOMA DI TRENTO

COMUNE DI CANAL SAN BOVO

SCHEDA DEGLI INSEDIAMENTI STORICI

COMUNITA' DI PRIMIERO		FOGLIO DI MAPPA n°	55
COMUNE AMM.VO	CANAL SAN BOVO	NUMERO P.ED.	p.f. 4866/2-4867
COMUNE CATASTALE	CANAL SAN BOVO	DATA DEL RILIEVO	08-2023
LOCALITA'	PRADE	RILEVATORE	Studio S.T.A.C.C.

COROGRAFIA	ESTRATTO MAPPA scala 1:1000
	



ANALISI

1	Tipologia funzionale						
	Edificio residenziale	A	Edificio rurale	E			
	Edificio produttivo	B	Edificio alberghiero	F			
	Edificio speciale-religioso	C	Rudere	G			
	Edificio pluri-funzionale	D	Edificio accessorio	H			
2	Epoca di costruzione		2A	Interventi successivi al			
	Anteriore al 1860	8		Restauro			
	Tra il 1860 e il 1940	6		Risanamento conservativo			
	Successiva al 1940	4		Ristrutturazione edilizia			
3	Tipologia architettonica storica		4	Permanenza dei caratteri formali tradizionali			
	Alta definizione	8		Volumetrici originali	2	1	0
	Media definizione	6		Costruttivi	2	1	0
	Bassa definizione	4		Complementari	2	1	0
	Nessuna definizione	0		Decorativi	2	1	0
5	Degrado		6	Grado di utilizzo			
	Nulla	X		Utilizzato	X		
	Medio			Sottoutilizzato			
	Elevato			In stato di abbandono			
7	Spazi di pertinenza (se presenti)		8	Vincoli legislativi			
	Alta qualità						
	Media qualità						
	Bassa qualità	X					
9	Categoria di intervento del Piano Precedente		10	Punteggio per Categoria di Intervento			
	Non presente			Totale punteggio (2+3+4)	6		
11	Note:						

PROGETTO

12	Categoria di intervento prevista:			
	Restauro		Ristrutturazione edilizia	X
	Risanamento conservativo		Demolizione	
13	Vincoli particolari: tipo di vincolo: oggetto del vincolo:			
14	Categoria di intervento prevista per gli spazi di pertinenza:			
15	Prescrizioni: Il manufatto adibito a "legnaia" può essere demolito e ricostruito con tipologia e parametri così come espressi nelle Norme di Attuazione del PRG.			
16	Indicazioni:			

ELEMENTI DI ANALISI E INDICAZIONI DI PROGETTO

ELEMENTI ARCHITETTONICI	CARATTERIZZANTI	DEQUALIFICANTI
MANTO DI COPERTURA		
COMIGNOLI		
ABBAINI		
SOTTOGRONDA		
TIMPANO IN LEGNO		
ELEVAZIONE IN LEGNO	X	
ELEVAZIONE IN MURATURA		
INTONACI		
BUGNATURE		
DECORAZIONI		
AFFRESCHI		
TAMPONAMENTI LIGNEI		
BASAMENTI		
PORTONI		
PORTE		
FINESTRE		
OSCURANTI		
CORNICI		
POGGIOLI		
BALLATOI		
PARAPETTI		
SCALE		
RITONDE		
PORTICI		
TETTOIE		
BUSSOLE		
SUPERFETAZIONI		
LEGNAIE IN ADERENZA		

NOTE:

SCHEDA n° 550.1

MAPPA STORICA

ORTOFOTO



ELEMENTI SIGNIFICATIVI

SCHEDA n° 551

PROVINCIA AUTONOMA DI TRENTO

COMUNE DI CANAL SAN BOVO

SCHEDA DEGLI INSEDIAMENTI STORICI

COMUNITA' DI PRIMIERO		FOGLIO DI MAPPA n°	55
COMUNE AMM.VO	CANAL SAN BOVO	NUMERO P.ED.	786/1-/2
COMUNE CATASTALE	CANAL SAN BOVO	DATA DEL RILIEVO	08-2023
LOCALITA'	PRADE	RILEVATORE	Studio S.T.A.C.C.

COROGRAFIA

ESTRATTO MAPPA scala 1:1000



ANALISI

1	Tipologia funzionale			
	Edificio residenziale	A	Edificio rurale	E
	Edificio produttivo	B	Edificio alberghiero (ex)	F
	Edificio speciale-religioso	C	Rudere	G
	Edificio pluri-funzionale	D	Edificio accessorio	H
2	Epoca di costruzione		Interventi successivi al	
	Anteriore al 1860	8	Restauro	
	Tra il 1860 e il 1940	6	Risanamento conservativo	
	Successiva al 1940	4	Ristrutturazione edilizia	
3	Tipologia architettonica storica		Permanenza dei caratteri formali tradizionali	
	Alta definizione	8	Volumetrici originali	2 1 0
	Media definizione	6	Costruttivi	2 1 0
	Bassa definizione	4	Complementari	2 1 0
	Nessuna definizione	0	Decorativi	2 1 0
5	Degrado		Grado di utilizzo	
	Nulla	X	Utilizzato	
	Medio		Sottoutilizzato (non utilizzato)	X
	Elevato		In stato di abbandono	
7	Spazi di pertinenza (se presenti)		Vincoli legislativi	
	Alta qualità		8	
	Media qualità	X		
	Bassa qualità			
9	Categoria di intervento del Piano Precedente		Punteggio per Categoria di Intervento	
	Ristrutturazione		Totale punteggio (2+3+4)	13
11	Note:			

PROGETTO

12	Categoria di intervento prevista:			
	Restauro		Ristrutturazione edilizia	X
	Risanamento conservativo		Demolizione	
13	Vincoli particolari: tipo di vincolo: oggetto del vincolo:			
14	Categoria di intervento prevista per gli spazi di pertinenza:			
15	Prescrizioni:			
16	Indicazioni: - è possibile la conversione dell'immobile a fini abitativi, con riqualificazione formale delle facciate.			

ELEMENTI DI ANALISI E INDICAZIONI DI PROGETTO

ELEMENTI ARCHITETTONICI	CARATTERIZZANTI	DEQUALIFICANTI
MANTO DI COPERTURA		
COMIGNOLI		
ABBAINI		
SOTTOGRONDA		
TIMPANO IN LEGNO		
ELEVAZIONE IN LEGNO		
ELEVAZIONE IN MURATURA		
INTONACI		
BUGNATURE		
DECORAZIONI		
AFFRESCHI		
TAMPONAMENTI LIGNEI		
BASAMENTI	porfido	
PORTONI		
PORTE		
FINESTRE		vano scala
OSCURANTI		avvolgibili
CORNICI	X	
POGGIOLI		c.a.
BALLATOI		
PARAPETTI		
SCALE		
RITONDE		
PORTICI		
TETTOIE		
BUSSOLE		
SUPERFETAZIONI		X
LEGNAIE IN ADERENZA		

NOTE:

MAPPA STORICA


ORTOFOTO



ELEMENTI SIGNIFICATIVI



Fotografia anno 2002



Anno 1980

SCHEDA n° 552

PROVINCIA AUTONOMA DI TRENTO

COMUNE DI CANAL SAN BOVO

SCHEDA DEGLI INSEDIAMENTI STORICI

COMUNITA' DI PRIMIERO		FOGLIO DI MAPPA n°	55
COMUNE AMM.VO	CANAL SAN BOVO	NUMERO P.ED.	786-787-789
COMUNE CATASTALE	CANAL SAN BOVO	DATA DEL RILIEVO	08-2023
LOCALITA'	PRADE	RILEVATORE	Studio S.T.A.C.C.

COROGRAFIA



ESTRATTO MAPPA scala 1:1000



ANALISI

1	Tipologia funzionale			
	Edificio residenziale	A	Edificio rurale	E
	Edificio produttivo	B	Edificio alberghiero	F
	Edificio speciale-religioso	C	Rudere	G
	Edificio pluri-funzionale	D	Edificio accessorio	H
2	Epoca di costruzione		2A	
	Anteriore al 1860	8	Restaurato	
	Tra il 1860 e il 1940	6	Risanamento conservativo	
	Successiva al 1940	4	Ristrutturazione edilizia	
3	Tipologia architettonica storica		4	
	Alta definizione	8	Permanenza dei caratteri formali tradizionali	
	Media definizione	6	Volumetrici originali	2 1 0
	Bassa definizione	4	Costruttivi	2 1 0
	Nessuna definizione	0	Complementari	2 1 0
5	Degrado		6	
	Nulla	X	Grado di utilizzo	
	Medio		Utilizzato	X
	Elevato		Sottoutilizzato	
7	Spazi di pertinenza (se presenti)		8	
	Alta qualità		Vincoli legislativi	
	Media qualità	X		
	Bassa qualità			
9	Categoria di intervento del Piano Precedente		10	
	Ristrutturazione + sopraelevazione		Punteggio per Categoria di Intervento	
11			Totale punteggio (2+3+4)	
			13	
Note:				

PROGETTO

12	Categoria di intervento prevista:			
	Restaurato		Ristrutturazione edilizia	X
	Risanamento conservativo		Demolizione	
13	Vincoli particolari: tipo di vincolo: oggetto del vincolo:			
14	Categoria di intervento prevista per gli spazi di pertinenza:			
15	Prescrizioni: Per il riuso abitativo dei sottotetti è ammesso il sopralzo di 1m dei corpi edilizi più basso (p.ed. 789-787). Mantenimento e/o riproposizione di timpani lignei con listelli.			
16	Indicazioni:			

ELEMENTI DI ANALISI E INDICAZIONI DI PROGETTO

ELEMENTI ARCHITETTONICI	CARATTERIZZANTI	DEQUALIFICANTI
MANTO DI COPERTURA		
COMIGNOLI		
ABBAINI	X	
SOTTOGRONDA		
TIMPANO IN LEGNO	ovest con grigliato	
ELEVAZIONE IN LEGNO		
ELEVAZIONE IN MURATURA		
INTONACI		
BUGNATURE		
DECORAZIONI		
AFFRESCHI		
TAMPONAMENTI LIGNEI		
BASAMENTI		
PORTONI		
PORTE		
FINESTRE		dimensioni
OSCURANTI		avvolgibili
CORNICI		
POGGIOLI	legno	c.a.
BALLATOI		
PARAPETTI		ringhiera in Fe
SCALE		
RITONDE	X	
PORTICI	direzione valle-monte	
TETTOIE		X
BUSSOLE		
SUPERFETAZIONI		X
LEGNAIE IN ADERENZA		

NOTE:

MAPPA STORICA



ORTOFOTO



ELEMENTI SIGNIFICATIVI



Fotografie anno 2002



SCHEDA n° 553

PROVINCIA AUTONOMA DI TRENTO

COMUNE DI CANAL SAN BOVO

SCHEDA DEGLI INSEDIAMENTI STORICI

COMUNITA' DI PRIMIERO		FOGLIO DI MAPPA n°	55
COMUNE AMM.VO	CANAL SAN BOVO	NUMERO P.ED.	730
COMUNE CATASTALE	CANAL SAN BOVO	DATA DEL RILIEVO	08-2023
LOCALITA'	PRADE	RILEVATORE	Studio S.T.A.C.C.

COROGRAFIA

ESTRATTO MAPPA scala 1:1000



ANALISI

1	Tipologia funzionale			
	Edificio residenziale	A	Edificio rurale	E
	Edificio produttivo	B	Edificio alberghiero	F
	Edificio speciale-religioso	C	Rudere	G
	Edificio pluri-funzionale	D	Edificio accessorio	H
2	Epoca di costruzione		2A	
	Anteriore al 1860	8	Restaurato	
	Tra il 1860 e il 1940	6	Risanamento conservativo	
	Successiva al 1940	4	Ristrutturazione edilizia	
3	Tipologia architettonica storica		4	
	Alta definizione	8	Permanenza dei caratteri formali tradizionali	
	Media definizione	6	Volumetrici originali	2 1 0
	Bassa definizione	4	Costruttivi	2 1 0
	Nessuna definizione	0	Complementari	2 1 0
5	Degrado		6	
	Nulla		Grado di utilizzo	
	Medio	X	Utilizzato	X
	Elevato		Sottoutilizzato	X
7	Spazi di pertinenza (se presenti)		8	
	Alta qualità		Vincoli legislativi	
	Media qualità	X		
	Bassa qualità			
9	Categoria di intervento del Piano Precedente		10	
	Ristrutturazione		Punteggio per Categoria di Intervento	
11			Totale punteggio (2+3+4)	
			15	
Note:				

PROGETTO

12	Categoria di intervento prevista:			
	Restaurato		Ristrutturazione edilizia	
	Risanamento conservativo	X	Demolizione	
13	Vincoli particolari: tipo di vincolo: oggetto del vincolo:			
14	Categoria di intervento prevista per gli spazi di pertinenza:			
15	Prescrizioni: Mantenimento di timpano, tamponamenti, ballatoi e parti lignee.			
16	Indicazioni: Mantenimento della muratura con sasso a vista.			

ELEMENTI DI ANALISI E INDICAZIONI DI PROGETTO

ELEMENTI ARCHITETTONICI	CARATTERIZZANTI	DEQUALIFICANTI
MANTO DI COPERTURA		
COMIGNOLI		
ABBAINI		
SOTTOGRONDA		
TIMPANO IN LEGNO	X	
ELEVAZIONE IN LEGNO		
ELEVAZIONE IN MURATURA	parti con sasso a vista	
INTONACI		
BUGNATURE		
DECORAZIONI		
AFFRESCHI		
TAMPONAMENTI LIGNEI	X	
BASAMENTI		
PORTONI		
PORTE		
FINESTRE		
OSCURANTI		
CORNICI		
POGGIOLI	legno	
BALLATOI		
PARAPETTI	paletti alla trentina	
SCALE		
RITONDE		
PORTICI		
TETTOIE		
BUSSOLE		
SUPERFETAZIONI		X
LEGNAIE IN ADERENZA		

NOTE:

corpo principale con successiva aggiunta di due corpi edilizi a Nord e ad Ovest

MAPPA STORICA



ORTOFOTO



ELEMENTI SIGNIFICATIVI



Anno 2002



Anno 1980

SCHEDA n° 554

PROVINCIA AUTONOMA DI TRENTO

COMUNE DI CANAL SAN BOVO

SCHEDA DEGLI INSEDIAMENTI STORICI

COMUNITA' DI PRIMIERO		FOGLIO DI MAPPA n°	55
COMUNE AMM.VO	CANAL SAN BOVO	NUMERO P.ED.	777
COMUNE CATASTALE	CANAL SAN BOVO	DATA DEL RILIEVO	08-2023
LOCALITA'	PRADE	RILEVATORE	Studio S.T.A.C.C.

COROGRAFIA



ESTRATTO MAPPA scala 1:1000



ANALISI

1	Tipologia funzionale			
	Edificio residenziale	A	Edificio rurale	E
	Edificio produttivo	B	Edificio alberghiero	F
	Edificio speciale-religioso	C	Rudere	G
	Edificio pluri-funzionale	D	Edificio accessorio	H
2	Epoca di costruzione		Interventi successivi al	
	Anteriore al 1860	8	Restauro	
	Tra il 1860 e il 1940	6	Risanamento conservativo	
	Successiva al 1940	4	Ristrutturazione edilizia	
3	Tipologia architettonica storica		Permanenza dei caratteri formali tradizionali	
	Alta definizione	8	Volumetrici originali	2 1 0
	Media definizione	6	Costruttivi	2 1 0
	Bassa definizione	4	Complementari	2 1 0
	Nessuna definizione	0	Decorativi	2 1 0
5	Degrado		Grado di utilizzo	
	Nulla	X	Utilizzato	
	Medio		Sottoutilizzato	
	Elevato		In stato di abbandono	
7	Spazi di pertinenza (se presenti)		Vincoli legislativi	
	Alta qualità			
	Media qualità	X		
	Bassa qualità			
9	Categoria di intervento del Piano Precedente		Punteggio per Categoria di Intervento	
	Risanamento		Totale punteggio (2+3+4)	17
11	Note:			

PROGETTO

12	Categoria di intervento prevista:			
	Restauro		Ristrutturazione edilizia	
	Risanamento conservativo	X	Demolizione	
13	Vincoli particolari: tipo di vincolo: oggetto del vincolo:			
14	Categoria di intervento prevista per gli spazi di pertinenza:			
15	Prescrizioni: - mantenimento e/o riproposizione di timpani, poggioli, ballatoi e scale in legno.			
16	Indicazioni:			

ELEMENTI DI ANALISI E INDICAZIONI DI PROGETTO

ELEMENTI ARCHITETTONICI	CARATTERIZZANTI	DEQUALIFICANTI
MANTO DI COPERTURA		
COMIGNOLI		
ABBAINI	X	
SOTTOGRONDA		
TIMPANO IN LEGNO	X	
ELEVAZIONE IN LEGNO		
ELEVAZIONE IN MURATURA		
INTONACI		
BUGNATURE		
DECORAZIONI		
AFFRESCHI		
TAMPONAMENTI LIGNEI		
BASAMENTI	pietra incollata a monte	
PORTONI		
PORTE		
FINESTRE		
OSCURANTI		
CORNICI		
POGGIOLI	X	
BALLATOI	X	
PARAPETTI	paletti alla trentina	
SCALE	X	
RITONDE		
PORTICI		
TETTOIE		
BUSSOLE		
SUPERFETAZIONI		X
LEGNAIE IN ADERENZA		

NOTE:

MAPPA STORICA



ORTOFOTO




ELEMENTI SIGNIFICATIVI



Fotografia anno 2002 (pre risanamento)



Fotografie anno 1980



PROVINCIA AUTONOMA DI TRENTO

COMUNE DI CANAL SAN BOVO

SCHEDA DEGLI INSEDIAMENTI STORICI

COMUNITA' DI PRIMIERO		FOGLIO DI MAPPA n°	55
COMUNE AMM.VO	CANAL SAN BOVO	NUMERO P.ED.	777 (parte)
COMUNE CATASTALE	CANAL SAN BOVO	DATA DEL RILIEVO	08-2023
LOCALITA'	PRADE	RILEVATORE	Studio S.T.A.C.C.

COROGRAFIA	ESTRATTO MAPPA scala 1:1000
	



ANALISI

1	Tipologia funzionale						
	Edificio residenziale	A	Edificio rurale	E			
	Edificio produttivo	B	Edificio alberghiero	F			
	Edificio speciale-religioso	C	Rudere	G			
	Edificio pluri-funzionale	D	Edificio accessorio	H			
2	Epoca di costruzione		2A	Interventi successivi al			
	Anteriore al 1860	8		Restauro			
	Tra il 1860 e il 1940	6		Risanamento conservativo			
	Successiva al 1940	4		Ristrutturazione edilizia			
3	Tipologia architettonica storica		4	Permanenza dei caratteri formali tradizionali			
	Alta definizione	8		Volumetrici originali	2	1	0
	Media definizione	6		Costruttivi	2	1	0
	Bassa definizione	4		Complementari	2	1	0
	Nessuna definizione	0		Decorativi	2	1	0
5	Degrado		6	Grado di utilizzo			
	Nulla	X		Utilizzato			
	Medio			Sottoutilizzato	X		
	Elevato			In stato di abbandono			
7	Spazi di pertinenza (se presenti)		8	Vincoli legislativi			
	Alta qualità						
	Media qualità	X					
	Bassa qualità						
9	Categoria di intervento del Piano Precedente		10	Punteggio per Categoria di Intervento			
	Ristrutturazione			Totale punteggio (2+3+4)	6		
11	Note:						

PROGETTO

12	Categoria di intervento prevista:			
	Restauro		Ristrutturazione edilizia	X
	Risanamento conservativo		Demolizione	
13	Vincoli particolari: tipo di vincolo: oggetto del vincolo:			
14	Categoria di intervento prevista per gli spazi di pertinenza:			
15	Prescrizioni: - la muratura deve essere con sasso a vista.			
16	Indicazioni:			

ELEMENTI DI ANALISI E INDICAZIONI DI PROGETTO

ELEMENTI ARCHITETTONICI	CARATTERIZZANTI	DEQUALIFICANTI
MANTO DI COPERTURA		
COMIGNOLI		
ABBAINI		
SOTTOGRONDA		
TIMPANO IN LEGNO		
ELEVAZIONE IN LEGNO		
ELEVAZIONE IN MURATURA	sasso a vista	
INTONACI		
BUGNATURE		
DECORAZIONI		
AFFRESCHI		
TAMPONAMENTI LIGNEI		
BASAMENTI		
PORTONI		
PORTE		
FINESTRE		
OSCURANTI		
CORNICI		
POGGIOLI		
BALLATOI		
PARAPETTI		
SCALE		
RITONDE		
PORTICI		
TETTOIE		
BUSSOLE		
SUPERFETAZIONI		
LEGNAIE IN ADERENZA		

NOTE:

SCHEDA n° 554.1

MAPPA STORICA

ORTOFOTO



ELEMENTI SIGNIFICATIVI



Anno 2002

SCHEMA n° 555

PROVINCIA AUTONOMA DI TRENTO

COMUNE DI CANAL SAN BOVO


SCHEMA DEGLI INSEDIAMENTI STORICI

COMUNITA' DI PRIMIERO		FOGLIO DI MAPPA n°	55
COMUNE AMM.VO	CANAL SAN BOVO	NUMERO P.ED.	2989
COMUNE CATASTALE	CANAL SAN BOVO	DATA DEL RILIEVO	08-2023
LOCALITA'	PRADE	RILEVATORE	Studio S.T.A.C.C.

COROGRAFIA



ESTRATTO MAPPA scala 1:1000



ANALISI

1	Tipologia funzionale			
	Edificio residenziale	A	Edificio rurale	E
	Edificio produttivo	B	Edificio alberghiero	F
	Edificio speciale-religioso	C	Rudere	G
	Edificio pluri-funzionale	D	Edificio accessorio	H
2	Epoca di costruzione		Interventi successivi al	
	Anteriore al 1860	8	Restauro	
	Tra il 1860 e il 1940	6	Risanamento conservativo	
	Successiva al 1940	4	Ristrutturazione edilizia	
3	Tipologia architettonica storica		Permanenza dei caratteri formali tradizionali	
	Alta definizione	8	Volumetrici originali	2 1 0
	Media definizione	6	Costruttivi	2 1 0
	Bassa definizione	4	Complementari	2 1 0
	Nessuna definizione	0	Decorativi	2 1 0
5	Degrado		Grado di utilizzo	
	Nulla	X	Utilizzato	
	Medio		Sottoutilizzato	X
	Elevato		In stato di abbandono	
7	Spazi di pertinenza (se presenti)		Vincoli legislativi	
	Alta qualità			
	Media qualità	X		
	Bassa qualità			
9	Categoria di intervento del Piano Precedente		Punteggio per Categoria di Intervento	
	Ristrutturazione + ampliamento		Totale punteggio (2+3+4)	13
11	Note:			

PROGETTO

12	Categoria di intervento prevista:			
	Restauro		Ristrutturazione edilizia	X
	Risanamento conservativo		Demolizione	
13	Vincoli particolari: tipo di vincolo: oggetto del vincolo:			
14	Categoria di intervento prevista per gli spazi di pertinenza:			
15	Prescrizioni: E' ammesso il sopralzo del corpo aggregato a monte, con copertura data dal prolungamento della falda esistente del corpo principale sito a valle e con rivestimento ligneo.			
16	Indicazioni:			

ELEMENTI DI ANALISI E INDICAZIONI DI PROGETTO

ELEMENTI ARCHITETTONICI	CARATTERIZZANTI	DEQUALIFICANTI
MANTO DI COPERTURA		lamiera ondulata
COMIGNOLI		
ABBAINI		
SOTTOGRONDA		
TIMPANO IN LEGNO		
ELEVAZIONE IN LEGNO		
ELEVAZIONE IN MURATURA		
INTONACI		
BUGNATURE		
DECORAZIONI		
AFFRESCHI		
TAMPONAMENTI LIGNEI	timpano e p1	
BASAMENTI		
PORTONI		
PORTE		
FINESTRE		
OSCURANTI		
CORNICI		
POGGIOLI		
BALLATOI		
PARAPETTI		
SCALE		
RITONDE		
PORTICI		
TETTOIE		
BUSSOLE		
SUPERFETAZIONI		X
LEGNAIE IN ADERENZA		

NOTE:

MAPPA STORICA

ORTOFOTO



ELEMENTI SIGNIFICATIVI



Fotografie anno 2002



Anno 1980

PROVINCIA AUTONOMA DI TRENTO

COMUNE DI CANAL SAN BOVO

SCHEDA DEGLI INSEDIAMENTI STORICI

COMUNITA' DI PRIMIERO		FOGLIO DI MAPPA n°	55
COMUNE AMM.VO	CANAL SAN BOVO	NUMERO P.ED.	781
COMUNE CATASTALE	CANAL SAN BOVO	DATA DEL RILIEVO	08-2023
LOCALITA'	PRADE	RILEVATORE	Studio S.T.A.C.C.

COROGRAFIA	ESTRATTO MAPPA scala 1:1000
	



ANALISI

1	Tipologia funzionale						
	Edificio residenziale	A	Edificio rurale	E			
	Edificio produttivo	B	Edificio alberghiero	F			
	Edificio speciale-religioso	C	Rudere	G			
	Edificio pluri-funzionale	D	Edificio accessorio	H			
2	Epoca di costruzione		2A	Interventi successivi al			
	Anteriore al 1860	8		Restauro			
	Tra il 1860 e il 1940	6		Risanamento conservativo			
	Successiva al 1940	4		Ristrutturazione edilizia			
3	Tipologia architettonica storica		4	Permanenza dei caratteri formali tradizionali			
	Alta definizione	8		Volumetrici originali	2	1	0
	Media definizione	6		Costruttivi	2	1	0
	Bassa definizione	4		Complementari	2	1	0
	Nessuna definizione	0		Decorativi	2	1	0
5	Degrado		6	Grado di utilizzo			
	Nulla			Utilizzato			
	Medio	X		Sottoutilizzato		X	
	Elevato			In stato di abbandono			
7	Spazi di pertinenza (se presenti)		8	Vincoli legislativi			
	Alta qualità						
	Media qualità	X					
	Bassa qualità						
9	Categoria di intervento del Piano Precedente		10	Punteggio per Categoria di Intervento			
	Non presente			Totale punteggio (2+3+4)		6	
11	Note:						

PROGETTO

12	Categoria di intervento prevista:			
	Restauro		Ristrutturazione edilizia	X
	Risanamento conservativo		Demolizione	
13	Vincoli particolari: tipo di vincolo: oggetto del vincolo:			
14	Categoria di intervento prevista per gli spazi di pertinenza:			
16	Prescrizioni: - il manufatto accessorio può essere demolito e ricostruito con tipologia e parametri così come espresso nelle norme di attuazione del PRG.			
	Indicazioni:			

ELEMENTI DI ANALISI E INDICAZIONI DI PROGETTO

ELEMENTI ARCHITETTONICI	CARATTERIZZANTI	DEQUALIFICANTI
MANTO DI COPERTURA		
COMIGNOLI		
ABBAINI		
SOTTOGRONDA		
TIMPANO IN LEGNO		
ELEVAZIONE IN LEGNO	X	
ELEVAZIONE IN MURATURA		
INTONACI		
BUGNATURE		
DECORAZIONI		
AFFRESCHI		
TAMPONAMENTI LIGNEI	X	
BASAMENTI		
PORTONI		
PORTE		
FINESTRE		
OSCURANTI		
CORNICI		
POGGIOLI		
BALLATOI		
PARAPETTI		
SCALE		
RITONDE		
PORTICI		
TETTOIE		
BUSSOLE		
SUPERFETAZIONI		
LEGNAIE IN ADERENZA		

NOTE:

SCHEDA n° 555.1

MAPPA STORICA

ORTOFOTO



ELEMENTI SIGNIFICATIVI



Anno 2002

SCHEDA n° 556

PROVINCIA AUTONOMA DI TRENTO

COMUNE DI CANAL SAN BOVO

SCHEDA DEGLI INSEDIAMENTI STORICI

COMUNITA' DI PRIMIERO		FOGLIO DI MAPPA n°	55
COMUNE AMM.VO	CANAL SAN BOVO	NUMERO P.ED.	781-782
COMUNE CATASTALE	CANAL SAN BOVO	DATA DEL RILIEVO	08-2023
LOCALITA'	PRADE	RILEVATORE	Studio S.T.A.C.C.

COROGRAFIA

ESTRATTO MAPPA scala 1:1000



ANALISI

1	Tipologia funzionale			
	Edificio residenziale	A	Edificio rurale	E
	Edificio produttivo	B	Edificio alberghiero	F
	Edificio speciale-religioso	C	Rudere	G
	Edificio pluri-funzionale	D	Edificio accessorio	H
2	Epoca di costruzione		Interventi successivi al 2002	
	Anteriore al 1860	8	Restauro	
	Tra il 1860 e il 1940	6	Risanamento conservativo	X
	Successiva al 1940	4	Ristrutturazione edilizia	
3	Tipologia architettonica storica		Permanenza dei caratteri formali tradizionali	
	Alta definizione	8	Volumetrici originali	2 1 0
	Media definizione	6	Costruttivi	2 1 0
	Bassa definizione	4	Complementari	2 1 0
	Nessuna definizione	0	Decorativi	2 1 0
5	Degrado		Grado di utilizzo	
	Nulla	X	Utilizzato	X
	Medio		Sottoutilizzato	
	Elevato		In stato di abbandono	
7	Spazi di pertinenza (se presenti)		Vincoli legislativi	
	Alta qualità		8	
	Media qualità	X		
	Bassa qualità			
9	Categoria di intervento del Piano Precedente		Punteggio per Categoria di Intervento	
	Risanamento		Totale punteggio (2+3+4)	17
11	Note:			

PROGETTO

12	Categoria di intervento prevista:			
	Restauro		Ristrutturazione edilizia	
	Risanamento conservativo	X	Demolizione	
13	Vincoli particolari: tipo di vincolo: oggetto del vincolo:			
14	Categoria di intervento prevista per gli spazi di pertinenza:			
15	Prescrizioni: - mantenimento e/o riproposizione di timpani, poggioli scale e parti lignee.			
16	Indicazioni:			

ELEMENTI DI ANALISI E INDICAZIONI DI PROGETTO

ELEMENTI ARCHITETTONICI	CARATTERIZZANTI	DEQUALIFICANTI
MANTO DI COPERTURA		
COMIGNOLI		
ABBAINI	X	
SOTTOGRONDA		
TIMPANO IN LEGNO	con listelli	
ELEVAZIONE IN LEGNO		
ELEVAZIONE IN MURATURA		
INTONACI		
BUGNATURE		
DECORAZIONI		
AFFRESCHI		
TAMPONAMENTI LIGNEI		
BASAMENTI		
PORTONI		
PORTE		
FINESTRE		
OSCURANTI		
CORNICI		
POGGIOLI	X	
BALLATOI		
PARAPETTI	X	
SCALE	X	
RITONDE		
PORTICI		
TETTOIE		
BUSSOLE		
SUPERFETAZIONI	a monte	fianco est e sud
LEGNAIE IN ADERENZA	sottoscala a monte	


NOTE:

MAPPA STORICA







ORTOFOTO



ELEMENTI SIGNIFICATIVI



Anno 2002 pre risanamento



Anno 1980

SCHEDA n° 557

PROVINCIA AUTONOMA DI TRENTO

COMUNE DI CANAL SAN BOVO

SCHEDA DEGLI INSEDIAMENTI STORICI

COMUNITA' DI PRIMIERO		FOGLIO DI MAPPA n°	55
COMUNE AMM.VO	CANAL SAN BOVO	NUMERO P.ED.	784-785
COMUNE CATASTALE	CANAL SAN BOVO	DATA DEL RILIEVO	08-2023
LOCALITA'	PRADE	RILEVATORE	Studio S.T.A.C.C.

COROGRAFIA

ESTRATTO MAPPA scala 1:1000



ANALISI

1	Tipologia funzionale						
	Edificio residenziale	A	Edificio rurale	E			
	Edificio produttivo	B	Edificio alberghiero	F			
	Edificio speciale-religioso	C	Rudere	G			
	Edificio pluri-funzionale	D	Edificio accessorio	H			
2	Epoca di costruzione		2A	Interventi successivi al			
	Anteriore al 1860	8		Restauro			
	Tra il 1860 e il 1940	6		Risanamento conservativo			
	Successiva al 1940	4		Ristrutturazione edilizia			
3	Tipologia architettonica storica		4	Permanenza dei caratteri formali tradizionali			
	Alta definizione	8		Volumetrici originali	2	1	0
	Media definizione	6		Costruttivi	2	1	0
	Bassa definizione	4		Complementari	2	1	0
	Nessuna definizione	0		Decorativi	2	1	0
5	Degrado		6	Grado di utilizzo			
	Nulla	X		Utilizzato	X		
	Medio			Sottoutilizzato			
	Elevato			In stato di abbandono			
7	Spazi di pertinenza (se presenti)		8	Vincoli legislativi			
	Alta qualità						
	Media qualità	X					
	Bassa qualità						
9	Categoria di intervento del Piano Precedente		10	Punteggio per Categoria di Intervento			
	Ristrutturazione + sopraelevazione			Totale punteggio (2+3+4)	9		
11	Note:						

PROGETTO

12	Categoria di intervento prevista:			
	Restauro		Ristrutturazione edilizia	X
	Risanamento conservativo		Demolizione	
13	Vincoli particolari: tipo di vincolo: oggetto del vincolo:			
14	Categoria di intervento prevista per gli spazi di pertinenza:			
15	Prescrizioni: - non è ammesso il sopralzo della p.ed. 784.			
16	Indicazioni:			

ELEMENTI DI ANALISI E INDICAZIONI DI PROGETTO

ELEMENTI ARCHITETTONICI	CARATTERIZZANTI	DEQUALIFICANTI
MANTO DI COPERTURA		
COMIGNOLI		
ABBAINI		
SOTTOGRONDA		
TIMPANO IN LEGNO	X	
ELEVAZIONE IN LEGNO		
ELEVAZIONE IN MURATURA		
INTONACI		
BUGNATURE		
DECORAZIONI		
AFFRESCHI		
TAMPONAMENTI LIGNEI		
BASAMENTI		
PORTONI		
PORTE		
FINESTRE		
OSCURANTI		avvolgibili
CORNICI		
POGGIOLI		c.a.
BALLATOI		
PARAPETTI		ringhiera in ferro
SCALE	a valle in legno	a monte
RITONDE		
PORTICI		
TETTOIE		
BUSSOLE	a valle	con serramenti alluminio
SUPERFETAZIONI		
LEGNAIE IN ADERENZA		a valle con grigliato

NOTE:

MAPPA STORICA



ORTOFOTO



ELEMENTI SIGNIFICATIVI



Anno 2023



Anno 2002



Anno 1980



SCHEDA n° 558

PROVINCIA AUTONOMA DI TRENTO

COMUNE DI CANAL SAN BOVO

SCHEDA DEGLI INSEDIAMENTI STORICI

COMUNITA' DI PRIMIERO		FOGLIO DI MAPPA n°	55
COMUNE AMM.VO	CANAL SAN BOVO	NUMERO P.ED.	1945
COMUNE CATASTALE	CANAL SAN BOVO	DATA DEL RILIEVO	07-2023
LOCALITA'	PRADE	RILEVATORE	Studio S.T.A.C.C.

COROGRAFIA



ESTRATTO MAPPA scala 1:1000



ANALISI

1	Tipologia funzionale						
	Edificio residenziale	A	Edificio rurale	E			
	Edificio produttivo	B	Edificio alberghiero	F			
	Edificio speciale-religioso	C	Rudere	G			
	Edificio pluri-funzionale	D	Edificio accessorio	H			
2	Epoca di costruzione		2A	Interventi successivi al			
	Anteriore al 1860	8		Restauro			
	Tra il 1860 e il 1940	6		Risanamento conservativo			
	Successiva al 1940	4		Ristrutturazione edilizia			
3	Tipologia architettonica storica		4	Permanenza dei caratteri formali tradizionali			
	Alta definizione	8		Volumetrici originali	2	1	0
	Media definizione	6		Costruttivi	2	1	0
	Bassa definizione	4		Complementari	2	1	0
	Nessuna definizione	0		Decorativi	2	1	0
5	Degrado		6	Grado di utilizzo			
	Nulla	X		Utilizzato			
	Medio			Sottoutilizzato			
	Elevato			In stato di abbandono			
7	Spazi di pertinenza (se presenti)		8	Vincoli legislativi			
	Alta qualità						
	Media qualità	X					
	Bassa qualità						
9	Categoria di intervento del Piano Precedente		10	Punteggio per Categoria di Intervento			
	Ristrutturazione			Totale punteggio (2+3+4)	11		
11	Note:						

PROGETTO

12	Categoria di intervento prevista:			
	Restauro		Ristrutturazione edilizia	X
	Risanamento conservativo		Demolizione	
13	Vincoli particolari: tipo di vincolo: oggetto del vincolo:			
14	Categoria di intervento prevista per gli spazi di pertinenza:			
15	Prescrizioni:			
16	Indicazioni:			

ELEMENTI DI ANALISI E INDICAZIONI DI PROGETTO

ELEMENTI ARCHITETTONICI	CARATTERIZZANTI	DEQUALIFICANTI
MANTO DI COPERTURA		
COMIGNOLI		
ABBAINI		
SOTTOGRONDA		
TIMPANO IN LEGNO		
ELEVAZIONE IN LEGNO		
ELEVAZIONE IN MURATURA		
INTONACI		
BUGNATURE		
DECORAZIONI		
AFFRESCHI		
TAMPONAMENTI LIGNEI		
BASAMENTI	X	
PORTONI		
PORTE		
FINESTRE	forometrie	
OSCURANTI		
CORNICI		
POGGIOLI		
BALLATOI		
PARAPETTI		
SCALE		
RITONDE		
PORTICI		
TETTOIE		
BUSSOLE		
SUPERFETAZIONI	X	
LEGNAIE IN ADERENZA		

NOTE:

MAPPA STORICA

ORTOFOTO



ELEMENTI SIGNIFICATIVI



Fotografie anno 2002



Anno 1980




PROVINCIA AUTONOMA DI TRENTO

COMUNE DI CANAL SAN BOVO

SCHEDA DEGLI INSEDIAMENTI STORICI

COMUNITA' DI PRIMIERO		FOGLIO DI MAPPA n°	55
COMUNE AMM.VO	CANAL SAN BOVO	NUMERO P.ED.	su p.ed. 1945
COMUNE CATASTALE	CANAL SAN BOVO	DATA DEL RILIEVO	07-2023
LOCALITA'	PRADE	RILEVATORE	Studio S.T.A.C.C.

COROGRAFIA	ESTRATTO MAPPA scala 1:1000
	



ANALISI

1	Tipologia funzionale			
	Edificio residenziale	A	Edificio rurale	E
	Edificio produttivo	B	Edificio alberghiero	F
	Edificio speciale-religioso	C	Rudere	G
	Edificio pluri-funzionale	D	Edificio accessorio	H
2	Epoca di costruzione		Interventi successivi al	
	Anteriore al 1860	8	Restauro	
	Tra il 1860 e il 1940	6	Risanamento conservativo	
	Successiva al 1940	4	Ristrutturazione edilizia	
3	Tipologia architettonica storica		Permanenza dei caratteri formali tradizionali	
	Alta definizione	8	Volumetrici originali	2 1 0
	Media definizione	6	Costruttivi	2 1 0
	Bassa definizione	4	Complementari	2 1 0
	Nessuna definizione	0	Decorativi	2 1 0
5	Degrado		Grado di utilizzo	
	Nulla	X	Utilizzato	X
	Medio		Sottoutilizzato	
	Elevato		In stato di abbandono	
7	Spazi di pertinenza (se presenti)		Vincoli legislativi	
	Alta qualità			
	Media qualità	X		
	Bassa qualità			
9	Categoria di intervento del Piano Precedente		Punteggio per Categoria di Intervento	
	Non presente		Totale punteggio (2+3+4)	6
11	Note:			

PROGETTO

12	Categoria di intervento prevista:			
	Restauro		Ristrutturazione edilizia	X
	Risanamento conservativo		Demolizione	
13	Vincoli particolari: tipo di vincolo: oggetto del vincolo:			
14	Categoria di intervento prevista per gli spazi di pertinenza:			
15	Prescrizioni: Il manufatto accessorio può essere demolito e ricostruito con tipologia e parametri così come espressi nelle norme di attuazione del PRG.			
16	Indicazioni:			

ELEMENTI DI ANALISI E INDICAZIONI DI PROGETTO

ELEMENTI ARCHITETTONICI	CARATTERIZZANTI	DEQUALIFICANTI
MANTO DI COPERTURA		
COMIGNOLI		
ABBAINI		
SOTTOGRONDA		
TIMPANO IN LEGNO		
ELEVAZIONE IN LEGNO	X	
ELEVAZIONE IN MURATURA		
INTONACI		
BUGNATURE		
DECORAZIONI		
AFFRESCHI		
TAMPONAMENTI LIGNEI	grigliato	
BASAMENTI	X	
PORTONI		
PORTE		
FINESTRE		
OSCURANTI		
CORNICI		
POGGIOLI		
BALLATOI		
PARAPETTI		
SCALE		
RITONDE		
PORTICI		
TETTOIE		
BUSSOLE		
SUPERFETAZIONI		
LEGNAIE IN ADERENZA		

NOTE:

SCHEDA n° 558.1

MAPPA STORICA



ORTOFOTO



ELEMENTI SIGNIFICATIVI

PROVINCIA AUTONOMA DI TRENTO

COMUNE DI CANAL SAN BOVO

SCHEDA DEGLI INSEDIAMENTI STORICI

COMUNITA' DI PRIMIERO		FOGLIO DI MAPPA n°	55
COMUNE AMM.VO	CANAL SAN BOVO	NUMERO P.ED.	su p.ed. 1945
COMUNE CATASTALE	CANAL SAN BOVO	DATA DEL RILIEVO	07-2023
LOCALITA'	PRADE	RILEVATORE	Studio S.T.A.C.C.

COROGRAFIA	ESTRATTO MAPPA scala 1:1000
	



ANALISI

1	Tipologia funzionale						
	Edificio residenziale	A	Edificio rurale	E			
	Edificio produttivo	B	Edificio alberghiero	F			
	Edificio speciale-religioso	C	Rudere	G			
	Edificio pluri-funzionale	D	Edificio accessorio	H			
2	Epoca di costruzione		2A	Interventi successivi al			
	Anteriore al 1860	8		Restauro			
	Tra il 1860 e il 1940	6		Risanamento conservativo			
	Successiva al 1940	4		Ristrutturazione edilizia			
3	Tipologia architettonica storica		4	Permanenza dei caratteri formali tradizionali			
	Alta definizione	8		Volumetrici originali	2	1	0
	Media definizione	6		Costruttivi	2	1	0
	Bassa definizione	4		Complementari	2	1	0
	Nessuna definizione	0		Decorativi	2	1	0
5	Degrado		6	Grado di utilizzo			
	Nulla	X		Utilizzato			
	Medio			Sottoutilizzato			
	Elevato			In stato di abbandono			
7	Spazi di pertinenza (se presenti)		8	Vincoli legislativi			
	Alta qualità						
	Media qualità	X					
	Bassa qualità						
9	Categoria di intervento del Piano Precedente		10	Punteggio per Categoria di Intervento			
	Ristrutturazione			Totale punteggio (2+3+4)	6		
11	Note:						

PROGETTO

12	Categoria di intervento prevista:			
	Restauro		Ristrutturazione edilizia	X
	Risanamento conservativo		Demolizione	
13	Vincoli particolari: tipo di vincolo: oggetto del vincolo:			
14	Categoria di intervento prevista per gli spazi di pertinenza:			
15	Prescrizioni:			
16	Indicazioni:			

ELEMENTI DI ANALISI E INDICAZIONI DI PROGETTO

ELEMENTI ARCHITETTONICI	CARATTERIZZANTI	DEQUALIFICANTI
MANTO DI COPERTURA		
COMIGNOLI		
ABBAINI		
SOTTOGRONDA		
TIMPANO IN LEGNO		
ELEVAZIONE IN LEGNO		
ELEVAZIONE IN MURATURA		
INTONACI		
BUGNATURE		
DECORAZIONI		
AFFRESCHI		
TAMPONAMENTI LIGNEI		
BASAMENTI		
PORTONI		
PORTE		
FINESTRE		
OSCURANTI		
CORNICI		
POGGIOLI		
BALLATOI		
PARAPETTI		ringhiera in Fe
SCALE		c.a.
RITONDE		
PORTICI		
TETTOIE		
BUSSOLE		
SUPERFETAZIONI		
LEGNAIE IN ADERENZA		

NOTE:

MAPPA STORICA



ORTOFOTO



ELEMENTI SIGNIFICATIVI



Anno 2023



Anno 2002



SCHEDA n° 559

PROVINCIA AUTONOMA DI TRENTO

COMUNE DI CANAL SAN BOVO


SCHEDA DEGLI INSEDIAMENTI STORICI

COMUNITA' DI PRIMIERO		FOGLIO DI MAPPA n°	55
COMUNE AMM.VO	CANAL SAN BOVO	NUMERO P.ED.	2089-2356
COMUNE CATASTALE	CANAL SAN BOVO	DATA DEL RILIEVO	07-2023
LOCALITA'	PRADE	RILEVATORE	Studio S.T.A.C.C.

COROGRAFIA



ESTRATTO MAPPA scala 1:1000



ANALISI

1	Tipologia funzionale						
	Edificio residenziale	A	Edificio rurale	E			
	Edificio produttivo	B	Edificio alberghiero	F			
	Edificio speciale-religioso	C	Rudere	G			
	Edificio pluri-funzionale	D	Edificio accessorio	H			
2	Epoca di costruzione		2A	Interventi successivi al			
	Anteriore al 1860	8		Restauro			
	Tra il 1860 e il 1940	6		Risanamento conservativo			
	Successiva al 1940	4		Ristrutturazione edilizia			
3	Tipologia architettonica storica		4	Permanenza dei caratteri formali tradizionali			
	Alta definizione	8		Volumetrici originali	2	1	0
	Media definizione	6		Costruttivi	2	1	0
	Bassa definizione	4		Complementari	2	1	0
	Nessuna definizione	0		Decorativi	2	1	0
5	Degrado		6	Grado di utilizzo			
	Nulla	X		Utilizzato			
	Medio			Sottoutilizzato	X		
	Elevato			In stato di abbandono			
7	Spazi di pertinenza (se presenti)		8	Vincoli legislativi			
	Alta qualità						
	Media qualità	X					
	Bassa qualità						
9	Categoria di intervento del Piano Precedente		10	Punteggio per Categoria di Intervento			
	Risanamento			Totale punteggio (2+3+4)	16		
11	Note:						

PROGETTO

12	Categoria di intervento prevista:					
	Restauro		Ristrutturazione edilizia			
	Risanamento conservativo	X	Demolizione			
13	Vincoli particolari: tipo di vincolo: oggetto del vincolo:					
14	Categoria di intervento prevista per gli spazi di pertinenza:					
15	Prescrizioni: - mantenimento e/o riproposizione di ballatoi e listelli su fori; - mantenimento dei fori arcuati.					
16	Indicazioni:					

ELEMENTI DI ANALISI E INDICAZIONI DI PROGETTO

ELEMENTI ARCHITETTONICI	CARATTERIZZANTI	DEQUALIFICANTI
MANTO DI COPERTURA		lamiera ondulata
COMIGNOLI		
ABBAINI		
SOTTOGRONDA		
TIMPANO IN LEGNO		
ELEVAZIONE IN LEGNO		
ELEVAZIONE IN MURATURA		
INTONACI		
BUGNATURE		
DECORAZIONI		
AFFRESCHI		
TAMPONAMENTI LIGNEI		
BASAMENTI		
PORTONI		
PORTE		
FINESTRE	arcuate	
OSCURANTI		
CORNICI		
POGGIOLI		
BALLATOI	X	
PARAPETTI		
SCALE		
RITONDE		
PORTICI		
TETTOIE		
BUSSOLE		
SUPERFETAZIONI	a monte	
LEGNAIE IN ADERENZA		X

NOTE:

MAPPA STORICA



ORTOFOTO




ELEMENTI SIGNIFICATIVI



Fotografia anno 2002



Anno 1980



PROVINCIA AUTONOMA DI TRENTO

COMUNE DI CANAL SAN BOVO

SCHEDA DEGLI INSEDIAMENTI STORICI

COMUNITA' DI PRIMIERO		FOGLIO DI MAPPA n°	55
COMUNE AMM.VO	CANAL SAN BOVO	NUMERO P.ED.	p.f. 5054/4
COMUNE CATASTALE	CANAL SAN BOVO	DATA DEL RILIEVO	07-2023
LOCALITA'	PRADE	RILEVATORE	Studio S.T.A.C.C.

COROGRAFIA	ESTRATTO MAPPA scala 1:1000
	



ANALISI

1	Tipologia funzionale						
	Edificio residenziale	A	Edificio rurale	E			
	Edificio produttivo	B	Edificio alberghiero	F			
	Edificio speciale-religioso	C	Rudere	G			
	Edificio pluri-funzionale	D	Edificio accessorio	H			
2	Epoca di costruzione		2A	Interventi successivi al			
	Anteriore al 1860	8		Restauro			
	Tra il 1860 e il 1940	6		Risanamento conservativo			
	Successiva al 1940	4		Ristrutturazione edilizia			
3	Tipologia architettonica storica		4	Permanenza dei caratteri formali tradizionali			
	Alta definizione	8		Volumetrici originali	2	1	0
	Media definizione	6		Costruttivi	2	1	0
	Bassa definizione	4		Complementari	2	1	0
	Nessuna definizione	0		Decorativi	2	1	0
5	Degrado		6	Grado di utilizzo			
	Nulla	X		Utilizzato			
	Medio			Sottoutilizzato			
	Elevato			In stato di abbandono			
7	Spazi di pertinenza (se presenti)		8	Vincoli legislativi			
	Alta qualità						
	Media qualità	X					
	Bassa qualità						
9	Categoria di intervento del Piano Precedente		10	Punteggio per Categoria di Intervento			
	Non presente			Totale punteggio (2+3+4)	6		
11	Note:						

PROGETTO

12	Categoria di intervento prevista:			
	Restauro		Ristrutturazione edilizia	X
	Risanamento conservativo		Demolizione	
13	Vincoli particolari: tipo di vincolo: oggetto del vincolo:			
14	Categoria di intervento prevista per gli spazi di pertinenza:			
15	Prescrizioni: Il manufatto adibito a "legnaia" può essere demolito e ricostruito con tipologia e parametri espressi nelle Norme di Attuazione del PRG.			
16	Indicazioni:			

ELEMENTI DI ANALISI E INDICAZIONI DI PROGETTO

ELEMENTI ARCHITETTONICI	CARATTERIZZANTI	DEQUALIFICANTI
MANTO DI COPERTURA		
COMIGNOLI		
ABBAINI		
SOTTOGRONDA		
TIMPANO IN LEGNO		
ELEVAZIONE IN LEGNO	X	
ELEVAZIONE IN MURATURA		
INTONACI		
BUGNATURE		
DECORAZIONI		
AFFRESCHI		
TAMPONAMENTI LIGNEI	grigliato	
BASAMENTI	assito	
PORTONI		
PORTE		
FINESTRE		
OSCURANTI		
CORNICI		
POGGIOLI		
BALLATOI		
PARAPETTI		
SCALE		
RITONDE		
PORTICI		
TETTOIE		
BUSSOLE		
SUPERFETAZIONI		
LEGNAIE IN ADERENZA		

NOTE:

struttura lignea di ridotte dimensioni

SCHEDA n° 559.1

MAPPA STORICA

ORTOFOTO



ELEMENTI SIGNIFICATIVI

SCHEDA n° 560

PROVINCIA AUTONOMA DI TRENTO

COMUNE DI CANAL SAN BOVO

SCHEDA DEGLI INSEDIAMENTI STORICI

COMUNITA' DI PRIMIERO		FOGLIO DI MAPPA n°	55
COMUNE AMM.VO	CANAL SAN BOVO	NUMERO P.ED.	2242 e sulla p.f. 5058
COMUNE CATASTALE	CANAL SAN BOVO	DATA DEL RILIEVO	07-2023
LOCALITA'	PRADE	RILEVATORE	Studio S.T.A.C.C.

COROGRAFIA



ESTRATTO MAPPA scala 1:1000



ANALISI

1	Tipologia funzionale			
	Edificio residenziale	A	Edificio rurale	E
	Edificio produttivo	B	Edificio alberghiero	F
	Edificio speciale-religioso	C	Rudere	G
	Edificio pluri-funzionale	D	Edificio accessorio	H
2	Epoca di costruzione		Interventi successivi al	
	Anteriore al 1860	8	Restauro	
	Tra il 1860 e il 1940	6	Risanamento conservativo	
	Successiva al 1940	4	Ristrutturazione edilizia	
3	Tipologia architettonica storica		Permanenza dei caratteri formali tradizionali	
	Alta definizione	8	Volumetrici originali	2 1 0
	Media definizione	6	Costruttivi	2 1 0
	Bassa definizione	4	Complementari	2 1 0
	Nessuna definizione	0	Decorativi	2 1 0
5	Degrado		Grado di utilizzo	
	Nulla	X	Utilizzato	X
	Medio		Sottoutilizzato	
	Elevato		In stato di abbandono	
7	Spazi di pertinenza (se presenti)		Vincoli legislativi	
	Alta qualità			
	Media qualità	X		
	Bassa qualità			
9	Categoria di intervento del Piano Precedente		Punteggio per Categoria di Intervento	
	Risanamento		Totale punteggio (2+3+4)	18
11	Note:			

PROGETTO

12	Categoria di intervento prevista:			
	Restauro		Ristrutturazione edilizia	
	Risanamento conservativo	X	Demolizione	
13	Vincoli particolari: tipo di vincolo: oggetto del vincolo:			
14	Categoria di intervento prevista per gli spazi di pertinenza:			
15	Prescrizioni: - mantenimento e/o riproposizione di timpani,tamponamenti e ballatoio in legno; - mantenimento delle finestre arcuate.			
16	Indicazioni:			

ELEMENTI DI ANALISI E INDICAZIONI DI PROGETTO

ELEMENTI ARCHITETTONICI	CARATTERIZZANTI	DEQUALIFICANTI
MANTO DI COPERTURA		
COMIGNOLI		
ABBAINI		
SOTTOGRONDA		
TIMPANO IN LEGNO	X	
ELEVAZIONE IN LEGNO		
ELEVAZIONE IN MURATURA	parte con sasso a vista	
INTONACI		
BUGNATURE		
DECORAZIONI		
AFFRESCHI		
TAMPONAMENTI LIGNEI	X	
BASAMENTI		
PORTONI		
PORTE		
FINESTRE	arcuate	
OSCURANTI		
CORNICI		
POGGIOLI		
BALLATOI	X	
PARAPETTI		
SCALE		
RITONDE		
PORTICI		
TETTOIE		
BUSSOLE		
SUPERFETAZIONI	garage	
LEGNAIE IN ADERENZA	X	

NOTE:

MAPPA STORICA

ORTOFOTO



ELEMENTI SIGNIFICATIVI



Fotografie anno 2002



Anno 1980



SCHEDA n° 561

PROVINCIA AUTONOMA DI TRENTO

COMUNE DI CANAL SAN BOVO

SCHEDA DEGLI INSEDIAMENTI STORICI

COMUNITA' DI PRIMIERO		FOGLIO DI MAPPA n°	55
COMUNE AMM.VO	CANAL SAN BOVO	NUMERO P.ED.	772-774-775/1-/2
COMUNE CATASTALE	CANAL SAN BOVO	DATA DEL RILIEVO	08-2023
LOCALITA'	PRADE	RILEVATORE	Studio S.T.A.C.C.

COROGRAFIA



ESTRATTO MAPPA scala 1:1000



FACCIATA IN ADERENZA



ANALISI

1	Tipologia funzionale						
	Edificio residenziale	A	Edificio rurale	E			
	Edificio produttivo	B	Edificio alberghiero	F			
	Edificio speciale-religioso	C	Rudere	G			
	Edificio pluri-funzionale	D	Edificio accessorio	H			
2	Epoca di costruzione		2A	Interventi successivi al			
	Anteriore al 1860	8		Restauro			
	Tra il 1860 e il 1940	6		Risanamento conservativo			
	Successiva al 1940	4		Ristrutturazione edilizia			
3	Tipologia architettonica storica		4	Permanenza dei caratteri formali tradizionali			
	Alta definizione	8		Volumetrici originali	2	1	0
	Media definizione	6		Costruttivi	2	1	0
	Bassa definizione	4		Complementari	2	1	0
	Nessuna definizione	0		Decorativi	2	1	0
5	Degrado		6	Grado di utilizzo			
	Nulla			Utilizzato			
	Medio	X		Sottoutilizzato		X	
	Elevato			In stato di abbandono			
7	Spazi di pertinenza (se presenti)		8	Vincoli legislativi			
	Alta qualità						
	Media qualità	X					
	Bassa qualità						
9	Categoria di intervento del Piano Precedente		10	Punteggio per Categoria di Intervento			
	Risanamento			Totale punteggio (2+3+4)	15		
11	Note:						

PROGETTO

12	Categoria di intervento prevista:					
	Restauro		Ristrutturazione edilizia			
	Risanamento conservativo	X	Demolizione			
13	Vincoli particolari: tipo di vincolo: oggetto del vincolo:					
14	Categoria di intervento prevista per gli spazi di pertinenza:					
15	Prescrizioni: - mantenimento delle porzioni con sasso a vista e del portico; - mantenimento e/o riproposizione di timpani, tamponamenti e parti lignee.					
16	Indicazioni:					

ELEMENTI DI ANALISI E INDICAZIONI DI PROGETTO

ELEMENTI ARCHITETTONICI	CARATTERIZZANTI	DEQUALIFICANTI
MANTO DI COPERTURA		
COMIGNOLI		
ABBAINI		
SOTTOGRONDA		
TIMPANO IN LEGNO	X	
ELEVAZIONE IN LEGNO		
ELEVAZIONE IN MURATURA	parti con sasso a vista	
INTONACI		
BUGNATURE		
DECORAZIONI		
AFFRESCHI		
TAMPONAMENTI LIGNEI	X	
BASAMENTI		
PORTONI		
PORTE		
FINESTRE		
OSCURANTI		
CORNICI		
POGGIOLI		
BALLATOI		
PARAPETTI		
SCALE		
RITONDE		
PORTICI	monte-valle	
TETTOIE		
BUSSOLE		
SUPERFETAZIONI		
LEGNAIE IN ADERENZA		

NOTE:

MAPPA STORICA

ORTOFOTO



ELEMENTI SIGNIFICATIVI



Anno 2023 portico passante valle - monte



Anno 2002

SCHEDA n° 562

PROVINCIA AUTONOMA DI TRENTO

COMUNE DI CANAL SAN BOVO

SCHEDA DEGLI INSEDIAMENTI STORICI

COMUNITA' DI PRIMIERO		FOGLIO DI MAPPA n°	55
COMUNE AMM.VO	CANAL SAN BOVO	NUMERO P.ED.	770-771/1-/2
COMUNE CATASTALE	CANAL SAN BOVO	DATA DEL RILIEVO	08-2023
LOCALITA'	PRADE	RILEVATORE	Studio S.T.A.C.C.

COROGRAFIA

ESTRATTO MAPPA scala 1:1000



FACCIATA IN ADERENZA



ANALISI

1	Tipologia funzionale			
	Edificio residenziale	A	Edificio rurale	E
	Edificio produttivo	B	Edificio alberghiero	F
	Edificio speciale-religioso	C	Rudere	G
	Edificio pluri-funzionale	D	Edificio accessorio	H
2	Epoca di costruzione		Interventi successivi al	
	Anteriore al 1860	8	Restauro	
	Tra il 1860 e il 1940	6	Risanamento conservativo	
	Successiva al 1940	4	Ristrutturazione edilizia	
3	Tipologia architettonica storica		Permanenza dei caratteri formali tradizionali	
	Alta definizione	8	Volumetrici originali	2 1 0
	Media definizione	6	Costruttivi	2 1 0
	Bassa definizione	4	Complementari	2 1 0
	Nessuna definizione	0	Decorativi	2 1 0
5	Degrado		Grado di utilizzo	
	Nulla		Utilizzato	
	Medio	X	Sottoutilizzato	
	Elevato		In stato di abbandono	
7	Spazi di pertinenza (se presenti)		Vincoli legislativi	
	Alta qualità		BENE SOTTOPOSTO A TUTELA STORICO ARTISTICA	
	Media qualità	X	AI SENSI DELL' ART. 11 COMMA 1 D.L. 22.01.2004 n° 42	
	Bassa qualità			
9	Categoria di intervento del Piano Precedente		Punteggio per Categoria di Intervento	
	Risanamento		Totale punteggio (2+3+4)	17
11	Note:			

PROGETTO

12	Categoria di intervento prevista:			
	Restauro		Ristrutturazione edilizia	
	Risanamento conservativo	X	Demolizione	
13	Vincoli particolari: tipo di vincolo: oggetto del vincolo:			
14	Categoria di intervento prevista per gli spazi di pertinenza:			
15	Prescrizioni: - mantenimento delle porzioni con sasso a vista e delle ritonde; - mantenimento e/o riproposizione di timpani, tamponamenti, ballatoi e poggiali in legno.			
	Indicazioni:			
16				

ELEMENTI DI ANALISI E INDICAZIONI DI PROGETTO

ELEMENTI ARCHITETTONICI	CARATTERIZZANTI	DEQUALIFICANTI
MANTO DI COPERTURA		
COMIGNOLI		
ABBAINI	X	
SOTTOGRONDA		
TIMPANO IN LEGNO	X	
ELEVAZIONE IN LEGNO		
ELEVAZIONE IN MURATURA	porzione con sasso a vista	
INTONACI		
BUGNATURE		
DECORAZIONI		
AFFRESCHI		
TAMPONAMENTI LIGNEI		
BASAMENTI		
PORTONI		
PORTE		
FINESTRE		
OSCURANTI		
CORNICI		
POGGIOLI	legno	
BALLATOI		
PARAPETTI	paletti alla trentina	
SCALE	legno	
RITONDE	X	
PORTICI		
TETTOIE		
BUSSOLE		
SUPERFETAZIONI		
LEGNAIE IN ADERENZA		

NOTE:

MAPPA STORICA



ORTOFOTO



ELEMENTI SIGNIFICATIVI



Iscrizione
a monte


PRADE
FRAZIONE DI CANALE
DISTRETTO DI PRIMIERO
CIRCOLO DI TRENTO




Anno 2023




Anno 1980



Anno 2023



Anno 1980



PROVINCIA AUTONOMA DI TRENTO

COMUNE DI CANAL SAN BOVO

SCHEDA DEGLI INSEDIAMENTI STORICI

COMUNITA' DI PRIMIERO		FOGLIO DI MAPPA n°	55
COMUNE AMM.VO	CANAL SAN BOVO	NUMERO P.ED.	p.f. 4852/2
COMUNE CATASTALE	CANAL SAN BOVO	DATA DEL RILIEVO	08-2023
LOCALITA'	PRADE	RILEVATORE	Studio S.T.A.C.C.

COROGRAFIA	ESTRATTO MAPPA scala 1:1000
	



ANALISI

1	Tipologia funzionale						
	Edificio residenziale	A	Edificio rurale	E			
	Edificio produttivo	B	Edificio alberghiero	F			
	Edificio speciale-religioso	C	Rudere	G			
	Edificio pluri-funzionale	D	Edificio accessorio	H			
2	Epoca di costruzione		2A	Interventi successivi al			
	Anteriore al 1860	8		Restauro			
	Tra il 1860 e il 1940	6		Risanamento conservativo			
	Successiva al 1940	4		Ristrutturazione edilizia			
3	Tipologia architettonica storica		4	Permanenza dei caratteri formali tradizionali			
	Alta definizione	8		Volumetrici originali	2	1	0
	Media definizione	6		Costruttivi	2	1	0
	Bassa definizione	4		Complementari	2	1	0
	Nessuna definizione	0		Decorativi	2	1	0
5	Degrado		6	Grado di utilizzo			
	Nulla	X		Utilizzato			
	Medio			Sottoutilizzato		X	
	Elevato			In stato di abbandono			
7	Spazi di pertinenza (se presenti)		8	Vincoli legislativi			
	Alta qualità						
	Media qualità						
	Bassa qualità						
9	Categoria di intervento del Piano Precedente		10	Punteggio per Categoria di Intervento			
	Ristrutturazione			Totale punteggio (2+3+4)		6	
11	Note:						

PROGETTO

12	Categoria di intervento prevista:			
	Restauro		Ristrutturazione edilizia	X
	Risanamento conservativo		Demolizione	
13	Vincoli particolari: tipo di vincolo: oggetto del vincolo:			
14	Categoria di intervento prevista per gli spazi di pertinenza:			
15	Prescrizioni: Il manufatto accessorio può essere demolito e ricostruito con tipologia e parametri così come espressi nelle Norme di Attuazione del PRG.			
16	Indicazioni:			

ELEMENTI DI ANALISI E INDICAZIONI DI PROGETTO

ELEMENTI ARCHITETTONICI	CARATTERIZZANTI	DEQUALIFICANTI
MANTO DI COPERTURA		
COMIGNOLI		
ABBAINI		
SOTTOGRONDA		
TIMPANO IN LEGNO		
ELEVAZIONE IN LEGNO	X	
ELEVAZIONE IN MURATURA		
INTONACI		
BUGNATURE		
DECORAZIONI		
AFFRESCHI		
TAMPONAMENTI LIGNEI	assito	
BASAMENTI		
PORTONI		
PORTE		
FINESTRE		
OSCURANTI		
CORNICI		
POGGIOLI		
BALLATOI		
PARAPETTI		
SCALE		
RITONDE		
PORTICI		
TETTOIE		
BUSSOLE		
SUPERFETAZIONI		
LEGNAIE IN ADERENZA		

NOTE:

SCHEDA n° 562.1

MAPPA STORICA



ORTOFOTO



ELEMENTI SIGNIFICATIVI



Anno 2002

SCHEDA n° 563

PROVINCIA AUTONOMA DI TRENTO

COMUNE DI CANAL SAN BOVO

SCHEDA DEGLI INSEDIAMENTI STORICI

COMUNITA' DI PRIMIERO		FOGLIO DI MAPPA n°	55
COMUNE AMM.VO	CANAL SAN BOVO	NUMERO P.ED.	776
COMUNE CATASTALE	CANAL SAN BOVO	DATA DEL RILIEVO	08-2023
LOCALITA'	PRADE	RILEVATORE	Studio S.T.A.C.C.

COROGRAFIA

ESTRATTO MAPPA scala 1:1000



ANALISI

1	Tipologia funzionale			
	Edificio residenziale	A	Edificio rurale	E
	Edificio produttivo	B	Edificio alberghiero	F
	Edificio speciale-religioso	C	Rudere	G
	Edificio pluri-funzionale	D	Edificio accessorio	H
2	Epoca di costruzione		2A	
	Anteriore al 1860	8	Interventi successivi al	
	Tra il 1860 e il 1940	6	Restauro	
	Successiva al 1940	4	Risanamento conservativo	
3	Tipologia architettonica storica		4	
	Alta definizione	8	Permanenza dei caratteri formali tradizionali	
	Media definizione	6	Volumetrici originali	2 1 0
	Bassa definizione	4	Costruttivi	2 1 0
	Nessuna definizione	0	Complementari	2 1 0
5	Degrado		6	
	Nulla	X	Grado di utilizzo	
	Medio		Utilizzato	
	Elevato		Sottoutilizzato	
7	Spazi di pertinenza (se presenti)		8	
	Alta qualità		Vincoli legislativi	
	Media qualità	X		
	Bassa qualità			
9	Categoria di intervento del Piano Precedente		10	
	Ristrutturazione		Punteggio per Categoria di Intervento	
11			Totale punteggio (2+3+4)	
			13	
Note:				

PROGETTO

12	Categoria di intervento prevista:			
	Restauro		Ristrutturazione edilizia	X
	Risanamento conservativo		Demolizione	
13	Vincoli particolari: tipo di vincolo: oggetto del vincolo:			
14	Categoria di intervento prevista per gli spazi di pertinenza:			
15	Prescrizioni:			
16	Indicazioni:			

ELEMENTI DI ANALISI E INDICAZIONI DI PROGETTO

ELEMENTI ARCHITETTONICI	CARATTERIZZANTI	DEQUALIFICANTI
MANTO DI COPERTURA		
COMIGNOLI		
ABBAINI		X
SOTTOGRONDA		
TIMPANO IN LEGNO		
ELEVAZIONE IN LEGNO		
ELEVAZIONE IN MURATURA		
INTONACI		
BUGNATURE		
DECORAZIONI	marcapiano	
AFFRESCHI		
TAMPONAMENTI LIGNEI		
BASAMENTI		X
PORTONI		
PORTE		
FINESTRE		
OSCURANTI		
CORNICI		
POGGIOLI	X	c.a.
BALLATOI		
PARAPETTI	X	
SCALE	legno	
RITONDE		
PORTICI		
TETTOIE		a valle
BUSSOLE		
SUPERFETAZIONI	X	
LEGNAIE IN ADERENZA		

NOTE:

MAPPA STORICA

ORTOFOTO



ELEMENTI SIGNIFICATIVI



Anno 2002



Anno 1980



SCHEDA n° 564

PROVINCIA AUTONOMA DI TRENTO

COMUNE DI CANAL SAN BOVO


SCHEDA DEGLI INSEDIAMENTI STORICI

COMUNITA' DI PRIMIERO		FOGLIO DI MAPPA n°	55
COMUNE AMM.VO	CANAL SAN BOVO	NUMERO P.ED.	2277
COMUNE CATASTALE	CANAL SAN BOVO	DATA DEL RILIEVO	08-2023
LOCALITA'	PRADE	RILEVATORE	Studio S.T.A.C.C.

COROGRAFIA



ESTRATTO MAPPA scala 1:1000



ANALISI

1	Tipologia funzionale			
	Edificio residenziale	A	Edificio rurale	E
	Edificio produttivo	B	Edificio alberghiero	F
	Edificio speciale-religioso	C	Rudere	G
	Edificio pluri-funzionale	D	Edificio accessorio	H
2	Epoca di costruzione		Interventi successivi al	
	Anteriore al 1860	8	Restauro	
	Tra il 1860 e il 1940	6	Risanamento conservativo	
	Successiva al 1940	4	Ristrutturazione edilizia	
3	Tipologia architettonica storica		Permanenza dei caratteri formali tradizionali	
	Alta definizione	8	Volumetrici originali	2 1 0
	Media definizione	6	Costruttivi	2 1 0
	Bassa definizione	4	Complementari	2 1 0
	Nessuna definizione	0	Decorativi	2 1 0
5	Degrado		Grado di utilizzo	
	Nulla	X	Utilizzato	X
	Medio		Sottoutilizzato	
	Elevato		In stato di abbandono	
7	Spazi di pertinenza (se presenti)		Vincoli legislativi	
	Alta qualità			
	Media qualità	X		
	Bassa qualità			
9	Categoria di intervento del Piano Precedente		Punteggio per Categoria di Intervento	
	Risanamento		Totale punteggio (2+3+4)	15
11	Note:			

PROGETTO

12	Categoria di intervento prevista:			
	Restauro		Ristrutturazione edilizia	
	Risanamento conservativo	X	Demolizione	
13	Vincoli particolari: tipo di vincolo: oggetto del vincolo:			
14	Categoria di intervento prevista per gli spazi di pertinenza:			
15	Prescrizioni: - mantenimento e/o riproposizione della parte superiore in legno, dei fori arcuati e con listelli, del ballatoio e poggiatesta ligneo con parapetto in paletti.			
16	Indicazioni:			

ELEMENTI DI ANALISI E INDICAZIONI DI PROGETTO

ELEMENTI ARCHITETTONICI	CARATTERIZZANTI	DEQUALIFICANTI
MANTO DI COPERTURA		
COMIGNOLI		
ABBAINI		
SOTTOGRONDA		
TIMPANO IN LEGNO	X	
ELEVAZIONE IN LEGNO	P1	
ELEVAZIONE IN MURATURA		
INTONACI		
BUGNATURE		
DECORAZIONI		
AFFRESCHI		
TAMPONAMENTI LIGNEI	assito	
BASAMENTI		
PORTONI		
PORTE		
FINESTRE	arcuate con listelli	
OSCURANTI		
CORNICI		
POGGIOLI		
BALLATOI	legno	
PARAPETTI	paletti legno	
SCALE		
RITONDE		
PORTICI		
TETTOIE		
BUSSOLE		
SUPERFETAZIONI		
LEGNAIE IN ADERENZA		

NOTE:

MAPPA STORICA

ORTOFOTO



ELEMENTI SIGNIFICATIVI



Anno 2002



Anno 1980



SCHEDA n° 565

PROVINCIA AUTONOMA DI TRENTO

COMUNE DI CANAL SAN BOVO

SCHEDA DEGLI INSEDIAMENTI STORICI

COMUNITA' DI PRIMIERO		FOGLIO DI MAPPA n°	55
COMUNE AMM.VO	CANAL SAN BOVO	NUMERO P.ED.	769
COMUNE CATASTALE	CANAL SAN BOVO	DATA DEL RILIEVO	08-2023
LOCALITA'	PRADE	RILEVATORE	Studio S.T.A.C.C.

COROGRAFIA



ESTRATTO MAPPA scala 1:1000



FACCIATA IN ADERENZA



ANALISI

1	Tipologia funzionale			
	Edificio residenziale	A	Edificio rurale	E
	Edificio produttivo	B	Edificio alberghiero	F
	Edificio speciale-religioso	C	Rudere	G
	Edificio pluri-funzionale	D	Edificio accessorio	H
2	Epoca di costruzione		2A	
	Anteriore al 1860	8	Restaurato	
	Tra il 1860 e il 1940	6	Risanamento conservativo	
	Successiva al 1940	4	Ristrutturazione edilizia	
3	Tipologia architettonica storica		4	
	Alta definizione	8	Permanenza dei caratteri formali tradizionali	
	Media definizione	6	Volumetrici originali	2 1 0
	Bassa definizione	4	Costruttivi	2 1 0
	Nessuna definizione	0	Complementari	2 1 0
5	Degrado		6	
	Nulla	X	Grado di utilizzo	
	Medio		Utilizzato	X
	Elevato		Sottoutilizzato	
7	Spazi di pertinenza (se presenti)		8	
	Alta qualità		Vincoli legislativi	
	Media qualità	X		
	Bassa qualità			
9	Categoria di intervento del Piano Precedente		10	
	Ristrutturazione		Punteggio per Categoria di Intervento	
11			Totale punteggio (2+3+4)	
			12	
Note:				

PROGETTO

12	Categoria di intervento prevista:			
	Restaurato		Ristrutturazione edilizia	X
	Risanamento conservativo		Demolizione	
13	Vincoli particolari: tipo di vincolo: oggetto del vincolo:			
14	Categoria di intervento prevista per gli spazi di pertinenza:			
15	Prescrizioni:			
16	Indicazioni:			

ELEMENTI DI ANALISI E INDICAZIONI DI PROGETTO

ELEMENTI ARCHITETTONICI	CARATTERIZZANTI	DEQUALIFICANTI
MANTO DI COPERTURA		
COMIGNOLI		
ABBAINI		
SOTTOGRONDA		
TIMPANO IN LEGNO		
ELEVAZIONE IN LEGNO		
ELEVAZIONE IN MURATURA		
INTONACI		
BUGNATURE		
DECORAZIONI		
AFFRESCHI		
TAMPONAMENTI LIGNEI		
BASAMENTI		
PORTONI		
PORTE		
FINESTRE		
OSCURANTI		
CORNICI		
POGGIOLI		
BALLATOI		
PARAPETTI		
SCALE		
RITONDE		
PORTICI		
TETTOIE		
BUSSOLE		
SUPERFETAZIONI		
LEGNAIE IN ADERENZA		

NOTE:

MAPPA STORICA

ORTOFOTO



ELEMENTI SIGNIFICATIVI



Anno 2002



Anno 1980

SCHEDA n° 566

PROVINCIA AUTONOMA DI TRENTO

COMUNE DI CANAL SAN BOVO

SCHEDA DEGLI INSEDIAMENTI STORICI

COMUNITA' DI PRIMIERO		FOGLIO DI MAPPA n°	55
COMUNE AMM.VO	CANAL SAN BOVO	NUMERO P.ED.	768
COMUNE CATASTALE	CANAL SAN BOVO	DATA DEL RILIEVO	08-2023
LOCALITA'	PRADE	RILEVATORE	Studio S.T.A.C.C.

COROGRAFIA



ESTRATTO MAPPA scala 1:1000



FACCIATA IN ADERENZA



ANALISI

1	Tipologia funzionale			
	Edificio residenziale	A	Edificio rurale	E
	Edificio produttivo	B	Edificio alberghiero	F
	Edificio speciale-religioso	C	Rudere	G
	Edificio pluri-funzionale	D	Edificio accessorio	H
2	Epoca di costruzione		2A	
	Anteriore al 1860	8	Interventi successivi al	
	Tra il 1860 e il 1940	6	Restauro	
	Successiva al 1940	4	Risanamento conservativo	
3	Tipologia architettonica storica		4	
	Alta definizione	8	Permanenza dei caratteri formali tradizionali	
	Media definizione	6	Volumetrici originali	2 1 0
	Bassa definizione	4	Costruttivi	2 1 0
	Nessuna definizione	0	Complementari	2 1 0
5	Degrado		6	
	Nulla	X	Grado di utilizzo	
	Medio		Utilizzato	X
	Elevato		Sottoutilizzato	X
7	Spazi di pertinenza (se presenti)		8	
	Alta qualità		Vincoli legislativi	
	Media qualità	X		
	Bassa qualità			
9	Categoria di intervento del Piano Precedente		10	
	Ristrutturazione		Punteggio per Categoria di Intervento	
11			Totale punteggio (2+3+4)	
			12	
Note:				

PROGETTO

12	Categoria di intervento prevista:			
	Restauro		Ristrutturazione edilizia	X
	Risanamento conservativo		Demolizione	
13	Vincoli particolari: tipo di vincolo: oggetto del vincolo:			
14	Categoria di intervento prevista per gli spazi di pertinenza:			
15	Prescrizioni:			
16	Indicazioni:			

ELEMENTI DI ANALISI E INDICAZIONI DI PROGETTO

ELEMENTI ARCHITETTONICI	CARATTERIZZANTI	DEQUALIFICANTI
MANTO DI COPERTURA		
COMIGNOLI		
ABBAINI		
SOTTOGRONDA		
TIMPANO IN LEGNO		
ELEVAZIONE IN LEGNO		
ELEVAZIONE IN MURATURA		
INTONACI		
BUGNATURE		
DECORAZIONI		
AFFRESCHI		
TAMPONAMENTI LIGNEI	assito di rivestimento	
BASAMENTI	X	
PORTONI		X
PORTE		
FINESTRE		
OSCURANTI		
CORNICI		
POGGIOLI		X
BALLATOI		
PARAPETTI		X
SCALE		X
RITONDE		
PORTICI		
TETTOIE		
BUSSOLE		
SUPERFETAZIONI		
LEGNAIE IN ADERENZA		

NOTE:

MAPPA STORICA

ORTOFOTO




ELEMENTI SIGNIFICATIVI



Anno 2023



Anno 2002



Anno 1980



PROVINCIA AUTONOMA DI TRENTO

COMUNE DI CANAL SAN BOVO

SCHEDA DEGLI INSEDIAMENTI STORICI

COMUNITA' DI PRIMIERO		FOGLIO DI MAPPA n°	55
COMUNE AMM.VO	CANAL SAN BOVO	NUMERO P.ED.	2948
COMUNE CATASTALE	CANAL SAN BOVO	DATA DEL RILIEVO	08-2023
LOCALITA'	PRADE	RILEVATORE	Studio S.T.A.C.C.

COROGRAFIA	ESTRATTO MAPPA scala 1:1000
	



FACCIATA CONTRO TERRA

ANALISI

1	Tipologia funzionale						
	Edificio residenziale	A	Edificio rurale	E			
	Edificio produttivo	B	Edificio alberghiero	F			
	Edificio speciale-religioso	C	Rudere	G			
	Edificio pluri-funzionale	D	Edificio accessorio	H			
2	Epoca di costruzione		2A	Interventi successivi al			
	Anteriore al 1860	8		Restauro			
	Tra il 1860 e il 1940	6		Risanamento conservativo			
	Successiva al 1940	4		Ristrutturazione edilizia			
3	Tipologia architettonica storica		4	Permanenza dei caratteri formali tradizionali			
	Alta definizione	8		Volumetrici originali	2	1	0
	Media definizione	6		Costruttivi	2	1	0
	Bassa definizione	4		Complementari	2	1	0
	Nessuna definizione	0		Decorativi	2	1	0
5	Degrado		6	Grado di utilizzo			
	Nulla	X		Utilizzato			
	Medio			Sottoutilizzato			
	Elevato			In stato di abbandono			
7	Spazi di pertinenza (se presenti)		8	Vincoli legislativi			
	Alta qualità						
	Media qualità						
	Bassa qualità						
9	Categoria di intervento del Piano Precedente		10	Punteggio per Categoria di Intervento			
	Ristrutturazione edilizia			Totale punteggio (2+3+4)	6		
11	Note: garage interrato						

PROGETTO

12	Categoria di intervento prevista:			
	Restauro		Ristrutturazione edilizia	X
	Risanamento conservativo		Demolizione	
13	Vincoli particolari: tipo di vincolo: oggetto del vincolo:			
14	Categoria di intervento prevista per gli spazi di pertinenza:			
15	Prescrizioni:			
16	Indicazioni:			

ELEMENTI DI ANALISI E INDICAZIONI DI PROGETTO

ELEMENTI ARCHITETTONICI	CARATTERIZZANTI	DEQUALIFICANTI
MANTO DI COPERTURA		
COMIGNOLI		
ABBAINI		
SOTTOGRONDA		
TIMPANO IN LEGNO		
ELEVAZIONE IN LEGNO		
ELEVAZIONE IN MURATURA		
INTONACI		
BUGNATURE		
DECORAZIONI		
AFFRESCHI		
TAMPONAMENTI LIGNEI		
BASAMENTI		
PORTONI		
PORTE		
FINESTRE		
OSCURANTI		
CORNICI		
POGGIOLI		
BALLATOI		
PARAPETTI		
SCALE		
RITONDE		
PORTICI		
TETTOIE		
BUSSOLE		
SUPERFETAZIONI		
LEGNAIE IN ADERENZA		

NOTE:

SCHEDA n° 566.1

MAPPA STORICA

ORTOFOTO



ELEMENTI SIGNIFICATIVI

SCHEDA n° 567

PROVINCIA AUTONOMA DI TRENTO

COMUNE DI CANAL SAN BOVO

SCHEDA DEGLI INSEDIAMENTI STORICI

COMUNITA' DI PRIMIERO		FOGLIO DI MAPPA n°	55
COMUNE AMM.VO	CANAL SAN BOVO	NUMERO P.ED.	2087/1
COMUNE CATASTALE	CANAL SAN BOVO	DATA DEL RILIEVO	08-2023
LOCALITA'	PRADE	RILEVATORE	Studio S.T.A.C.C.

COROGRAFIA



ESTRATTO MAPPA scala 1:1000



ANALISI

1	Tipologia funzionale			
	Edificio residenziale	A	Edificio rurale	E
	Edificio produttivo	B	Edificio alberghiero	F
	Edificio speciale-religioso	C	Rudere	G
	Edificio pluri-funzionale	D	Edificio accessorio	H
2	Epoca di costruzione		Interventi successivi al	
	Anteriore al 1860	8	Restauro	
	Tra il 1860 e il 1940	6	Risanamento conservativo	
	Successiva al 1940	4	Ristrutturazione edilizia	
3	Tipologia architettonica storica		Permanenza dei caratteri formali tradizionali	
	Alta definizione	8	Volumetrici originali	2 1 0
	Media definizione	6	Costruttivi	2 1 0
	Bassa definizione	4	Complementari	2 1 0
	Nessuna definizione	0	Decorativi	2 1 0
5	Degrado		Grado di utilizzo	
	Nulla	X	Utilizzato	
	Medio		Sottoutilizzato	X
	Elevato		In stato di abbandono	
7	Spazi di pertinenza (se presenti)		Vincoli legislativi	
	Alta qualità			
	Media qualità	X		
	Bassa qualità			
9	Categoria di intervento del Piano Precedente		Punteggio per Categoria di Intervento	
	Risanamento		Totale punteggio (2+3+4)	15
11	Note:			

PROGETTO

12	Categoria di intervento prevista:			
	Restauro		Ristrutturazione edilizia	
	Risanamento conservativo	X	Demolizione	
13	Vincoli particolari: tipo di vincolo: oggetto del vincolo:			
14	Categoria di intervento prevista per gli spazi di pertinenza:			
15	Prescrizioni: - mantenimento della muratura con sasso a vista e fori arcuati con listelli; - mantenimento e/o riproposizione di timpani e ballatoi in legno.			
16	Indicazioni:			

ELEMENTI DI ANALISI E INDICAZIONI DI PROGETTO

ELEMENTI ARCHITETTONICI	CARATTERIZZANTI	DEQUALIFICANTI
MANTO DI COPERTURA		
COMIGNOLI		
ABBAINI		
SOTTOGRONDA		
TIMPANO IN LEGNO		
ELEVAZIONE IN LEGNO		
ELEVAZIONE IN MURATURA	sasso a vista	
INTONACI		
BUGNATURE		
DECORAZIONI		
AFFRESCHI		
TAMPONAMENTI LIGNEI		
BASAMENTI		
PORTONI		
PORTE		
FINESTRE	arcuate con listelli	
OSCURANTI		
CORNICI		
POGGIOLI		
BALLATOI	X	
PARAPETTI		
SCALE		
RITONDE		
PORTICI		
TETTOIE		
BUSSOLE		
SUPERFETAZIONI		X
LEGNAIE IN ADERENZA		

NOTE:

MAPPA STORICA



ORTOFOTO



ELEMENTI SIGNIFICATIVI



Fotografie anno 2002



Fotografie anno 1980



PROVINCIA AUTONOMA DI TRENTO

COMUNE DI CANAL SAN BOVO

SCHEDA DEGLI INSEDIAMENTI STORICI

COMUNITA' DI PRIMIERO		FOGLIO DI MAPPA n°	55
COMUNE AMM.VO	CANAL SAN BOVO	NUMERO P.ED.	770 (porzione)
COMUNE CATASTALE	CANAL SAN BOVO	DATA DEL RILIEVO	08-2023
LOCALITA'	PRADE	RILEVATORE	Studio S.T.A.C.C.

COROGRAFIA	ESTRATTO MAPPA scala 1:1000
	



ANALISI

1	Tipologia funzionale			
	Edificio residenziale	A	Edificio rurale	E
	Edificio produttivo	B	Edificio alberghiero	F
	Edificio speciale-religioso	C	Rudere	G
	Edificio pluri-funzionale	D	Edificio accessorio	H
2	Epoca di costruzione		Interventi successivi al	
	Anteriore al 1860	8	Restauro	
	Tra il 1860 e il 1940	6	Risanamento conservativo	
	Successiva al 1940	4	Ristrutturazione edilizia	
3	Tipologia architettonica storica		Permanenza dei caratteri formali tradizionali	
	Alta definizione	8	Volumetrici originali	2 1 0
	Media definizione	6	Costruttivi	2 1 0
	Bassa definizione	4	Complementari	2 1 0
	Nessuna definizione	0	Decorativi	2 1 0
5	Degrado		Grado di utilizzo	
	Nulla	X	Utilizzato	
	Medio		Sottoutilizzato	X
	Elevato		In stato di abbandono	
7	Spazi di pertinenza (se presenti)		Vincoli legislativi	
	Alta qualità			
	Media qualità	X		
	Bassa qualità			
9	Categoria di intervento del Piano Precedente		Punteggio per Categoria di Intervento	
	Ristrutturazione		Totale punteggio (2+3+4)	8
11	Note:			

PROGETTO

12	Categoria di intervento prevista:			
	Restauro		Ristrutturazione edilizia	X
	Risanamento conservativo		Demolizione	
13	Vincoli particolari: tipo di vincolo: oggetto del vincolo:			
14	Categoria di intervento prevista per gli spazi di pertinenza:			
15	Prescrizioni: Il manufatto accessorio può essere demolito e ricostruito con tipologia e parametri così come espressi nelle Norme di Attuazione del PRG.			
16	Indicazioni:			

ELEMENTI DI ANALISI E INDICAZIONI DI PROGETTO

ELEMENTI ARCHITETTONICI	CARATTERIZZANTI	DEQUALIFICANTI
MANTO DI COPERTURA		
COMIGNOLI		
ABBAINI		
SOTTOGRONDA		
TIMPANO IN LEGNO	con graticcio	
ELEVAZIONE IN LEGNO	X	
ELEVAZIONE IN MURATURA		
INTONACI		
BUGNATURE		
DECORAZIONI		
AFFRESCHI		
TAMPONAMENTI LIGNEI	X	
BASAMENTI		
PORTONI		
PORTE		
FINESTRE		
OSCURANTI		
CORNICI		
POGGIOLI		
BALLATOI		
PARAPETTI		
SCALE		
RITONDE		
PORTICI		
TETTOIE		
BUSSOLE		
SUPERFETAZIONI		
LEGNAIE IN ADERENZA		

NOTE:

SCHEDA n° 567.1

MAPPA STORICA

ORTOFOTO




ELEMENTI SIGNIFICATIVI



Anno 2002



Anno 1980



SCHEDA n° 568

PROVINCIA AUTONOMA DI TRENTO

COMUNE DI CANAL SAN BOVO

SCHEDA DEGLI INSEDIAMENTI STORICI

COMUNITA' DI PRIMIERO		FOGLIO DI MAPPA n°	55
COMUNE AMM.VO	CANAL SAN BOVO	NUMERO P.ED.	765-766-767
COMUNE CATASTALE	CANAL SAN BOVO	DATA DEL RILIEVO	08-2023
LOCALITA'	PRADE	RILEVATORE	Studio S.T.A.C.C.

COROGRAFIA

ESTRATTO MAPPA scala 1:1000



ANALISI

1	Tipologia funzionale			
	Edificio residenziale	A	Edificio rurale	E
	Edificio produttivo	B	Edificio alberghiero	F
	Edificio speciale-religioso	C	Rudere	G
	Edificio pluri-funzionale	D	Edificio accessorio	H
2	Epoca di costruzione		Interventi successivi al	
	Anteriore al 1860	8	Restauro	
	Tra il 1860 e il 1940	6	Risanamento conservativo	
	Successiva al 1940	4	Ristrutturazione edilizia	
3	Tipologia architettonica storica		Permanenza dei caratteri formali tradizionali	
	Alta definizione	8	Volumetrici originali	2 1 0
	Media definizione	6	Costruttivi	2 1 0
	Bassa definizione	4	Complementari	2 1 0
	Nessuna definizione	0	Decorativi	2 1 0
5	Degrado		Grado di utilizzo	
	Nulla	X	Utilizzato	X
	Medio		Sottoutilizzato	
	Elevato		In stato di abbandono	
7	Spazi di pertinenza (se presenti)		Vincoli legislativi	
	Alta qualità			
	Media qualità			
	Bassa qualità			
9	Categoria di intervento del Piano Precedente		Punteggio per Categoria di Intervento	
	Risanamento		Totale punteggio (2+3+4)	15
11	Note:			

PROGETTO

12	Categoria di intervento prevista:			
	Restauro		Ristrutturazione edilizia	
	Risanamento conservativo	X	Demolizione	
13	Vincoli particolari: tipo di vincolo: oggetto del vincolo:			
14	Categoria di intervento prevista per gli spazi di pertinenza:			
15	Prescrizioni: - mantenimento e/o riproposizione del timpano in legno; - mantenimento della ritonda.			
16	Indicazioni:			

ELEMENTI DI ANALISI E INDICAZIONI DI PROGETTO

ELEMENTI ARCHITETTONICI	CARATTERIZZANTI	DEQUALIFICANTI
MANTO DI COPERTURA		
COMIGNOLI		canna fumaria a monte
ABBAINI	X	
SOTTOGRONDA		
TIMPANO IN LEGNO	X	
ELEVAZIONE IN LEGNO		
ELEVAZIONE IN MURATURA		
INTONACI		
BUGNATURE		
DECORAZIONI		
AFFRESCHI		
TAMPONAMENTI LIGNEI		
BASAMENTI		
PORTONI		a valle
PORTE		a monte
FINESTRE		dimensioni
OSCURANTI		avvolgibili
CORNICI		
POGGIOLI	legno	c.a.
BALLATOI		
PARAPETTI		
SCALE	con muretto a monte	
RITONDE	X	
PORTICI		
TETTOIE		
BUSSOLE		
SUPERFETAZIONI		
LEGNAIE IN ADERENZA		

NOTE:

MAPPA STORICA



ORTOFOTO



ELEMENTI SIGNIFICATIVI




Anno 2023



Anno 1980



Anno 2002



SCHEDA n° 569

PROVINCIA AUTONOMA DI TRENTO

COMUNE DI CANAL SAN BOVO

SCHEDA DEGLI INSEDIAMENTI STORICI

COMUNITA' DI PRIMIERO		FOGLIO DI MAPPA n°	55
COMUNE AMM.VO	CANAL SAN BOVO	NUMERO P.ED.	762/1
COMUNE CATASTALE	CANAL SAN BOVO	DATA DEL RILIEVO	08-2023
LOCALITA'	PRADE	RILEVATORE	Studio S.T.A.C.C.

COROGRAFIA	ESTRATTO MAPPA scala 1:1000
	



ANALISI

1	Tipologia funzionale			
	Edificio residenziale	A	Edificio rurale	E
	Edificio produttivo	B	Edificio alberghiero	F
	Edificio speciale-religioso	C	Rudere	G
	Edificio pluri-funzionale	D	Edificio accessorio	H
2	Epoca di costruzione		2A	
	Anteriore al 1860	8	Interventi successivi al	
	Tra il 1860 e il 1940	6	Restauro	
	Successiva al 1940	4	Risanamento conservativo	
3	Tipologia architettonica storica		4	
	Alta definizione	8	Permanenza dei caratteri formali tradizionali	
	Media definizione	6	Volumetrici originali	2 1 0
	Bassa definizione	4	Costruttivi	2 1 0
	Nessuna definizione	0	Complementari	2 1 0
5	Degrado		6	
	Nulla	X	Grado di utilizzo	
	Medio		Utilizzato	
	Elevato		Sottoutilizzato	
7	Spazi di pertinenza (se presenti)		8	
	Alta qualità		Vincoli legislativi	
	Media qualità	X		
	Bassa qualità			
9	Categoria di intervento del Piano Precedente		10	
	Risanamento		Punteggio per Categoria di Intervento	
11			Totale punteggio (2+3+4)	
			17	
Note:				

PROGETTO

12	Categoria di intervento prevista:			
	Restauro		Ristrutturazione edilizia	
	Risanamento conservativo	X	Demolizione	
13	Vincoli particolari: tipo di vincolo: oggetto del vincolo:			
14	Categoria di intervento prevista per gli spazi di pertinenza:			
15	Prescrizioni: - mantenimento delle tre ritonde; - mantenimento e/o riproposizione dei timpani con capriate a vista e poggiosi in legno.			
16	Indicazioni:			

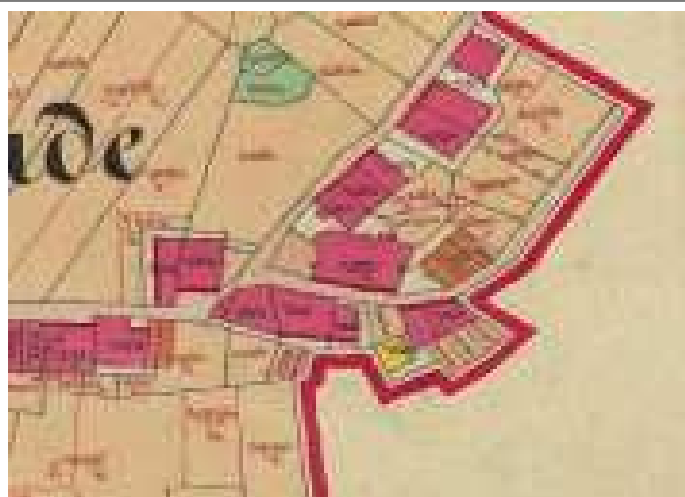
ELEMENTI DI ANALISI E INDICAZIONI DI PROGETTO

ELEMENTI ARCHITETTONICI	CARATTERIZZANTI	DEQUALIFICANTI
MANTO DI COPERTURA		
COMIGNOLI		
ABBAINI		
SOTTOGRONDA		
TIMPANO IN LEGNO	X	
ELEVAZIONE IN LEGNO		
ELEVAZIONE IN MURATURA		
INTONACI		parti cementizie
BUGNATURE		
DECORAZIONI		
AFFRESCHI		
TAMPONAMENTI LIGNEI		
BASAMENTI		
PORTONI		
PORTE		
FINESTRE		
OSCURANTI		
CORNICI		
POGGIOLI	legno	c.a.
BALLATOI		
PARAPETTI		
SCALE		
RITONDE	X	
PORTICI		
TETTOIE	X	
BUSSOLE		
SUPERFETAZIONI		
LEGNAIE IN ADERENZA		

NOTE:

MAPPA STORICA


ORTOFOTO



ELEMENTI SIGNIFICATIVI



Anno 2023



Fotografie anno 2002



Fotografie anno 1980

SCHEDA n° 570

PROVINCIA AUTONOMA DI TRENTO

COMUNE DI CANAL SAN BOVO

SCHEDA DEGLI INSEDIAMENTI STORICI

COMUNITA' DI PRIMIERO		FOGLIO DI MAPPA n°	55
COMUNE AMM.VO	CANAL SAN BOVO	NUMERO P.ED.	763/1-/2-764
COMUNE CATASTALE	CANAL SAN BOVO	DATA DEL RILIEVO	08-2023
LOCALITA'	PRADE	RILEVATORE	Studio S.T.A.C.C.

COROGRAFIA

ESTRATTO MAPPA scala 1:1000



ANALISI

1	Tipologia funzionale			
	Edificio residenziale	A	Edificio rurale	E
	Edificio produttivo	B	Edificio alberghiero	F
	Edificio speciale-religioso	C	Rudere	G
	Edificio pluri-funzionale	D	Edificio accessorio	H
2	Epoca di costruzione		Interventi successivi al	
	Anteriore al 1860	8	Restauro	
	Tra il 1860 e il 1940	6	Risanamento conservativo	
	Successiva al 1940	4	Ristrutturazione edilizia	
3	Tipologia architettonica storica		Permanenza dei caratteri formali tradizionali	
	Alta definizione	8	Volumetrici originali	2 1 0
	Media definizione	6	Costruttivi	2 1 0
	Bassa definizione	4	Complementari	2 1 0
	Nessuna definizione	0	Decorativi	2 1 0
5	Degrado		Grado di utilizzo	
	Nulla	X	Utilizzato	X
	Medio		Sottoutilizzato	
	Elevato		In stato di abbandono	
7	Spazi di pertinenza (se presenti)		Vincoli legislativi	
	Alta qualità			
	Media qualità	X		
	Bassa qualità			
9	Categoria di intervento del Piano Precedente		Punteggio per Categoria di Intervento	
	Ristrutturazione		Totale punteggio (2+3+4)	11
11	Note:			

PROGETTO

12	Categoria di intervento prevista:			
	Restauro		Ristrutturazione edilizia	X
	Risanamento conservativo		Demolizione	
13	Vincoli particolari: tipo di vincolo: oggetto del vincolo:			
14	Categoria di intervento prevista per gli spazi di pertinenza:			
15	Prescrizioni:			
16	Indicazioni:			

ELEMENTI DI ANALISI E INDICAZIONI DI PROGETTO

ELEMENTI ARCHITETTONICI	CARATTERIZZANTI	DEQUALIFICANTI
MANTO DI COPERTURA		
COMIGNOLI		
ABBAINI		
SOTTOGRONDA		
TIMPANO IN LEGNO		
ELEVAZIONE IN LEGNO		
ELEVAZIONE IN MURATURA		
INTONACI		
BUGNATURE		
DECORAZIONI		
AFFRESCHI		
TAMPONAMENTI LIGNEI		
BASAMENTI		
PORTONI		
PORTE		
FINESTRE		
OSCURANTI		
CORNICI		
POGGIOLI	legno	
BALLATOI		
PARAPETTI		
SCALE		
RITONDE		
PORTICI		
TETTOIE		
BUSSOLE		
SUPERFETAZIONI		X
LEGNAIE IN ADERENZA		

NOTE:

MAPPA STORICA



ORTOFOTO



ELEMENTI SIGNIFICATIVI



Anno 2023



Anno 1980

Anno 2002


PROVINCIA AUTONOMA DI TRENTO

COMUNE DI CANAL SAN BOVO

SCHEDA DEGLI INSEDIAMENTI STORICI

COMUNITA' DI PRIMIERO		FOGLIO DI MAPPA n°	55
COMUNE AMM.VO	CANAL SAN BOVO	NUMERO P.ED.	764 (porzione) e sulla p.f. 4844
COMUNE CATASTALE	CANAL SAN BOVO	DATA DEL RILIEVO	08-2023
LOCALITA'	PRADE	RILEVATORE	Studio S.T.A.C.C.

COROGRAFIA	ESTRATTO MAPPA scala 1:1000
	



ANALISI

1	Tipologia funzionale						
	Edificio residenziale	A	Edificio rurale	E			
	Edificio produttivo	B	Edificio alberghiero	F			
	Edificio speciale-religioso	C	Rudere	G			
	Edificio pluri-funzionale	D	Edificio accessorio	H			
2	Epoca di costruzione		2A	Interventi successivi al			
	Anteriore al 1860	8		Restauro			
	Tra il 1860 e il 1940	6		Risanamento conservativo			
	Successiva al 1940	4		Ristrutturazione edilizia			
3	Tipologia architettonica storica		4	Permanenza dei caratteri formali tradizionali			
	Alta definizione	8		Volumetrici originali	2	1	0
	Media definizione	6		Costruttivi	2	1	0
	Bassa definizione	4		Complementari	2	1	0
	Nessuna definizione	0		Decorativi	2	1	0
5	Degrado		6	Grado di utilizzo			
	Nulla			Utilizzato	X		
	Medio	X		Sottoutilizzato			
	Elevato			In stato di abbandono			
7	Spazi di pertinenza (se presenti)		8	Vincoli legislativi			
	Alta qualità						
	Media qualità	X					
	Bassa qualità						
9	Categoria di intervento del Piano Precedente		10	Punteggio per Categoria di Intervento			
	Ristrutturazione			Totale punteggio (2+3+4)	6		
11	Note: garage						

PROGETTO

12	Categoria di intervento prevista:			
	Restauro		Ristrutturazione edilizia	X
	Risanamento conservativo		Demolizione	
13	Vincoli particolari: tipo di vincolo: oggetto del vincolo:			
14	Categoria di intervento prevista per gli spazi di pertinenza:			
15	Prescrizioni:			
16	Indicazioni:			

ELEMENTI DI ANALISI E INDICAZIONI DI PROGETTO

ELEMENTI ARCHITETTONICI	CARATTERIZZANTI	DEQUALIFICANTI
MANTO DI COPERTURA		
COMIGNOLI		
ABBAINI		
SOTTOGRONDA		
TIMPANO IN LEGNO		
ELEVAZIONE IN LEGNO		
ELEVAZIONE IN MURATURA		
INTONACI		
BUGNATURE		
DECORAZIONI		
AFFRESCHI		
TAMPONAMENTI LIGNEI		
BASAMENTI		
PORTONI		
PORTE		
FINESTRE		
OSCURANTI		
CORNICI		
POGGIOLI		
BALLATOI		
PARAPETTI		
SCALE		
RITONDE		
PORTICI		
TETTOIE		
BUSSOLE		
SUPERFETAZIONI		
LEGNAIE IN ADERENZA		

NOTE:

garage seminterrato con soletta cementizia e ringhiera in ferro

SCHEDA n° 570.1

MAPPA STORICA

ORTOFOTO



ELEMENTI SIGNIFICATIVI



Anno 2002



Anno 1980

SCHEDA n° 571

PROVINCIA AUTONOMA DI TRENTO

COMUNE DI CANAL SAN BOVO

SCHEDA DEGLI INSEDIAMENTI STORICI

COMUNITA' DI PRIMIERO		FOGLIO DI MAPPA n°	55
COMUNE AMM.VO	CANAL SAN BOVO	NUMERO P.ED.	762/2-/3
COMUNE CATASTALE	CANAL SAN BOVO	DATA DEL RILIEVO	08-2023
LOCALITA'	PRADE	RILEVATORE	Studio S.T.A.C.C.

COROGRAFIA



ESTRATTO MAPPA scala 1:1000



ANALISI

1	Tipologia funzionale						
	Edificio residenziale	A	Edificio rurale	E			
	Edificio produttivo	B	Edificio alberghiero	F			
	Edificio speciale-religioso	C	Rudere	G			
	Edificio pluri-funzionale	D	Edificio accessorio	H			
2	Epoca di costruzione		2A	Interventi successivi al			
	Anteriore al 1860	8		Restauro			
	Tra il 1860 e il 1940	6		Risanamento conservativo			
	Successiva al 1940	4		Ristrutturazione edilizia			
3	Tipologia architettonica storica		4	Permanenza dei caratteri formali tradizionali			
	Alta definizione	8		Volumetrici originali	2	1	0
	Media definizione	6		Costruttivi	2	1	0
	Bassa definizione	4		Complementari	2	1	0
	Nessuna definizione	0		Decorativi	2	1	0
5	Degrado		6	Grado di utilizzo			
	Nulla	X		Utilizzato			
	Medio			Sottoutilizzato			
	Elevato			In stato di abbandono			
7	Spazi di pertinenza (se presenti)		8	Vincoli legislativi			
	Alta qualità						
	Media qualità	X					
	Bassa qualità						
9	Categoria di intervento del Piano Precedente		10	Punteggio per Categoria di Intervento			
	Ristrutturazione			Totale punteggio (2+3+4)	13		
11	Note:						

PROGETTO

12	Categoria di intervento prevista:			
	Restauro		Ristrutturazione edilizia	X
	Risanamento conservativo		Demolizione	
13	Vincoli particolari: tipo di vincolo: oggetto del vincolo:			
14	Categoria di intervento prevista per gli spazi di pertinenza:			
15	Prescrizioni: - non è ammesso il sopralzo dell'edificio; - mantenimento e/o riproposizione di timpani, poggioli e parti lignee.			
16	Indicazioni:			

ELEMENTI DI ANALISI E INDICAZIONI DI PROGETTO

ELEMENTI ARCHITETTONICI	CARATTERIZZANTI	DEQUALIFICANTI
MANTO DI COPERTURA		
COMIGNOLI		
ABBAINI		
SOTTOGRONDA		
TIMPANO IN LEGNO	X	
ELEVAZIONE IN LEGNO		
ELEVAZIONE IN MURATURA		
INTONACI		
BUGNATURE		
DECORAZIONI		
AFFRESCHI		
TAMPONAMENTI LIGNEI		
BASAMENTI		
PORTONI		
PORTE		
FINESTRE	arcuate	dimensione
OSCURANTI		avvolgibili
CORNICI	X	
POGGIOLI	legno	c.a.
BALLATOI		
PARAPETTI	paletti alla trentina	X
SCALE	X	
RITONDE		
PORTICI		
TETTOIE		
BUSSOLE		fianco ovest
SUPERFETAZIONI	X	
LEGNAIE IN ADERENZA		

NOTE:

MAPPA STORICA



ORTOFOTO



ELEMENTI SIGNIFICATIVI



Fotografia anno 2002 (pre ristrutturazione)



Fotografie anno 1980



SCHEDA n° 572

PROVINCIA AUTONOMA DI TRENTO

COMUNE DI CANAL SAN BOVO

SCHEDA DEGLI INSEDIAMENTI STORICI

COMUNITA' DI PRIMIERO		FOGLIO DI MAPPA n°	55
COMUNE AMM.VO	CANAL SAN BOVO	NUMERO P.ED.	759
COMUNE CATASTALE	CANAL SAN BOVO	DATA DEL RILIEVO	07-2023
LOCALITA'	PRADE	RILEVATORE	Studio S.T.A.C.C.

COROGRAFIA



ESTRATTO MAPPA scala 1:1000



ANALISI

1	Tipologia funzionale			
	Edificio residenziale	A	Edificio rurale	E
	Edificio produttivo	B	Edificio alberghiero	F
	Edificio speciale-religioso	C	Rudere	G
	Edificio pluri-funzionale	D	Edificio accessorio	H
2	Epoca di costruzione		2A	
	Anteriore al 1860	8	Restaurato	
	Tra il 1860 e il 1940	6	Risanamento conservativo	
	Successiva al 1940	4	Ristrutturazione edilizia	
3	Tipologia architettonica storica		4	
	Alta definizione	8	Permanenza dei caratteri formali tradizionali	
	Media definizione	6	Volumetrici originali	2 1 0
	Bassa definizione	4	Costruttivi	2 1 0
	Nessuna definizione	0	Complementari	2 1 0
5	Degrado		6	
	Nulla	X	Grado di utilizzo	
	Medio		Utilizzato	
	Elevato		Sottoutilizzato	
7	Spazi di pertinenza (se presenti)		8	
	Alta qualità		Vincoli legislativi	
	Media qualità	X		
	Bassa qualità			
9	Categoria di intervento del Piano Precedente		10	
	Ristrutturazione		Punteggio per Categoria di Intervento	
11			Totale punteggio (2+3+4)	
			13	
Note:				

PROGETTO

12	Categoria di intervento prevista:			
	Restaurato		Ristrutturazione edilizia	X
	Risanamento conservativo		Demolizione	
13	Vincoli particolari: tipo di vincolo: oggetto del vincolo:			
14	Categoria di intervento prevista per gli spazi di pertinenza:			
15	Prescrizioni: - non è ammesso il sopralzo dell'edificio.			
16	Indicazioni:			

ELEMENTI DI ANALISI E INDICAZIONI DI PROGETTO

ELEMENTI ARCHITETTONICI	CARATTERIZZANTI	DEQUALIFICANTI
MANTO DI COPERTURA		
COMIGNOLI		
ABBAINI		
SOTTOGRONDA		
TIMPANO IN LEGNO		
ELEVAZIONE IN LEGNO		
ELEVAZIONE IN MURATURA		
INTONACI		
BUGNATURE		
DECORAZIONI		
AFFRESCHI		
TAMPONAMENTI LIGNEI		
BASAMENTI		
PORTONI		fianco ovest
PORTE		
FINESTRE		dimensione
OSCURANTI		avvolgibili
CORNICI		
POGGIOLI		c.a.
BALLATOI		
PARAPETTI		
SCALE		
RITONDE		
PORTICI		
TETTOIE		c.a. fianco est
BUSSOLE		
SUPERFETAZIONI		
LEGNAIE IN ADERENZA		

NOTE:

MAPPA STORICA

ORTOFOTO



ELEMENTI SIGNIFICATIVI



Fotografia anno 2002



Anno 1980



SCHEDA n° 573

PROVINCIA AUTONOMA DI TRENTO

COMUNE DI CANAL SAN BOVO

SCHEDA DEGLI INSEDIAMENTI STORICI

COMUNITA' DI PRIMIERO		FOGLIO DI MAPPA n°	55
COMUNE AMM.VO	CANAL SAN BOVO	NUMERO P.ED.	2947
COMUNE CATASTALE	CANAL SAN BOVO	DATA DEL RILIEVO	08-2023
LOCALITA'	PRADE	RILEVATORE	Studio S.T.A.C.C.

COROGRAFIA



ESTRATTO MAPPA scala 1:1000



ANALISI

1	Tipologia funzionale			
	Edificio residenziale	A	Edificio rurale	E
	Edificio produttivo	B	Edificio alberghiero	F
	Edificio speciale-religioso	C	Rudere	G
	Edificio pluri-funzionale	D	Edificio accessorio	H
2	Epoca di costruzione		2A	
	Anteriore al 1860	8	Interventi successivi al	
	Tra il 1860 e il 1940	6	Restauro	
	Successiva al 1940	4	Risanamento conservativo	
3	Tipologia architettonica storica		4	
	Alta definizione	8	Permanenza dei caratteri formali tradizionali	
	Media definizione	6	Volumetrici originali	2 1 0
	Bassa definizione	4	Costruttivi	2 1 0
	Nessuna definizione	0	Complementari	2 1 0
5	Degrado		6	
	Nulla		Grado di utilizzo	
	Medio	X	Utilizzato	
	Elevato		Sottoutilizzato	
7	Spazi di pertinenza (se presenti)		8	
	Alta qualità		Vincoli legislativi	
	Media qualità	X		
	Bassa qualità			
9	Categoria di intervento del Piano Precedente		10	
	Ristrutturazione		Punteggio per Categoria di Intervento	
11			Totale punteggio (2+3+4)	
			6	
Note:				

PROGETTO

12	Categoria di intervento prevista:			
	Restauro		Ristrutturazione edilizia	X
	Risanamento conservativo		Demolizione	
13	Vincoli particolari: tipo di vincolo: oggetto del vincolo:			
14	Categoria di intervento prevista per gli spazi di pertinenza:			
15	Prescrizioni:			
16	Indicazioni:			

ELEMENTI DI ANALISI E INDICAZIONI DI PROGETTO

ELEMENTI ARCHITETTONICI	CARATTERIZZANTI	DEQUALIFICANTI
MANTO DI COPERTURA		
COMIGNOLI		
ABBAINI		
SOTTOGRONDA		
TIMPANO IN LEGNO		
ELEVAZIONE IN LEGNO		
ELEVAZIONE IN MURATURA		
INTONACI		
BUGNATURE		
DECORAZIONI		
AFFRESCHI		
TAMPONAMENTI LIGNEI		
BASAMENTI		
PORTONI		
PORTE	X	
FINESTRE		
OSCURANTI	X	
CORNICI		
POGGIOLI		
BALLATOI		
PARAPETTI	X	
SCALE		
RITONDE		
PORTICI		
TETTOIE		
BUSSOLE		
SUPERFETAZIONI		
LEGNAIE IN ADERENZA		

NOTE:

MAPPA STORICA

ORTOFOTO



ELEMENTI SIGNIFICATIVI



Fronte a monte 2023



Fronte a valle 2023



Anno 2002

SCHEDA n° 574

PROVINCIA AUTONOMA DI TRENTO

COMUNE DI CANAL SAN BOVO

SCHEDA DEGLI INSEDIAMENTI STORICI

COMUNITA' DI PRIMIERO		FOGLIO DI MAPPA n°	55
COMUNE AMM.VO	CANAL SAN BOVO	NUMERO P.ED.	758
COMUNE CATASTALE	CANAL SAN BOVO	DATA DEL RILIEVO	07-2023
LOCALITA'	PRADE	RILEVATORE	Studio S.T.A.C.C.

COROGRAFIA



ESTRATTO MAPPA scala 1:1000



ANALISI

1	Tipologia funzionale						
	Edificio residenziale	A	Edificio rurale	E			
	Edificio produttivo	B	Edificio alberghiero	F			
	Edificio speciale-religioso	C	Rudere	G			
	Edificio pluri-funzionale	D	Edificio accessorio	H			
2	Epoca di costruzione		2A	Interventi successivi al			
	Anteriore al 1860	8		Restauro			
	Tra il 1860 e il 1940	6		Risanamento conservativo			
	Successiva al 1940	4		Ristrutturazione edilizia			
3	Tipologia architettonica storica		4	Permanenza dei caratteri formali tradizionali			
	Alta definizione	8		Volumetrici originali	2	1	0
	Media definizione	6		Costruttivi	2	1	0
	Bassa definizione	4		Complementari	2	1	0
	Nessuna definizione	0		Decorativi	2	1	0
5	Degrado		6	Grado di utilizzo			
	Nulla	X		Utilizzato			
	Medio			Sottoutilizzato			
	Elevato			In stato di abbandono			
7	Spazi di pertinenza (se presenti)		8	Vincoli legislativi			
	Alta qualità						
	Media qualità	X					
	Bassa qualità						
9	Categoria di intervento del Piano Precedente		10	Punteggio per Categoria di Intervento			
	Risanamento			Totale punteggio (2+3+4)	17		
11	Note:						

PROGETTO

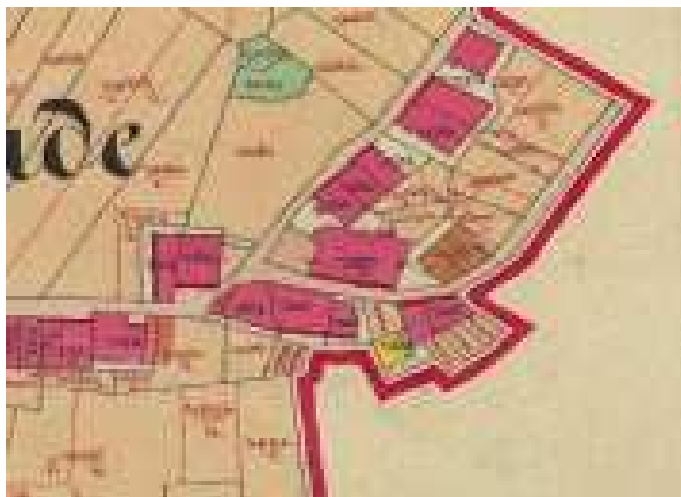
12	Categoria di intervento prevista:					
	Restauro		Ristrutturazione edilizia			
	Risanamento conservativo	X	Demolizione			
13	Vincoli particolari: tipo di vincolo: oggetto del vincolo:					
14	Categoria di intervento prevista per gli spazi di pertinenza:					
15	Prescrizioni: - mantenimento delle forometrie; - mantenimento e/o riproposizione di timpani e poggiori in legno.					
16	Indicazioni:					

ELEMENTI DI ANALISI E INDICAZIONI DI PROGETTO

ELEMENTI ARCHITETTONICI	CARATTERIZZANTI	DEQUALIFICANTI
MANTO DI COPERTURA		
COMIGNOLI		
ABBAINI		
SOTTOGRONDA		
TIMPANO IN LEGNO	X	
ELEVAZIONE IN LEGNO		
ELEVAZIONE IN MURATURA		
INTONACI		
BUGNATURE		
DECORAZIONI		
AFFRESCHI		
TAMPONAMENTI LIGNEI		
BASAMENTI		
PORTONI		
PORTE		
FINESTRE	forometrie	
OSCURANTI		
CORNICI		
POGGIOLI	X	
BALLATOI		
PARAPETTI	X	
SCALE		
RITONDE		
PORTICI		
TETTOIE		
BUSSOLE		
SUPERFETAZIONI		
LEGNAIE IN ADERENZA		

NOTE:

MAPPA STORICA



ORTOFOTO




ELEMENTI SIGNIFICATIVI



Fotografia anno 2002 (pre risanamento)



Foto anno 1980



SCHEDA n° 575

PROVINCIA AUTONOMA DI TRENTO


COMUNE DI CANAL SAN BOVO

SCHEDA DEGLI INSEDIAMENTI STORICI

COMUNITA' DI PRIMIERO		FOGLIO DI MAPPA n°	55
COMUNE AMM.VO	CANAL SAN BOVO	NUMERO P.ED.	757
COMUNE CATASTALE	CANAL SAN BOVO	DATA DEL RILIEVO	07-2023
LOCALITA'	PRADE	RILEVATORE	Studio S.T.A.C.C.

COROGRAFIA

ESTRATTO MAPPA scala 1:1000



ANALISI

1	Tipologia funzionale			
	Edificio residenziale	A	Edificio rurale	E
	Edificio produttivo	B	Edificio alberghiero	F
	Edificio speciale-religioso	C	Rudere	G
	Edificio pluri-funzionale	D	Edificio accessorio	H
2	Epoca di costruzione		Interventi successivi al 2002	
	Anteriore al 1860	8	Restauro	
	Tra il 1860 e il 1940	6	Risanamento conservativo	X
	Successiva al 1940	4	Ristrutturazione edilizia	
3	Tipologia architettonica storica		Permanenza dei caratteri formali tradizionali	
	Alta definizione	8	Volumetrici originali	2 1 0
	Media definizione	6	Costruttivi	2 1 0
	Bassa definizione	4	Complementari	2 1 0
	Nessuna definizione	0	Decorativi	2 1 0
5	Degrado		Grado di utilizzo	
	Nulla	X	Utilizzato	
	Medio		Sottoutilizzato	
	Elevato		In stato di abbandono	
7	Spazi di pertinenza (se presenti)		Vincoli legislativi	
	Alta qualità		8	
	Media qualità	X		
	Bassa qualità			
9	Categoria di intervento del Piano Precedente		Punteggio per Categoria di Intervento	
	Risanamento		Totale punteggio (2+3+4)	17
11	Note:			

PROGETTO

12	Categoria di intervento prevista:			
	Restauro		Ristrutturazione edilizia	
	Risanamento conservativo	X	Demolizione	
13	Vincoli particolari: tipo di vincolo: oggetto del vincolo:			
14	Categoria di intervento prevista per gli spazi di pertinenza:			
15	Prescrizioni: - mantenimento della muratura con sasso a vista; - mantenimento e/o riproposizione di timpani, tamponamenti, poggioli e parti lignee.			
16	Indicazioni:			

ELEMENTI DI ANALISI E INDICAZIONI DI PROGETTO

ELEMENTI ARCHITETTONICI	CARATTERIZZANTI	DEQUALIFICANTI
MANTO DI COPERTURA		
COMIGNOLI		
ABBAINI		
SOTTOGRONDA		
TIMPANO IN LEGNO	X	
ELEVAZIONE IN LEGNO		
ELEVAZIONE IN MURATURA	sasso a vista	
INTONACI		
BUGNATURE		
DECORAZIONI		
AFFRESCHI		
TAMPONAMENTI LIGNEI	X	
BASAMENTI		
PORTONI		
PORTE	X	
FINESTRE	arcuate	
OSCURANTI		
CORNICI		
POGGIOLI	legno	
BALLATOI		
PARAPETTI	paletti alla trentina	
SCALE		
RITONDE		
PORTICI		
TETTOIE	X	
BUSSOLE		
SUPERFETAZIONI		
LEGNAIE IN ADERENZA		

NOTE:

MAPPA STORICA



ORTOFOTO



ELEMENTI SIGNIFICATIVI



Fotografia anno 2002 (pre risanamento)



Anno 1980

SCHEDA n° 576

PROVINCIA AUTONOMA DI TRENTO

COMUNE DI CANAL SAN BOVO

SCHEDA DEGLI INSEDIAMENTI STORICI

COMUNITA' DI PRIMIERO		FOGLIO DI MAPPA n°	55
COMUNE AMM.VO	CANAL SAN BOVO	NUMERO P.ED.	2715
COMUNE CATASTALE	CANAL SAN BOVO	DATA DEL RILIEVO	07-2023
LOCALITA'	PRADE	RILEVATORE	Studio S.T.A.C.C.

COROGRAFIA



ESTRATTO MAPPA scala 1:1000



ANALISI

1	Tipologia funzionale						
	Edificio residenziale	A	Edificio rurale	E			
	Edificio produttivo	B	Edificio alberghiero	F			
	Edificio speciale-religioso	C	Rudere	G			
	Edificio pluri-funzionale	D	Edificio accessorio	H			
2	Epoca di costruzione		2A	Interventi successivi al			
	Anteriore al 1860	8		Restauro			
	Tra il 1860 e il 1940	6		Risanamento conservativo			
	Successiva al 1940	4		Ristrutturazione edilizia			
3	Tipologia architettonica storica		4	Permanenza dei caratteri formali tradizionali			
	Alta definizione	8		Volumetrici originali	2	1	0
	Media definizione	6		Costruttivi	2	1	0
	Bassa definizione	4		Complementari	2	1	0
	Nessuna definizione	0		Decorativi	2	1	0
5	Degrado		6	Grado di utilizzo			
	Nulla	X		Utilizzato			
	Medio			Sottoutilizzato	X		
	Elevato			In stato di abbandono			
7	Spazi di pertinenza (se presenti)		8	Vincoli legislativi			
	Alta qualità						
	Media qualità	X					
	Bassa qualità						
9	Categoria di intervento del Piano Precedente		10	Punteggio per Categoria di Intervento			
	Ristrutturazione			Totale punteggio (2+3+4)	15		
11	Note: ex scuola elementare soppressa nel 1971/72						

PROGETTO

12	Categoria di intervento prevista:			
	Restauro		Ristrutturazione edilizia	
	Risanamento conservativo	X	Demolizione	
13	Vincoli particolari: tipo di vincolo: oggetto del vincolo:			
14	Categoria di intervento prevista per gli spazi di pertinenza:			
15	Prescrizioni:			
16	Indicazioni:			

ELEMENTI DI ANALISI E INDICAZIONI DI PROGETTO

ELEMENTI ARCHITETTONICI	CARATTERIZZANTI	DEQUALIFICANTI
MANTO DI COPERTURA		
COMIGNOLI		
ABBAINI		
SOTTOGRONDA	X	
TIMPANO IN LEGNO		
ELEVAZIONE IN LEGNO		
ELEVAZIONE IN MURATURA		
INTONACI		
BUGNATURE	X	
DECORAZIONI		
AFFRESCHI		
TAMPONAMENTI LIGNEI		
BASAMENTI		
PORTONI		
PORTE		
FINESTRE	X	
OSCURANTI		
CORNICI	X	
POGGIOLI		
BALLATOI		
PARAPETTI		
SCALE		
RITONDE		
PORTICI		
TETTOIE		
BUSSOLE		
SUPERFETAZIONI	X	
LEGNAIE IN ADERENZA		

NOTE:

MAPPA STORICA



ORTOFOTO



ELEMENTI SIGNIFICATIVI



Anno 2023



Anno 2002



SCHEDA n° 577

PROVINCIA AUTONOMA DI TRENTO

COMUNE DI CANAL SAN BOVO

SCHEDA DEGLI INSEDIAMENTI STORICI

COMUNITA' DI PRIMIERO		FOGLIO DI MAPPA n°	55
COMUNE AMM.VO	CANAL SAN BOVO	NUMERO P.ED.	2724
COMUNE CATASTALE	CANAL SAN BOVO	DATA DEL RILIEVO	08-2023
LOCALITA'	PRADE	RILEVATORE	Studio S.T.A.C.C.

COROGRAFIA



ESTRATTO MAPPA scala 1:1000



ANALISI

1	Tipologia funzionale			
	Edificio residenziale	A	Edificio rurale	E
	Edificio produttivo	B	Edificio alberghiero	F
	Edificio speciale-religioso	C	Rudere	G
	Edificio pluri-funzionale	D	Edificio accessorio	H
2	Epoca di costruzione		2A	
	Anteriore al 1860	8	Interventi successivi al	
	Tra il 1860 e il 1940	6	Restauro	
	Successiva al 1940	4	Risanamento conservativo	
3	Tipologia architettonica storica		4	
	Alta definizione	8	Permanenza dei caratteri formali tradizionali	
	Media definizione	6	Volumetrici originali	2 1 0
	Bassa definizione	4	Costruttivi	2 1 0
	Nessuna definizione	0	Complementari	2 1 0
5	Degrado		6	
	Nulla	X	Grado di utilizzo	
	Medio		Utilizzato	X
	Elevato		Sottoutilizzato	
7	Spazi di pertinenza (se presenti)		8	
	Alta qualità		Vincoli legislativi	
	Media qualità	X		
	Bassa qualità			
9	Categoria di intervento del Piano Precedente		10	
	Ristrutturazione		Punteggio per Categoria di Intervento	
11			Totale punteggio (2+3+4)	
			11	
Note:				

PROGETTO

12	Categoria di intervento prevista:			
	Restauro		Ristrutturazione edilizia	X
	Risanamento conservativo		Demolizione	
13	Vincoli particolari: tipo di vincolo: oggetto del vincolo:			
14	Categoria di intervento prevista per gli spazi di pertinenza:			
15	Prescrizioni:			
16	Indicazioni:			

ELEMENTI DI ANALISI E INDICAZIONI DI PROGETTO

ELEMENTI ARCHITETTONICI	CARATTERIZZANTI	DEQUALIFICANTI
MANTO DI COPERTURA		
COMIGNOLI		
ABBAINI		
SOTTOGRONDA		
TIMPANO IN LEGNO		
ELEVAZIONE IN LEGNO		
ELEVAZIONE IN MURATURA		
INTONACI		
BUGNATURE		
DECORAZIONI		
AFFRESCHI		
TAMPONAMENTI LIGNEI		
BASAMENTI		
PORTONI		
PORTE		
FINESTRE		
OSCURANTI		
CORNICI		
POGGIOLI	legno	
BALLATOI		
PARAPETTI		
SCALE	legno	
RITONDE		
PORTICI		
TETTOIE		
BUSSOLE	X	tegola canadese
SUPERFETAZIONI		
LEGNAIE IN ADERENZA	X	

NOTE:

MAPPA STORICA



ORTOFOTO



ELEMENTI SIGNIFICATIVI



Fotografie anno 2002

SCHEDA n° 578

PROVINCIA AUTONOMA DI TRENTO

COMUNE DI CANAL SAN BOVO

SCHEDA DEGLI INSEDIAMENTI STORICI

COMUNITA' DI PRIMIERO		FOGLIO DI MAPPA n°	55
COMUNE AMM.VO	CANAL SAN BOVO	NUMERO P.ED.	2241
COMUNE CATASTALE	CANAL SAN BOVO	DATA DEL RILIEVO	08-2023
LOCALITA'	PRADE	RILEVATORE	Studio S.T.A.C.C.

COROGRAFIA

ESTRATTO MAPPA scala 1:1000



ANALISI

1	Tipologia funzionale			
	Edificio residenziale	A	Edificio rurale	E
	Edificio produttivo	B	Edificio alberghiero	F
	Edificio speciale-religioso	C	Rudere	G
	Edificio pluri-funzionale	D	Edificio accessorio	H
2	Epoca di costruzione		2A	
	Anteriore al 1860	8	Interventi successivi al	
	Tra il 1860 e il 1940	6	Restauro	
	Successiva al 1940	4	Risanamento conservativo	
3	Tipologia architettonica storica		4	
	Alta definizione	8	Permanenza dei caratteri formali tradizionali	
	Media definizione	6	Volumetrici originali	2 1 0
	Bassa definizione	4	Costruttivi	2 1 0
	Nessuna definizione	0	Complementari	2 1 0
5	Degrado		6	
	Nulla	X	Grado di utilizzo	
	Medio		Utilizzato	
	Elevato		Sottoutilizzato	
7	Spazi di pertinenza (se presenti)		8	
	Alta qualità		Vincoli legislativi	
	Media qualità	X		
	Bassa qualità			
9	Categoria di intervento del Piano Precedente		10	
	Risanamento		Punteggio per Categoria di Intervento	
11			Totale punteggio (2+3+4)	
			15	
Note:				

PROGETTO

12	Categoria di intervento prevista:			
	Restauro		Ristrutturazione edilizia	
	Risanamento conservativo	X	Demolizione	
13	Vincoli particolari: tipo di vincolo: oggetto del vincolo:			
14	Categoria di intervento prevista per gli spazi di pertinenza:			
15	Prescrizioni: - mantenimento della muratura con sasso a vista; - mantenimento e/o riproposizione di timpani, ballatoi ed elementi lignei tradizionali.			
16	Indicazioni:			

ELEMENTI DI ANALISI E INDICAZIONI DI PROGETTO

ELEMENTI ARCHITETTONICI	CARATTERIZZANTI	DEQUALIFICANTI
MANTO DI COPERTURA		
COMIGNOLI		
ABBAINI		
SOTTOGRONDA		
TIMPANO IN LEGNO	X	
ELEVAZIONE IN LEGNO		
ELEVAZIONE IN MURATURA	sasso a vista	
INTONACI		
BUGNATURE		
DECORAZIONI		
AFFRESCHI		
TAMPONAMENTI LIGNEI	X	
BASAMENTI		
PORTONI		
PORTE		
FINESTRE	arcuate	dimensione
OSCURANTI		
CORNICI		
POGGIOLI		
BALLATOI	X	
PARAPETTI	paletti alla trentina	
SCALE		
RITONDE		
PORTICI		
TETTOIE		
BUSSOLE		
SUPERFETAZIONI		
LEGNAIE IN ADERENZA		

NOTE:

elementi dequalificanti: tendaggi e paramenti di protezione fronte Est e sottotetto Sud

MAPPA STORICA




ORTOFOTO



ELEMENTI SIGNIFICATIVI



Fotografie anno 2002 (risanamento in corso)



Fotografie anno 1980



SCHEDA n° 579

PROVINCIA AUTONOMA DI TRENTO

COMUNE DI CANAL SAN BOVO

SCHEDA DEGLI INSEDIAMENTI STORICI

COMUNITA' DI PRIMIERO		FOGLIO DI MAPPA n°	55
COMUNE AMM.VO	CANAL SAN BOVO	NUMERO P.ED.	679
COMUNE CATASTALE	CANAL SAN BOVO	DATA DEL RILIEVO	08-2023
LOCALITA'	PRADE	RILEVATORE	Studio S.T.A.C.C.

COROGRAFIA



ESTRATTO MAPPA scala 1:1000



ANALISI

1	Tipologia funzionale						
	Edificio residenziale	A	Edificio rurale	E			
	Edificio produttivo	B	Edificio alberghiero	F			
	Edificio speciale-religioso	C	Rudere	G			
	Edificio pluri-funzionale	D	Edificio accessorio	H			
2	Epoca di costruzione		2A	Interventi successivi al			
	Anteriore al 1860	8		Restauro			
	Tra il 1860 e il 1940	6		Risanamento conservativo			
	Successiva al 1940	4		Ristrutturazione edilizia			
3	Tipologia architettonica storica		4	Permanenza dei caratteri formali tradizionali			
	Alta definizione	8		Volumetrici originali	2	1	0
	Media definizione	6		Costruttivi	2	1	0
	Bassa definizione	4		Complementari	2	1	0
	Nessuna definizione	0		Decorativi	2	1	0
5	Degrado		6	Grado di utilizzo			
	Nulla			Utilizzato			
	Medio	X		Sottoutilizzato	X		
	Elevato			In stato di abbandono			
7	Spazi di pertinenza (se presenti)		8	Vincoli legislativi			
	Alta qualità						
	Media qualità	X					
	Bassa qualità						
9	Categoria di intervento del Piano Precedente		10	Punteggio per Categoria di Intervento			
	Risanamento			Totale punteggio (2+3+4)	18		
11	Note:						

PROGETTO

12	Categoria di intervento prevista:					
	Restauro		Ristrutturazione edilizia			
	Risanamento conservativo	X	Demolizione			
13	Vincoli particolari: tipo di vincolo: oggetto del vincolo:					
14	Categoria di intervento prevista per gli spazi di pertinenza:					
15	Prescrizioni: - mantenimento della muratura con sasso a vista; - mantenimento e/o riproposizione di elevazione in blockbau e ballatoi lignei.					
16	Indicazioni:					

ELEMENTI DI ANALISI E INDICAZIONI DI PROGETTO


ELEMENTI ARCHITETTONICI	CARATTERIZZANTI	DEQUALIFICANTI
MANTO DI COPERTURA		
COMIGNOLI		
ABBAINI		
SOTTOGRONDA		
TIMPANO IN LEGNO		
ELEVAZIONE IN LEGNO	blockbau	
ELEVAZIONE IN MURATURA	sasso a vista	
INTONACI	calce	
BUGNATURE		
DECORAZIONI		
AFFRESCHI		
TAMPONAMENTI LIGNEI		
BASAMENTI		
PORTONI		
PORTE		
FINESTRE		
OSCURANTI		
CORNICI		
POGGIOLI		
BALLATOI	fronti N-O e S-O	
PARAPETTI		
SCALE		
RITONDE		
PORTICI		
TETTOIE		
BUSSOLE		
SUPERFETAZIONI		
LEGNAIE IN ADERENZA		

NOTE:

MAPPA STORICA




ORTOFOTO



ELEMENTI SIGNIFICATIVI



Fotografia anno 2002



Fotografie anno 1980

SCHEDA n° 580

PROVINCIA AUTONOMA DI TRENTO


COMUNE DI CANAL SAN BOVO

SCHEDA DEGLI INSEDIAMENTI STORICI

COMUNITA' DI PRIMIERO		FOGLIO DI MAPPA n°	55
COMUNE AMM.VO	CANAL SAN BOVO	NUMERO P.ED.	2090-3702
COMUNE CATASTALE	CANAL SAN BOVO	DATA DEL RILIEVO	08-2023
LOCALITA'	PRADE	RILEVATORE	Studio S.T.A.C.C.

COROGRAFIA

ESTRATTO MAPPA scala 1:1000



ANALISI

1	Tipologia funzionale			
	Edificio residenziale	A	Edificio rurale	E
	Edificio produttivo	B	Edificio alberghiero	F
	Edificio speciale-religioso	C	Rudere	G
	Edificio pluri-funzionale	D	Edificio accessorio	H
2	Epoca di costruzione		Interventi successivi al	
	Anteriore al 1860	8	Restauro	
	Tra il 1860 e il 1940	6	Risanamento conservativo	
	Successiva al 1940	4	Ristrutturazione edilizia	
3	Tipologia architettonica storica		Permanenza dei caratteri formali tradizionali	
	Alta definizione	8	Volumetrici originali	2 1 0
	Media definizione	6	Costruttivi	2 1 0
	Bassa definizione	4	Complementari	2 1 0
	Nessuna definizione	0	Decorativi	2 1 0
5	Degrado		Grado di utilizzo	
	Nulla	X	Utilizzato	X
	Medio		Sottoutilizzato	
	Elevato		In stato di abbandono	
7	Spazi di pertinenza (se presenti)		Vincoli legislativi	
	Alta qualità			
	Media qualità	X		
	Bassa qualità			
9	Categoria di intervento del Piano Precedente		Punteggio per Categoria di Intervento	
	Ristrutturazione		Totale punteggio (2+3+4)	11
11	Note:			

PROGETTO

12	Categoria di intervento prevista:			
	Restauro		Ristrutturazione edilizia	X
	Risanamento conservativo		Demolizione	
13	Vincoli particolari: tipo di vincolo: oggetto del vincolo:			
14	Categoria di intervento prevista per gli spazi di pertinenza:			
15	Prescrizioni:			
16	Indicazioni:			

ELEMENTI DI ANALISI E INDICAZIONI DI PROGETTO

ELEMENTI ARCHITETTONICI	CARATTERIZZANTI	DEQUALIFICANTI
MANTO DI COPERTURA		
COMIGNOLI		
ABBAINI		
SOTTOGRONDA		
TIMPANO IN LEGNO	X	
ELEVAZIONE IN LEGNO		
ELEVAZIONE IN MURATURA		
INTONACI		
BUGNATURE		
DECORAZIONI		
AFFRESCHI		
TAMPONAMENTI LIGNEI		
BASAMENTI		
PORTONI		
PORTE		
FINESTRE	arcuate (sottotetto est e sud)	chiuse da superfetazione (est)
OSCURANTI		
CORNICI		
POGGIOLI	legno	
BALLATOI		
PARAPETTI	paletti alla trentina	
SCALE		
RITONDE		
PORTICI		
TETTOIE		
BUSSOLE		
SUPERFETAZIONI		X
LEGNAIE IN ADERENZA		

NOTE:





MAPPA STORICA



ORTOFOTO



ELEMENTI SIGNIFICATIVI



Fotografie anno 2002





Anno 1980

PROVINCIA AUTONOMA DI TRENTO

COMUNE DI CANAL SAN BOVO

SCHEDA DEGLI INSEDIAMENTI STORICI

COMUNITA' DI PRIMIERO		FOGLIO DI MAPPA n°	55
COMUNE AMM.VO	CANAL SAN BOVO	NUMERO P.ED.	3701
COMUNE CATASTALE	CANAL SAN BOVO	DATA DEL RILIEVO	08-2023
LOCALITA'	PRADE	RILEVATORE	Studio S.T.A.C.C.

COROGRAFIA	ESTRATTO MAPPA scala 1:1000
	



ANALISI

1	Tipologia funzionale						
	Edificio residenziale	A	Edificio rurale	E			
	Edificio produttivo	B	Edificio alberghiero	F			
	Edificio speciale-religioso	C	Rudere	G			
	Edificio pluri-funzionale	D	Edificio accessorio	H			
2	Epoca di costruzione		2A	Interventi successivi al			
	Anteriore al 1860	8		Restauro			
	Tra il 1860 e il 1940	6		Risanamento conservativo			
	Successiva al 1940	4		Ristrutturazione edilizia			
3	Tipologia architettonica storica		4	Permanenza dei caratteri formali tradizionali			
	Alta definizione	8		Volumetrici originali	2	1	0
	Media definizione	6		Costruttivi	2	1	0
	Bassa definizione	4		Complementari	2	1	0
	Nessuna definizione	0		Decorativi	2	1	0
5	Degrado		6	Grado di utilizzo			
	Nulla	X		Utilizzato	X		
	Medio			Sottoutilizzato			
	Elevato			In stato di abbandono			
7	Spazi di pertinenza (se presenti)		8	Vincoli legislativi			
	Alta qualità						
	Media qualità	X					
	Bassa qualità						
9	Categoria di intervento del Piano Precedente		10	Punteggio per Categoria di Intervento			
	Ristrutturazione			Totale punteggio (2+3+4)	6		
11	Note:						

PROGETTO

12	Categoria di intervento prevista:			
	Restauro		Ristrutturazione edilizia	X
	Risanamento conservativo		Demolizione	
13	Vincoli particolari: tipo di vincolo: oggetto del vincolo:			
14	Categoria di intervento prevista per gli spazi di pertinenza:			
15	Prescrizioni: Il manufatto adibito a "legnaia" può essere demolito e ricostruito con tipologia e parametri così come espressi nelle Norme di Attuazione del PRG.			
16	Indicazioni:			

ELEMENTI DI ANALISI E INDICAZIONI DI PROGETTO

ELEMENTI ARCHITETTONICI	CARATTERIZZANTI	DEQUALIFICANTI
MANTO DI COPERTURA		
COMIGNOLI		
ABBAINI		
SOTTOGRONDA		
TIMPANO IN LEGNO		
ELEVAZIONE IN LEGNO	X	
ELEVAZIONE IN MURATURA		
INTONACI		
BUGNATURE		
DECORAZIONI		
AFFRESCHI		
TAMPONAMENTI LIGNEI	grigliato	
BASAMENTI	assito	
PORTONI		
PORTE		
FINESTRE		
OSCURANTI		
CORNICI		
POGGIOLI		
BALLATOI		
PARAPETTI		
SCALE		
RITONDE		
PORTICI		
TETTOIE		
BUSSOLE		
SUPERFETAZIONI		contro monte e fianco Est
LEGNAIE IN ADERENZA		

NOTE:

SCHEDA n° 580.1


MAPPA STORICA



ORTOFOTO



ELEMENTI SIGNIFICATIVI



Anno 2002

SCHEDA n° 581

PROVINCIA AUTONOMA DI TRENTO

COMUNE DI CANAL SAN BOVO

SCHEDA DEGLI INSEDIAMENTI STORICI

COMUNITA' DI PRIMIERO		FOGLIO DI MAPPA n°	55
COMUNE AMM.VO	CANAL SAN BOVO	NUMERO P.ED.	755-756/1-2
COMUNE CATASTALE	CANAL SAN BOVO	DATA DEL RILIEVO	08-2023
LOCALITA'	PRADE	RILEVATORE	Studio S.T.A.C.C.

COROGRAFIA

ESTRATTO MAPPA scala 1:1000



ANALISI

1	Tipologia funzionale						
	Edificio residenziale	A	Edificio rurale	E			
	Edificio produttivo	B	Edificio alberghiero	F			
	Edificio speciale-religioso	C	Rudere	G			
	Edificio pluri-funzionale	D	Edificio accessorio	H			
2	Epoca di costruzione		2A	Interventi successivi al			
	Anteriore al 1860	8		Restauro			
	Tra il 1860 e il 1940	6		Risanamento conservativo			
	Successiva al 1940	4		Ristrutturazione edilizia			
3	Tipologia architettonica storica		4	Permanenza dei caratteri formali tradizionali			
	Alta definizione	8		Volumetrici originali	2	1	0
	Media definizione	6		Costruttivi	2	1	0
	Bassa definizione	4		Complementari	2	1	0
	Nessuna definizione	0		Decorativi	2	1	0
5	Degrado		6	Grado di utilizzo			
	Nulla	X		Utilizzato			
	Medio			Sottoutilizzato	X		
	Elevato			In stato di abbandono			
7	Spazi di pertinenza (se presenti)		8	Vincoli legislativi			
	Alta qualità						
	Media qualità	X					
	Bassa qualità						
9	Categoria di intervento del Piano Precedente		10	Punteggio per Categoria di Intervento			
	Ristrutturazione			Totale punteggio (2+3+4)	13		
11	Note:						

PROGETTO

12	Categoria di intervento prevista:			
	Restauro		Ristrutturazione edilizia	X
	Risanamento conservativo		Demolizione	
13	Vincoli particolari: tipo di vincolo: oggetto del vincolo:			
14	Categoria di intervento prevista per gli spazi di pertinenza:			
15	Prescrizioni: Mantenimento della muratura con sasso a vista e mantenimento e/o riproposizione di timpano, tamponamenti e ballatoi in legno del corpo edilizio Ovest (p.ed. 756/1-/2) di cui non è ammesso il sopralzo.			
16	Indicazioni:			

ELEMENTI DI ANALISI E INDICAZIONI DI PROGETTO

ELEMENTI ARCHITETTONICI	CARATTERIZZANTI	DEQUALIFICANTI
MANTO DI COPERTURA		
COMIGNOLI		
ABBAINI		
SOTTOGRONDA		
TIMPANO IN LEGNO		
ELEVAZIONE IN LEGNO		
ELEVAZIONE IN MURATURA	sasso a vista p.ed. 756/1-/2	
INTONACI		
BUGNATURE		
DECORAZIONI		
AFFRESCHI		
TAMPONAMENTI LIGNEI	p.ed. 756/1-/2	
BASAMENTI		
PORTONI		
PORTE		
FINESTRE		
OSCURANTI		
CORNICI		
POGGIOLI		
BALLATOI	p.ed. 756/1-/2	
PARAPETTI		
SCALE		
RITONDE		
PORTICI		
TETTOIE		
BUSSOLE	X	
SUPERFETAZIONI		
LEGNAIE IN ADERENZA		

NOTE:

MAPPA STORICA

ORTOFOTO



ELEMENTI SIGNIFICATIVI



Anno 2023



Anno 2003



Anno 1980

SCHEDA n° 582

PROVINCIA AUTONOMA DI TRENTO

COMUNE DI CANAL SAN BOVO

SCHEDA DEGLI INSEDIAMENTI STORICI

COMUNITA' DI PRIMIERO		FOGLIO DI MAPPA n°	55
COMUNE AMM.VO	CANAL SAN BOVO	NUMERO P.ED.	870
COMUNE CATASTALE	CANAL SAN BOVO	DATA DEL RILIEVO	07-2023
LOCALITA'	PRADE – COL RATTIN	RILEVATORE	Studio S.T.A.C.C.

COROGRAFIA



ESTRATTO MAPPA scala 1:1000



ANALISI

1	Tipologia funzionale			
	Edificio residenziale	A	Edificio rurale	E
	Edificio produttivo	B	Edificio alberghiero	F
	Edificio speciale-religioso	C	Rudere	G
	Edificio pluri-funzionale	D	Edificio accessorio	H
2	Epoca di costruzione		2A	
	Anteriore al 1860	8	Interventi successivi al	
	Tra il 1860 e il 1940	6	Restauro	
	Successiva al 1940	4	Risanamento conservativo	
3	Tipologia architettonica storica		4	
	Alta definizione	8	Permanenza dei caratteri formali tradizionali	
	Media definizione	6	Volumetrici originali	2 1 0
	Bassa definizione	4	Costruttivi	2 1 0
	Nessuna definizione	0	Complementari	2 1 0
5	Degrado		6	
	Nulla	X	Grado di utilizzo	
	Medio		Utilizzato	
	Elevato		Sottoutilizzato	
7	Spazi di pertinenza (se presenti)		8	
	Alta qualità		Vincoli legislativi	
	Media qualità	X		
	Bassa qualità			
9	Categoria di intervento del Piano Precedente		10	
	Ristrutturazione edilizia		Punteggio per Categoria di Intervento	
11			Totale punteggio (2+3+4)	
			12	
Note:				

PROGETTO

12	Categoria di intervento prevista:			
	Restauro		Ristrutturazione edilizia	X
	Risanamento conservativo		Demolizione	
13	Vincoli particolari: tipo di vincolo: oggetto del vincolo:			
14	Categoria di intervento prevista per gli spazi di pertinenza:			
15	Prescrizioni: - non è ammesso il sopralzo dell'edificio.			
16	Indicazioni:			

ELEMENTI DI ANALISI E INDICAZIONI DI PROGETTO

ELEMENTI ARCHITETTONICI	CARATTERIZZANTI	DEQUALIFICANTI
MANTO DI COPERTURA		
COMIGNOLI		
ABBAINI		
SOTTOGRONDA		
TIMPANO IN LEGNO		
ELEVAZIONE IN LEGNO		
ELEVAZIONE IN MURATURA		
INTONACI		
BUGNATURE		
DECORAZIONI		
AFFRESCHI		
TAMPONAMENTI LIGNEI		
BASAMENTI		
PORTONI		
PORTE		
FINESTRE		
OSCURANTI		
CORNICI		
POGGIOLI		
BALLATOI		
PARAPETTI		
SCALE		X
RITONDE	X	
PORTICI		
TETTOIE		
BUSSOLE		
SUPERFETAZIONI		X
LEGNAIE IN ADERENZA		

NOTE:

MAPPA STORICA

ORTOFOTO



ELEMENTI SIGNIFICATIVI



Fotografie anno 2002



Anno 1980


PROVINCIA AUTONOMA DI TRENTO

COMUNE DI CANAL SAN BOVO

SCHEDA DEGLI INSEDIAMENTI STORICI

COMUNITA' DI PRIMIERO		FOGLIO DI MAPPA n°	55
COMUNE AMM.VO	CANAL SAN BOVO	NUMERO P.ED.	p.f. 5071
COMUNE CATASTALE	CANAL SAN BOVO	DATA DEL RILIEVO	07-2023
LOCALITA'	PRADE – COL RATTIN	RILEVATORE	Studio S.T.A.C.C.

COROGRAFIA	ESTRATTO MAPPA scala 1:1000
	



ANALISI

1	Tipologia funzionale			
	Edificio residenziale	A	Edificio rurale	E
	Edificio produttivo	B	Edificio alberghiero	F
	Edificio speciale-religioso	C	Rudere	G
	Edificio pluri-funzionale	D	Edificio accessorio	H
2	Epoca di costruzione		Interventi successivi al	
	Anteriore al 1860	8	Restauro	
	Tra il 1860 e il 1940	6	Risanamento conservativo	
	Successiva al 1940	4	Ristrutturazione edilizia	
3	Tipologia architettonica storica		Permanenza dei caratteri formali tradizionali	
	Alta definizione	8	Volumetrici originali	2 1 0
	Media definizione	6	Costruttivi	2 1 0
	Bassa definizione	4	Complementari	2 1 0
	Nessuna definizione	0	Decorativi	2 1 0
5	Degrado		Grado di utilizzo	
	Nulla		Utilizzato	
	Medio	X	Sottoutilizzato	X
	Elevato		In stato di abbandono	
7	Spazi di pertinenza (se presenti)		Vincoli legislativi	
	Alta qualità			
	Media qualità	X		
	Bassa qualità			
9	Categoria di intervento del Piano Precedente		Punteggio per Categoria di Intervento	
	Non presente		Totale punteggio (2+3+4)	11
11	Note:			

PROGETTO

12	Categoria di intervento prevista:			
	Restauro		Ristrutturazione edilizia	X
	Risanamento conservativo		Demolizione	
13	Vincoli particolari: tipo di vincolo: oggetto del vincolo:			
14	Categoria di intervento prevista per gli spazi di pertinenza:			
15	Prescrizioni: - l'elevazione deve essere in blockbau.			
16	Indicazioni: - il manufatto accessorio può essere ricondotto alle tipologie e parametri così come espressi nelle norme di attuazione del PRG.			

ELEMENTI DI ANALISI E INDICAZIONI DI PROGETTO

ELEMENTI ARCHITETTONICI	CARATTERIZZANTI	DEQUALIFICANTI
MANTO DI COPERTURA	"scandole"	
COMIGNOLI		
ABBAINI		
SOTTOGRONDA		
TIMPANO IN LEGNO		
ELEVAZIONE IN LEGNO	blockbau	
ELEVAZIONE IN MURATURA	parte in sasso a vista	
INTONACI		
BUGNATURE		
DECORAZIONI		
AFFRESCHI		
TAMPONAMENTI LIGNEI		
BASAMENTI		
PORTONI		
PORTE		
FINESTRE		
OSCURANTI		
CORNICI		
POGGIOLI		
BALLATOI		
PARAPETTI		
SCALE		
RITONDE		
PORTICI		
TETTOIE	d'ingresso	
BUSSOLE		
SUPERFETAZIONI		
LEGNAIE IN ADERENZA		

NOTE:

MAPPA STORICA



ORTOFOTO





ELEMENTI SIGNIFICATIVI

PROVINCIA AUTONOMA DI TRENTO

COMUNE DI CANAL SAN BOVO

SCHEDA DEGLI INSEDIAMENTI STORICI

COMUNITA' DI PRIMIERO		FOGLIO DI MAPPA n°	55
COMUNE AMM.VO	CANAL SAN BOVO	NUMERO P.ED.	3560
COMUNE CATASTALE	CANAL SAN BOVO	DATA DEL RILIEVO	07-2023
LOCALITA'	PRADE – COL RATTIN	RILEVATORE	Studio S.T.A.C.C.

COROGRAFIA	ESTRATTO MAPPA scala 1:1000
	



ANALISI

1	Tipologia funzionale					
	Edificio residenziale	A	Edificio rurale	E		
	Edificio produttivo	B	Edificio alberghiero	F		
	Edificio speciale-religioso	C	Rudere	G		
	Edificio pluri-funzionale	D	Edificio accessorio	H		
2	Epoca di costruzione		Interventi successivi al 2002			
	Anteriore al 1860	8	Restauro			
	Tra il 1860 e il 1940	6	Risanamento conservativo			
	Successiva al 1940	4	Ristrutturazione edilizia	X		
3	Tipologia architettonica storica		Permanenza dei caratteri formali tradizionali			
	Alta definizione	8	Volumetrici originali	2	1	0
	Media definizione	6	Costruttivi	2	1	0
	Bassa definizione	4	Complementari	2	1	0
	Nessuna definizione	0	Decorativi	2	1	0
5	Degrado		Grado di utilizzo			
	Nulla	X	Utilizzato			
	Medio		Sottoutilizzato	X		
	Elevato		In stato di abbandono			
7	Spazi di pertinenza (se presenti)		Vincoli legislativi			
	Alta qualità					
	Media qualità	X				
	Bassa qualità					
9	Categoria di intervento del Piano Precedente		Punteggio per Categoria di Intervento			
	Ristrutturazione		Totale punteggio (2+3+4)	6		
11	Note:					

PROGETTO

12	Categoria di intervento prevista:			
	Restauro		Ristrutturazione edilizia	X
	Risanamento conservativo		Demolizione	
13	Vincoli particolari: tipo di vincolo: oggetto del vincolo:			
14	Categoria di intervento prevista per gli spazi di pertinenza:			
15	Prescrizioni: - è ammessa la realizzazione di una copertura due falde; - è ammessa la demolizione con recupero della SUL esistente più un aumento del 50 % della SUL esistente, nell'ambito di un eventuale accorpamento con i manufatti accessori adiacenti, con raggiungimento di una tipologia tradizionale.			
16	Indicazioni:			

ELEMENTI DI ANALISI E INDICAZIONI DI PROGETTO

ELEMENTI ARCHITETTONICI	CARATTERIZZANTI	DEQUALIFICANTI
MANTO DI COPERTURA		
COMIGNOLI		
ABBAINI		
SOTTOGRONDA		
TIMPANO IN LEGNO		
ELEVAZIONE IN LEGNO	X	
ELEVAZIONE IN MURATURA		
INTONACI		
BUGNATURE		
DECORAZIONI		
AFFRESCHI		
TAMPONAMENTI LIGNEI		
BASAMENTI		
PORTONI		
PORTE		
FINESTRE		
OSCURANTI		
CORNICI		
POGGIOLI		
BALLATOI		
PARAPETTI		
SCALE		
RITONDE		
PORTICI		
TETTOIE		
BUSSOLE		
SUPERFETAZIONI		
LEGNAIE IN ADERENZA		


NOTE:

SCHEDA n° 582.2

MAPPA STORICA



ORTOFOTO



ELEMENTI SIGNIFICATIVI



Fotografia anno 2002

PROVINCIA AUTONOMA DI TRENTO

COMUNE DI CANAL SAN BOVO

SCHEDA DEGLI INSEDIAMENTI STORICI

COMUNITA' DI PRIMIERO		FOGLIO DI MAPPA n°	55
COMUNE AMM.VO	CANAL SAN BOVO	NUMERO P.ED.	3559
COMUNE CATASTALE	CANAL SAN BOVO	DATA DEL RILIEVO	07-2023
LOCALITA'	PRADE – COL RATTIN	RILEVATORE	Studio S.T.A.C.C.

COROGRAFIA	ESTRATTO MAPPA scala 1:1000
	



ANALISI

1	Tipologia funzionale			
	Edificio residenziale	A	Edificio rurale	E
	Edificio produttivo	B	Edificio alberghiero	F
	Edificio speciale-religioso	C	Rudere	G
	Edificio pluri-funzionale	D	Edificio accessorio	H
2	Epoca di costruzione		Interventi successivi al	
	Anteriore al 1860	8	Restauro	
	Tra il 1860 e il 1940	6	Risanamento conservativo	
	Successiva al 1940	4	Ristrutturazione edilizia	
3	Tipologia architettonica storica		Permanenza dei caratteri formali tradizionali	
	Alta definizione	8	Volumetrici originali	2 1 0
	Media definizione	6	Costruttivi	2 1 0
	Bassa definizione	4	Complementari	2 1 0
	Nessuna definizione	0	Decorativi	2 1 0
5	Degrado		Grado di utilizzo	
	Nulla	X	Utilizzato	X
	Medio		Sottoutilizzato	
	Elevato		In stato di abbandono	
7	Spazi di pertinenza (se presenti)		Vincoli legislativi	
	Alta qualità			
	Media qualità	X		
	Bassa qualità			
9	Categoria di intervento del Piano Precedente		Punteggio per Categoria di Intervento	
	Ristrutturazione + Ampl. per accorpamento		Totale punteggio (2+3+4)	6
11	Note:			

PROGETTO

12	Categoria di intervento prevista:			
	Restauro		Ristrutturazione edilizia	X
	Risanamento conservativo		Demolizione	
13	Vincoli particolari: tipo di vincolo: oggetto del vincolo:			
14	Categoria di intervento prevista per gli spazi di pertinenza:			
15	Prescrizioni: - è ammesso l'innalzamento della banchina nord-ovest per realizzo di copertura due falde; - è ammessa la demolizione con recupero della SUL esistente più un aumento del 50 % della SUL esistente, nell'ambito di un eventuale accorpamento con i manufatti accessori adiacenti, con raggiungimento di una tipologia tradizionale.			
16	Indicazioni:			

ELEMENTI DI ANALISI E INDICAZIONI DI PROGETTO

ELEMENTI ARCHITETTONICI	CARATTERIZZANTI	DEQUALIFICANTI
MANTO DI COPERTURA		
COMIGNOLI		
ABBAINI		
SOTTOGRONDA		
TIMPANO IN LEGNO		
ELEVAZIONE IN LEGNO		
ELEVAZIONE IN MURATURA		
INTONACI		
BUGNATURE		
DECORAZIONI		
AFFRESCHI		
TAMPONAMENTI LIGNEI		
BASAMENTI		
PORTONI		
PORTE		
FINESTRE		
OSCURANTI		
CORNICI		
POGGIOLI		
BALLATOI		
PARAPETTI		
SCALE		
RITONDE		
PORTICI		
TETTOIE		
BUSSOLE		
SUPERFETAZIONI		
LEGNAIE IN ADERENZA		

NOTE:

SCHEDA n° 582.3

MAPPA STORICA



ORTOFOTO



ELEMENTI SIGNIFICATIVI



Fotografia anno 2002

PROVINCIA AUTONOMA DI TRENTO

COMUNE DI CANAL SAN BOVO

SCHEDA DEGLI INSEDIAMENTI STORICI

COMUNITA' DI PRIMIERO		FOGLIO DI MAPPA n°	55
COMUNE AMM.VO	CANAL SAN BOVO	NUMERO P.ED.	p.f. 5052/1
COMUNE CATASTALE	CANAL SAN BOVO	DATA DEL RILIEVO	07-2023
LOCALITA'	PRADE – COL RATTIN	RILEVATORE	Studio S.T.A.C.C.

COROGRAFIA	ESTRATTO MAPPA scala 1:1000
	



ANALISI

1	Tipologia funzionale						
	Edificio residenziale	A	Edificio rurale	E			
	Edificio produttivo	B	Edificio alberghiero	F			
	Edificio speciale-religioso	C	Rudere	G			
	Edificio pluri-funzionale	D	Edificio accessorio	H			
2	Epoca di costruzione		2A	Interventi successivi al			
	Anteriore al 1860	8		Restauro			
	Tra il 1860 e il 1940	6		Risanamento conservativo			
	Successiva al 1940	4		Ristrutturazione edilizia			
3	Tipologia architettonica storica		4	Permanenza dei caratteri formali tradizionali			
	Alta definizione	8		Volumetrici originali	2	1	0
	Media definizione	6		Costruttivi	2	1	0
	Bassa definizione	4		Complementari	2	1	0
	Nessuna definizione	0		Decorativi	2	1	0
5	Degrado		6	Grado di utilizzo			
	Nulla	X		Utilizzato			
	Medio			Sottoutilizzato		X	
	Elevato			In stato di abbandono			
7	Spazi di pertinenza (se presenti)		8	Vincoli legislativi			
	Alta qualità						
	Media qualità	X					
	Bassa qualità						
9	Categoria di intervento del Piano Precedente		10	Punteggio per Categoria di Intervento			
	Non presente			Totale punteggio (2+3+4)		6	
11	Note:						

PROGETTO

12	Categoria di intervento prevista:			
	Restauro		Ristrutturazione edilizia	X
	Risanamento conservativo		Demolizione	
13	Vincoli particolari: tipo di vincolo: oggetto del vincolo:			
14	Categoria di intervento prevista per gli spazi di pertinenza:			
15	Prescrizioni: - è ammessa la demolizione con recupero della SUL esistente più un aumento del 50 % della SUL esistente, nell'ambito di un eventuale accorpamento con il manufatto accessorio adiacente (p.ed. 3559) con raggiungimento di una tipologia tradizionale consona al centro storico.			
16	Indicazioni:			

ELEMENTI DI ANALISI E INDICAZIONI DI PROGETTO

ELEMENTI ARCHITETTONICI	CARATTERIZZANTI	DEQUALIFICANTI
MANTO DI COPERTURA		
COMIGNOLI		
ABBAINI		
SOTTOGRONDA		
TIMPANO IN LEGNO		
ELEVAZIONE IN LEGNO		
ELEVAZIONE IN MURATURA		
INTONACI		
BUGNATURE		
DECORAZIONI		
AFFRESCHI		
TAMPONAMENTI LIGNEI		
BASAMENTI		
PORTONI		
PORTE		
FINESTRE		X
OSCURANTI		
CORNICI		
POGGIOLI		
BALLATOI		
PARAPETTI		
SCALE		
RITONDE		
PORTICI		
TETTOIE		
BUSSOLE		
SUPERFETAZIONI		
LEGNAIE IN ADERENZA		

NOTE:

MAPPA STORICA



ORTOFOTO



ELEMENTI SIGNIFICATIVI

SCHEDA n° 582.5

PROVINCIA AUTONOMA DI TRENTO

COMUNE DI CANAL SAN BOVO

SCHEDA DEGLI INSEDIAMENTI STORICI

COMUNITA' DI PRIMIERO		FOGLIO DI MAPPA n°	55
COMUNE AMM.VO	CANAL SAN BOVO	NUMERO P.ED.	p.f. 5051/1-5052/1
COMUNE CATASTALE	CANAL SAN BOVO	DATA DEL RILIEVO	07-2023
LOCALITA'	PRADE – COL RATTIN	RILEVATORE	Studio S.T.A.C.C.

COROGRAFIA



ESTRATTO MAPPA scala 1:1000



ANALISI

1	Tipologia funzionale						
	Edificio residenziale	A	Edificio rurale	E			
	Edificio produttivo	B	Edificio alberghiero	F			
	Edificio speciale-religioso	C	Rudere	G			
	Edificio pluri-funzionale	D	Edificio accessorio	H			
2	Epoca di costruzione		2A	Interventi successivi al			
	Anteriore al 1860	8		Restauro			
	Tra il 1860 e il 1940	6		Risanamento conservativo			
	Successiva al 1940	4		Ristrutturazione edilizia			
3	Tipologia architettonica storica		4	Permanenza dei caratteri formali tradizionali			
	Alta definizione	8		Volumetrici originali	2	1	0
	Media definizione	6		Costruttivi	2	1	0
	Bassa definizione	4		Complementari	2	1	0
	Nessuna definizione	0		Decorativi	2	1	0
5	Degrado		6	Grado di utilizzo			
	Nulla			Utilizzato	X		
	Medio	X		Sottoutilizzato			
	Elevato			In stato di abbandono			
7	Spazi di pertinenza (se presenti)		8	Vincoli legislativi			
	Alta qualità						
	Media qualità						
	Bassa qualità						
9	Categoria di intervento del Piano Precedente		10	Punteggio per Categoria di Intervento			
	Ristrutturazione + ampliamento			Totale punteggio (2+3+4)	6		
11	Note:						

PROGETTO

12	Categoria di intervento prevista:			
	Restauro		Ristrutturazione edilizia	X
	Risanamento conservativo		Demolizione	
13	Vincoli particolari: tipo di vincolo: oggetto del vincolo:			
14	Categoria di intervento prevista per gli spazi di pertinenza:			
15	Prescrizioni: - è ammesso un eventuale accorpamento dei manufatti accessori adiacenti, con raggiungimento di una tipologia tradizionale.			
16	Indicazioni:			

ELEMENTI DI ANALISI E INDICAZIONI DI PROGETTO

ELEMENTI ARCHITETTONICI	CARATTERIZZANTI	DEQUALIFICANTI
MANTO DI COPERTURA		
COMIGNOLI		
ABBAINI		
SOTTOGRONDA		
TIMPANO IN LEGNO		
ELEVAZIONE IN LEGNO	P1-sottotetto	
ELEVAZIONE IN MURATURA		mattoni di cemento
INTONACI		
BUGNATURE		
DECORAZIONI		
AFFRESCHI		
TAMPONAMENTI LIGNEI	P1-sottotetto	
BASAMENTI		
PORTONI		
PORTE		
FINESTRE		
OSCURANTI		
CORNICI		
POGGIOLI		
BALLATOI		
PARAPETTI		
SCALE		
RITONDE		
PORTICI		
TETTOIE		
BUSSOLE		
SUPERFETAZIONI		
LEGNAIE IN ADERENZA		

NOTE:

SCHEDA n° 582.5

MAPPA STORICA

ORTOFOTO



ELEMENTI SIGNIFICATIVI



Fotografie anno 2002

SCHEDA n° 583

PROVINCIA AUTONOMA DI TRENTO

COMUNE DI CANAL SAN BOVO

SCHEDA DEGLI INSEDIAMENTI STORICI

COMUNITA' DI PRIMIERO		FOGLIO DI MAPPA n°	55
COMUNE AMM.VO	CANAL SAN BOVO	NUMERO P.ED.	2247
COMUNE CATASTALE	CANAL SAN BOVO	DATA DEL RILIEVO	07-2023
LOCALITA'	PRADE – COL RATTIN	RILEVATORE	Studio S.T.A.C.C.

COROGRAFIA



ESTRATTO MAPPA scala 1:1000



ANALISI

1	Tipologia funzionale			
	Edificio residenziale	A	Edificio rurale	E
	Edificio produttivo	B	Edificio alberghiero	F
	Edificio speciale-religioso	C	Rudere	G
	Edificio pluri-funzionale	D	Edificio accessorio	H
2	Epoca di costruzione		2A	
	Anteriore al 1860	8	Restaurato	
	Tra il 1860 e il 1940	6	Risanamento conservativo	
	Successiva al 1940	4	Ristrutturazione edilizia	
3	Tipologia architettonica storica		4	
	Alta definizione	8	Permanenza dei caratteri formali tradizionali	
	Media definizione	6	Volumetrici originali	2 1 0
	Bassa definizione	4	Costruttivi	2 1 0
	Nessuna definizione	0	Complementari	2 1 0
5	Degrado		6	
	Nulla	X	Grado di utilizzo	
	Medio		Utilizzato	
	Elevato		Sottoutilizzato	
7	Spazi di pertinenza (se presenti)		8	
	Alta qualità		Vincoli legislativi	
	Media qualità	X		
	Bassa qualità			
9	Categoria di intervento del Piano Precedente		10	
	Ristrutturazione edilizia		Punteggio per Categoria di Intervento	
11			Totale punteggio (2+3+4)	
			13	
Note:				

PROGETTO

12	Categoria di intervento prevista:			
	Restaurato		Ristrutturazione edilizia	X
	Risanamento conservativo		Demolizione	
13	Vincoli particolari: tipo di vincolo: oggetto del vincolo:			
14	Categoria di intervento prevista per gli spazi di pertinenza:			
15	Prescrizioni: - non è ammesso il sopralzo dell'edificio; - la muratura deve essere con sasso a vista; - mantenimento e/o riproposizione di timpani e poggiali in legno.			
16	Indicazioni:			

ELEMENTI DI ANALISI E INDICAZIONI DI PROGETTO

ELEMENTI ARCHITETTONICI	CARATTERIZZANTI	DEQUALIFICANTI
MANTO DI COPERTURA		
COMIGNOLI		
ABBAINI		
SOTTOGRONDA		
TIMPANO IN LEGNO	X	
ELEVAZIONE IN LEGNO		
ELEVAZIONE IN MURATURA	sasso a vista	
INTONACI		
BUGNATURE		
DECORAZIONI		
AFFRESCHI		
TAMPONAMENTI LIGNEI		
BASAMENTI		
PORTONI		
PORTE		
FINESTRE		
OSCURANTI		
CORNICI		
POGGIOLI	X	
BALLATOI	X	
PARAPETTI		
SCALE		
RITONDE		
PORTICI		
TETTOIE		
BUSSOLE		
SUPERFETAZIONI	X	
LEGNAIE IN ADERENZA		

NOTE:


MAPPA STORICA



ORTOFOTO



ELEMENTI SIGNIFICATIVI



Fotografie anno 2002



Anno 1980

SCHEDA n° 584

PROVINCIA AUTONOMA DI TRENTO

COMUNE DI CANAL SAN BOVO

SCHEDA DEGLI INSEDIAMENTI STORICI

COMUNITA' DI PRIMIERO		FOGLIO DI MAPPA n°	55
COMUNE AMM.VO	CANAL SAN BOVO	NUMERO P.ED.	873/1-/2-/3-874-875/1-/2
COMUNE CATASTALE	CANAL SAN BOVO	DATA DEL RILIEVO	07-2023
LOCALITA'	PRADE – COL RATTIN	RILEVATORE	Studio S.T.A.C.C.

COROGRAFIA



ESTRATTO MAPPA scala 1:1000



ANALISI

1	Tipologia funzionale			
	Edificio residenziale	A	Edificio rurale	E
	Edificio produttivo	B	Edificio alberghiero	F
	Edificio speciale-religioso	C	Rudere	G
	Edificio pluri-funzionale	D	Edificio accessorio	H
2	Epoca di costruzione		Interventi successivi al	
	Anteriore al 1860	8	Restauro	
	Tra il 1860 e il 1940	6	Risanamento conservativo	
	Successiva al 1940	4	Ristrutturazione edilizia	
3	Tipologia architettonica storica		Permanenza dei caratteri formali tradizionali	
	Alta definizione	8	Volumetrici originali	2 1 0
	Media definizione	6	Costruttivi	2 1 0
	Bassa definizione	4	Complementari	2 1 0
	Nessuna definizione	0	Decorativi	2 1 0
5	Degrado		Grado di utilizzo	
	Nulla	X	Utilizzato	
	Medio		Sottoutilizzato	
	Elevato		In stato di abbandono	
7	Spazi di pertinenza (se presenti)		Vincoli legislativi	
	Alta qualità		8	
	Media qualità	X		
	Bassa qualità			
9	Categoria di intervento del Piano Precedente		Punteggio per Categoria di Intervento	
	Risanamento		Totale punteggio (2+3+4)	17
11	Note:			

PROGETTO

12	Categoria di intervento prevista:			
	Restauro		Ristrutturazione edilizia	
	Risanamento conservativo	X	Demolizione	
13	Vincoli particolari: tipo di vincolo: oggetto del vincolo:			
14	Categoria di intervento prevista per gli spazi di pertinenza:			
15	Prescrizioni: - mantenimento delle parti di elevazione con sasso a vista; - mantenimento e/o riproposizione di timpani, tamponamenti, ballatoi e parti lignee.			
16	Indicazioni:			

ELEMENTI DI ANALISI E INDICAZIONI DI PROGETTO

ELEMENTI ARCHITETTONICI	CARATTERIZZANTI	DEQUALIFICANTI
MANTO DI COPERTURA		
COMIGNOLI		
ABBAINI		
SOTTOGRONDA		
TIMPANO IN LEGNO	X	
ELEVAZIONE IN LEGNO		
ELEVAZIONE IN MURATURA		
INTONACI		
BUGNATURE		
DECORAZIONI		
AFFRESCHI		
TAMPONAMENTI LIGNEI	X	
BASAMENTI		
PORTONI		
PORTE		
FINESTRE		
OSCURANTI		
CORNICI		
POGGIOLI		
BALLATOI	X	
PARAPETTI		
SCALE		
RITONDE		
PORTICI		
TETTOIE		
BUSSOLE		
SUPERFETAZIONI		X
LEGNAIE IN ADERENZA		

NOTE:

MAPPA STORICA





ORTOFOTO



ELEMENTI SIGNIFICATIVI



Anno 2023



Anno 2002



Anno 1980



SCHEDA n° 585

PROVINCIA AUTONOMA DI TRENTO

COMUNE DI CANAL SAN BOVO

SCHEDA DEGLI INSEDIAMENTI STORICI

COMUNITA' DI PRIMIERO		FOGLIO DI MAPPA n°	55
COMUNE AMM.VO	CANAL SAN BOVO	NUMERO P.ED.	882/2
COMUNE CATASTALE	CANAL SAN BOVO	DATA DEL RILIEVO	08-2023
LOCALITA'	PRADE - RORRE	RILEVATORE	Studio S.T.A.C.C.

COROGRAFIA



ESTRATTO MAPPA scala 1:1000



ANALISI

1	Tipologia funzionale			
	Edificio residenziale	A	Edificio rurale	E
	Edificio produttivo	B	Edificio alberghiero	F
	Edificio speciale-religioso	C	Rudere	G
	Edificio pluri-funzionale	D	Edificio accessorio	H
2	Epoca di costruzione		Interventi successivi al 2002	
	Anteriore al 1860	8	Restauro	
	Tra il 1860 e il 1940	6	Risanamento conservativo	X
	Successiva al 1940	4	Ristrutturazione edilizia	
3	Tipologia architettonica storica		Permanenza dei caratteri formali tradizionali	
	Alta definizione	8	Volumetrici originali	2 1 0
	Media definizione	6	Costruttivi	2 1 0
	Bassa definizione	4	Complementari	2 1 0
	Nessuna definizione	0	Decorativi	2 1 0
5	Degrado		Grado di utilizzo	
	Nulla	X	Utilizzato	
	Medio		Sottoutilizzato	
	Elevato		In stato di abbandono	
7	Spazi di pertinenza (se presenti)		Vincoli legislativi	
	Alta qualità		8	
	Media qualità	X		
	Bassa qualità			
9	Categoria di intervento del Piano Precedente		Punteggio per Categoria di Intervento	
	Risanamento		Totale punteggio (2+3+4)	17
11	Note:			

PROGETTO

12	Categoria di intervento prevista:			
	Restauro		Ristrutturazione edilizia	
	Risanamento conservativo	X	Demolizione	
13	Vincoli particolari: tipo di vincolo: oggetto del vincolo:			
14	Categoria di intervento prevista per gli spazi di pertinenza:			
15	Prescrizioni: - mantenimento della muratura con sasso a vista "storico"; - mantenimento e/o riproposizione di timpani, tamponamenti, poggiatesta e parti lignee.			
16	Indicazioni:			

ELEMENTI DI ANALISI E INDICAZIONI DI PROGETTO

ELEMENTI ARCHITETTONICI	CARATTERIZZANTI	DEQUALIFICANTI
MANTO DI COPERTURA		
COMIGNOLI		
ABBAINI		
SOTTOGRONDA		
TIMPANO IN LEGNO	X	
ELEVAZIONE IN LEGNO		
ELEVAZIONE IN MURATURA	sasso a vista	sasso a vista ricostruito
INTONACI		
BUGNATURE		
DECORAZIONI		
AFFRESCHI		
TAMPONAMENTI LIGNEI	X	
BASAMENTI		
PORTONI		
PORTE		
FINESTRE		
OSCURANTI		
CORNICI		
POGGIOLI	X	
BALLATOI		
PARAPETTI	X	
SCALE		
RITONDE		
PORTICI		
TETTOIE		
BUSSOLE		
SUPERFETAZIONI	X	X
LEGNAIE IN ADERENZA		

NOTE:

MAPPA STORICA



ORTOFOTO



ELEMENTI SIGNIFICATIVI



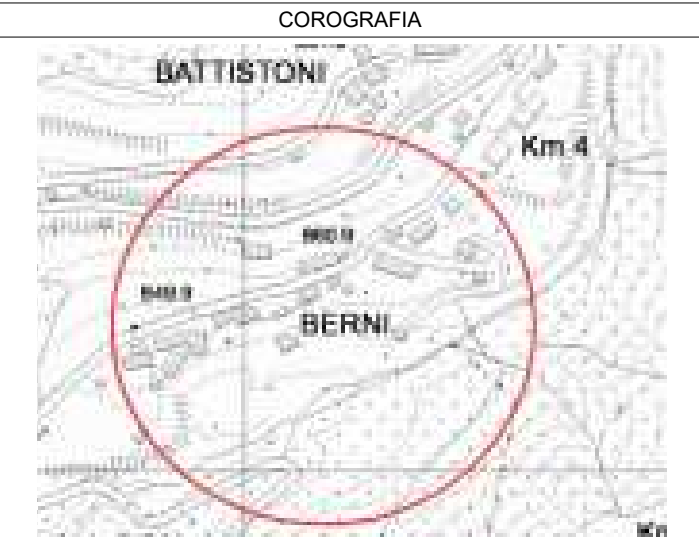
Anno 2002 (pre intervento di risanamento)

PROVINCIA AUTONOMA DI TRENTO

COMUNE DI CANAL SAN BOVO

SCHEDA DEGLI INSEDIAMENTI STORICI

COMUNITA' DI PRIMIERO		FOGLIO DI MAPPA n°	55
COMUNE AMM.VO	CANAL SAN BOVO	NUMERO P.ED.	3626
COMUNE CATASTALE	CANAL SAN BOVO	DATA DEL RILIEVO	05-2023
LOCALITA'	BERNI	RILEVATORE	Studio S.T.A.C.C.



ANALISI

1	Tipologia funzionale			
	Edificio residenziale	A	Edificio rurale	E
	Edificio produttivo	B	Edificio alberghiero	F
	Edificio speciale-religioso	C	Rudere	G
	Edificio pluri-funzionale	D	Edificio accessorio	H
2	Epoca di costruzione		Interventi successivi al	
	Anteriore al 1860	8	Restauro	
	Tra il 1860 e il 1940	6	Risanamento conservativo	
	Successiva al 1940	4	Ristrutturazione edilizia	
3	Tipologia architettonica storica		Permanenza dei caratteri formali tradizionali	
	Alta definizione	8	Volumetrici originali	2 1 0
	Media definizione	6	Costruttivi	2 1 0
	Bassa definizione	4	Complementari	2 1 0
	Nessuna definizione	0	Decorativi	2 1 0
5	Degrado		Grado di utilizzo	
	Nulla		Utilizzato	
	Medio	X	Sottoutilizzato	X
	Elevato		In stato di abbandono	
7	Spazi di pertinenza (se presenti)		Vincoli legislativi	
	Alta qualità		8	
	Media qualità	X		
	Bassa qualità			
9	Categoria di intervento del Piano Precedente		Punteggio per Categoria di Intervento	
	Ristrutturazione		Totale punteggio (2+3+4)	6
11	Note:			

PROGETTO

12	Categoria di intervento prevista:			
	Restauro		Ristrutturazione edilizia	X
	Risanamento conservativo		Demolizione	
13	Vincoli particolari: tipo di vincolo: oggetto del vincolo:			
14	Categoria di intervento prevista per gli spazi di pertinenza:			
15	Prescrizioni: - il manufatto accessorio può essere demolito e ricostruito con tipologia e parametri espressi nelle Norme di Attuazione del PRG.			
16	Indicazioni:			

ELEMENTI DI ANALISI E INDICAZIONI DI PROGETTO

ELEMENTI ARCHITETTONICI	CARATTERIZZANTI	DEQUALIFICANTI
MANTO DI COPERTURA		
COMIGNOLI		
ABBAINI		
SOTTOGRONDA		
TIMPANO IN LEGNO	X	
ELEVAZIONE IN LEGNO	X	
ELEVAZIONE IN MURATURA		
INTONACI		
BUGNATURE		
DECORAZIONI		
AFFRESCHI		
TAMPONAMENTI LIGNEI	X	
BASAMENTI		
PORTONI		
PORTE		
FINESTRE		
OSCURANTI		
CORNICI		
POGGIOLI		
BALLATOI		
PARAPETTI		
SCALE		
RITONDE		
PORTICI		
TETTOIE		
BUSSOLE		
SUPERFETAZIONI		
LEGNAIE IN ADERENZA		

NOTE:

SCHEDA n° 586.1

MAPPA STORICA



ORTOFOTO



ELEMENTI SIGNIFICATIVI



Fotografia anno 2002



Anno 1980

SCHEDA n° 586.A

PROVINCIA AUTONOMA DI TRENTO

COMUNE DI CANAL SAN BOVO

SCHEDA DEGLI INSEDIAMENTI STORICI

COMUNITA' DI PRIMIERO		FOGLIO DI MAPPA n°	55
COMUNE AMM.VO	CANAL SAN BOVO	NUMERO P.ED.	882/1
COMUNE CATASTALE	CANAL SAN BOVO	DATA DEL RILIEVO	08-2023
LOCALITA'	PRADE – RORRE	RILEVATORE	Studio S.T.A.C.C.

COROGRAFIA



ESTRATTO MAPPA scala 1:1000



ANALISI

1	Tipologia funzionale			
	Edificio residenziale	A	Edificio rurale	E
	Edificio produttivo	B	Edificio alberghiero	F
	Edificio speciale-religioso	C	Rudere	G
	Edificio pluri-funzionale	D	Edificio accessorio	H
2	Epoca di costruzione		Interventi successivi al	
	Anteriore al 1860	8	Restauro	
	Tra il 1860 e il 1940	6	Risanamento conservativo	
	Successiva al 1940	4	Ristrutturazione edilizia	
3	Tipologia architettonica storica		Permanenza dei caratteri formali tradizionali	
	Alta definizione	8	Volumetrici originali	2 1 0
	Media definizione	6	Costruttivi	2 1 0
	Bassa definizione	4	Complementari	2 1 0
	Nessuna definizione	0	Decorativi	2 1 0
5	Degrado		Grado di utilizzo	
	Nulla	X	Utilizzato	
	Medio		Sottoutilizzato	
	Elevato		In stato di abbandono	
7	Spazi di pertinenza (se presenti)		Vincoli legislativi	
	Alta qualità		8	
	Media qualità	X		
	Bassa qualità			
9	Categoria di intervento del Piano Precedente		Punteggio per Categoria di Intervento	
	Ristrutturazione + ampliamento 30% max		Totale punteggio (2+3+4)	15
11	Note:			

PROGETTO

12	Categoria di intervento prevista:			
	Restauro		Ristrutturazione edilizia	
	Risanamento conservativo	X	Demolizione	
13	Vincoli particolari: tipo di vincolo: oggetto del vincolo:			
14	Categoria di intervento prevista per gli spazi di pertinenza:			
15	Prescrizioni: - mantenimento della muratura con sasso a vista; - mantenimento e/o riproposizione di timpani, tamponamenti, poggiatesta e parti lignee.			
16	Indicazioni:			

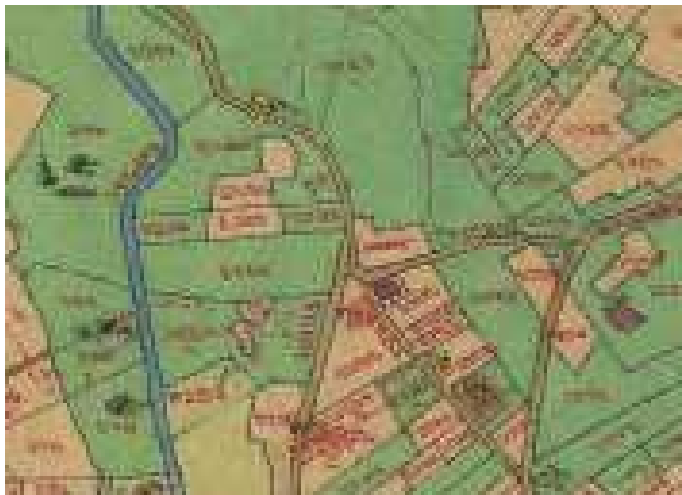
ELEMENTI DI ANALISI E INDICAZIONI DI PROGETTO

ELEMENTI ARCHITETTONICI	CARATTERIZZANTI	DEQUALIFICANTI
MANTO DI COPERTURA		
COMIGNOLI		X
ABBAINI		
SOTTOGRONDA		
TIMPANO IN LEGNO	X	
ELEVAZIONE IN LEGNO		
ELEVAZIONE IN MURATURA		
INTONACI		
BUGNATURE		
DECORAZIONI		
AFFRESCHI		
TAMPONAMENTI LIGNEI	X	
BASAMENTI		
PORTONI		
PORTE		
FINESTRE		
OSCURANTI		
CORNICI		
POGGIOLI		
BALLATOI	X	
PARAPETTI	X	
SCALE		
RITONDE		
PORTICI		
TETTOIE		
BUSSOLE		
SUPERFETAZIONI	X	
LEGNAIE IN ADERENZA		

NOTE:

SCHEDA n° 586.A

MAPPA STORICA



ORTOFOTO



ELEMENTI SIGNIFICATIVI



Fotografie anno 2002

SCHEDA n° 586.B

PROVINCIA AUTONOMA DI TRENTO

COMUNE DI CANAL SAN BOVO

SCHEDA DEGLI INSEDIAMENTI STORICI

COMUNITA' DI PRIMIERO		FOGLIO DI MAPPA n°	55
COMUNE AMM.VO	CANAL SAN BOVO	NUMERO P.E.D.	686
COMUNE CATASTALE	CANAL SAN BOVO	DATA DEL RILIEVO	05-2023
LOCALITA'	BERNI	RILEVATORE	Studio S.T.A.C.C.

COROGRAFIA



ESTRATTO MAPPA scala 1:1000



FACCIATA IN ADERENZA



ANALISI

1	Tipologia funzionale			
	Edificio residenziale	A	Edificio rurale	E
	Edificio produttivo	B	Edificio alberghiero	F
	Edificio speciale-religioso	C	Rudere	G
	Edificio pluri-funzionale	D	Edificio accessorio	H
2	Epoca di costruzione		2A	
	Anteriore al 1860	8	Restaurato	
	Tra il 1860 e il 1940	6	Risanamento conservativo	
	Successiva al 1940	4	Ristrutturazione edilizia	
3	Tipologia architettonica storica		4	
	Alta definizione	8	Permanenza dei caratteri formali tradizionali	
	Media definizione	6	Volumetrici originali	2 1 0
	Bassa definizione	4	Costruttivi	2 1 0
	Nessuna definizione	0	Complementari	2 1 0
5	Degrado		6	
	Nulla	X	Grado di utilizzo	
	Medio		Utilizzato	X
	Elevato		Sottoutilizzato	
7	Spazi di pertinenza (se presenti)		8	
	Alta qualità		Vincoli legislativi	
	Media qualità	X		
	Bassa qualità			
9	Categoria di intervento del Piano Precedente		10	
	Ristrutturazione		Punteggio per Categoria di Intervento	
11			Totale punteggio (2+3+4)	
			13	
Note:				

PROGETTO

12	Categoria di intervento prevista:			
	Restaurato		Ristrutturazione edilizia	X
	Risanamento conservativo		Demolizione	
13	Vincoli particolari: tipo di vincolo: oggetto del vincolo:			
14	Categoria di intervento prevista per gli spazi di pertinenza:			
15	Prescrizioni: - non è ammesso il sopralzo dell'edificio.			
16	Indicazioni: - tinteggiatura delle pareti con marcapiani e angolari.			

ELEMENTI DI ANALISI E INDICAZIONI DI PROGETTO


ELEMENTI ARCHITETTONICI	CARATTERIZZANTI	DEQUALIFICANTI
MANTO DI COPERTURA		
COMIGNOLI		
ABBAINI		
SOTTOGRONDA		
TIMPANO IN LEGNO		
ELEVAZIONE IN LEGNO		
ELEVAZIONE IN MURATURA		
INTONACI		
BUGNATURE		
DECORAZIONI		tinteggiatura sottotetto
AFFRESCHI		
TAMPONAMENTI LIGNEI		
BASAMENTI	X	
PORTONI		
PORTE		
FINESTRE		
OSCURANTI		
CORNICI		
POGGIOLI		X
BALLATOI		
PARAPETTI		
SCALE		
RITONDE		
PORTICI		
TETTOIE		
BUSSOLE	X	copertura
SUPERFETAZIONI		
LEGNAIE IN ADERENZA		

NOTE:

SCHEDA n° 586.B

MAPPA STORICA

ORTOFOTO



ELEMENTI SIGNIFICATIVI



Fotografia anno 2002



Anno 1980

SCHEDA n° 587

PROVINCIA AUTONOMA DI TRENTO

COMUNE DI CANAL SAN BOVO

SCHEDA DEGLI INSEDIAMENTI STORICI

COMUNITA' DI PRIMIERO		FOGLIO DI MAPPA n°	55
COMUNE AMM.VO	CANAL SAN BOVO	NUMERO P.ED.	690-691
COMUNE CATASTALE	CANAL SAN BOVO	DATA DEL RILIEVO	05-2023
LOCALITA'	BERNI	RILEVATORE	Studio S.T.A.C.C.

COROGRAFIA



ESTRATTO MAPPA scala 1:1000



FACCIATA IN ADERENZA



ANALISI

1	Tipologia funzionale			
	Edificio residenziale	A	Edificio rurale	E
	Edificio produttivo	B	Edificio alberghiero	F
	Edificio speciale-religioso	C	Rudere	G
	Edificio pluri-funzionale	D	Edificio accessorio	H
2	Epoca di costruzione		Interventi successivi al	
	Anteriore al 1860	8	Restauro	
	Tra il 1860 e il 1940	6	Risanamento conservativo	
	Successiva al 1940	4	Ristrutturazione edilizia	
3	Tipologia architettonica storica		4	
	Alta definizione	8	Permanenza dei caratteri formali tradizionali	
	Media definizione	6	Volumetrici originali	2 1 0
	Bassa definizione	4	Costruttivi	2 1 0
	Nessuna definizione	0	Complementari	2 1 0
5	Degrado		6	
	Nulla		Grado di utilizzo	
	Medio	X	Utilizzato	
	Elevato		Sottoutilizzato	X
7	Spazi di pertinenza (se presenti)		8	
	Alta qualità		Vincoli legislativi	
	Media qualità	X		
	Bassa qualità			
9	Categoria di intervento del Piano Precedente		10	
	Risanamento		Punteggio per Categoria di Intervento	
11			Totale punteggio (2+3+4) 13	
	Note:			

PROGETTO

12	Categoria di intervento prevista:			
	Restauro		Ristrutturazione edilizia	X
	Risanamento conservativo		Demolizione	
13	Vincoli particolari: tipo di vincolo: oggetto del vincolo:			
14	Categoria di intervento prevista per gli spazi di pertinenza:			
15	Prescrizioni: - mantenimento della muratura con sasso a vista con soprastante struttura e timpano in legno.			
16	Indicazioni:			

ELEMENTI DI ANALISI E INDICAZIONI DI PROGETTO

ELEMENTI ARCHITETTONICI	CARATTERIZZANTI	DEQUALIFICANTI
MANTO DI COPERTURA		
COMIGNOLI		
ABBAINI		
SOTTOGRONDA		
TIMPANO IN LEGNO	X	
ELEVAZIONE IN LEGNO		
ELEVAZIONE IN MURATURA	sasso a vista	
INTONACI		
BUGNATURE		
DECORAZIONI		
AFFRESCHI		
TAMPONAMENTI LIGNEI		
BASAMENTI		
PORTONI		
PORTE		
FINESTRE		
OSCURANTI		
CORNICI		
POGGIOLI		
BALLATOI		
PARAPETTI		
SCALE		
RITONDE		
PORTICI		
TETTOIE		
BUSSOLE		
SUPERFETAZIONI		
LEGNAIE IN ADERENZA		

NOTE:

MAPPA STORICA

ORTOFOTO



ELEMENTI SIGNIFICATIVI



Anno 2002



Anno 1980

SCHEDA n° 588

PROVINCIA AUTONOMA DI TRENTO

COMUNE DI CANAL SAN BOVO

SCHEDA DEGLI INSEDIAMENTI STORICI

COMUNITA' DI PRIMIERO		FOGLIO DI MAPPA n°	55
COMUNE AMM.VO	CANAL SAN BOVO	NUMERO P.ED.	687-688
COMUNE CATASTALE	CANAL SAN BOVO	DATA DEL RILIEVO	05-2023
LOCALITA'	BERNI	RILEVATORE	Studio S.T.A.C.C.

COROGRAFIA

ESTRATTO MAPPA scala 1:1000



FACCIATA IN ADERENZA



ANALISI

1	Tipologia funzionale			
	Edificio residenziale	A	Edificio rurale	E
	Edificio produttivo	B	Edificio alberghiero	F
	Edificio speciale-religioso	C	Rudere	G
	Edificio pluri-funzionale	D	Edificio accessorio	H
2	Epoca di costruzione		Interventi successivi al 2002	
	Anteriore al 1860	8	Restauro	
	Tra il 1860 e il 1940	6	Risanamento conservativo (in corso)	X
	Successiva al 1940	4	Ristrutturazione edilizia	
3	Tipologia architettonica storica		4 Permanenza dei caratteri formali tradizionali	
	Alta definizione	8	Volumetrici originali	2 1 0
	Media definizione	6	Costruttivi	2 1 0
	Bassa definizione	4	Complementari	2 1 0
	Nessuna definizione	0	Decorativi	2 1 0
5	Degrado		6 Grado di utilizzo	
	Nulla		Utilizzato	
	Medio	X	Sottoutilizzato	X
	Elevato		In stato di abbandono	
7	Spazi di pertinenza (se presenti)		8 Vincoli legislativi	
	Alta qualità			
	Media qualità	X		
	Bassa qualità			
9	Categoria di intervento del Piano Precedente		10 Punteggio per Categoria di Intervento	
	Ristrutturazione		Totale punteggio (2+3+4)	17
11	Note:			

PROGETTO

12	Categoria di intervento prevista:			
	Restauro		Ristrutturazione edilizia	
	Risanamento conservativo	X	Demolizione	
13	Vincoli particolari: tipo di vincolo: oggetto del vincolo:			
14	Categoria di intervento prevista per gli spazi di pertinenza:			
15	Prescrizioni: - è ammesso esclusivamente il sopralzo al fine di allineare la copertura più bassa a quella più alta; - mantenimento delle parti con sasso a vista; - realizzo di rivestimenti lignei sulle parti in laterizio; - mantenimento e/o riproposizione di timpano, ballatoi e parti lignee.			
	16 Indicazioni:			

ELEMENTI DI ANALISI E INDICAZIONI DI PROGETTO

ELEMENTI ARCHITETTONICI	CARATTERIZZANTI	DEQUALIFICANTI
MANTO DI COPERTURA		
COMIGNOLI		
ABBAINI		
SOTTOGRONDA		
TIMPANO IN LEGNO	X	
ELEVAZIONE IN LEGNO		
ELEVAZIONE IN MURATURA	sasso a vista	mattoni in laterizio da rivestire
INTONACI		
BUGNATURE		
DECORAZIONI		
AFFRESCHI		
TAMPONAMENTI LIGNEI	X	
BASAMENTI		
PORTONI		
PORTE		
FINESTRE		
OSCURANTI		
CORNICI		
POGGIOLI		
BALLATOI	X	
PARAPETTI		
SCALE		
RITONDE		
PORTICI		
TETTOIE		
BUSSOLE		
SUPERFETAZIONI		
LEGNAIE IN ADERENZA		

NOTE:

MAPPA STORICA



ORTOFOTO



ELEMENTI SIGNIFICATIVI




Fronte monte anno 2023



Fronte a valle anno 2023



Fotografia anno 2002



A valle



Anno 1980



A monte



SCHEDA n° 589

PROVINCIA AUTONOMA DI TRENTO

COMUNE DI CANAL SAN BOVO

SCHEDA DEGLI INSEDIAMENTI STORICI

COMUNITA' DI PRIMIERO		FOGLIO DI MAPPA n°	55
COMUNE AMM.VO	CANAL SAN BOVO	NUMERO P.ED.	698-699/1-699/5
COMUNE CATASTALE	CANAL SAN BOVO	DATA DEL RILIEVO	07-2023
LOCALITA'	BERNI	RILEVATORE	Studio S.T.A.C.C.

COROGRAFIA



ESTRATTO MAPPA scala 1:1000



ANALISI

1	Tipologia funzionale			
	Edificio residenziale	A	Edificio rurale	E
	Edificio produttivo	B	Edificio alberghiero	F
	Edificio speciale-religioso	C	Rudere	G
	Edificio pluri-funzionale	D	Edificio accessorio	H
2	Epoca di costruzione		Interventi successivi al	
	Anteriore al 1860	8	Restauro	
	Tra il 1860 e il 1940	6	Risanamento conservativo	
	Successiva al 1940	4	Ristrutturazione edilizia	
3	Tipologia architettonica storica		4	
	Alta definizione	8	Permanenza dei caratteri formali tradizionali	
	Media definizione	6	Volumetrici originali	2 1 0
	Bassa definizione	4	Costruttivi	2 1 0
	Nessuna definizione	0	Complementari	2 1 0
5	Degrado		6	
	Nulla	X	Grado di utilizzo	
	Medio		Utilizzato	X
	Elevato		Sottoutilizzato	
7	Spazi di pertinenza (se presenti)		8	
	Alta qualità		Vincoli legislativi	
	Media qualità	X		
	Bassa qualità			
9	Categoria di intervento del Piano Precedente		10	
	Ristrutturazione		Punteggio per Categoria di Intervento	
11			Totale punteggio (2+3+4)	
			17	
Note:				

PROGETTO

12	Categoria di intervento prevista:			
	Restauro		Ristrutturazione edilizia	
	Risanamento conservativo	X	Demolizione	
13	Vincoli particolari: tipo di vincolo: oggetto del vincolo:			
14	Categoria di intervento prevista per gli spazi di pertinenza:			
15	Prescrizioni: - mantenimento delle parti murarie con sasso a vista; - mantenimento e/o riproposizione di timpani, poggioli, ballatoi e scale in legno;; - riqualificazione formale della porzione di facciata Sud-Ovest a valle (considerando la dimensione dei fori, la difformità di copertura e la presenza di mattoni in laterizio a vista).			
16	Indicazioni:			

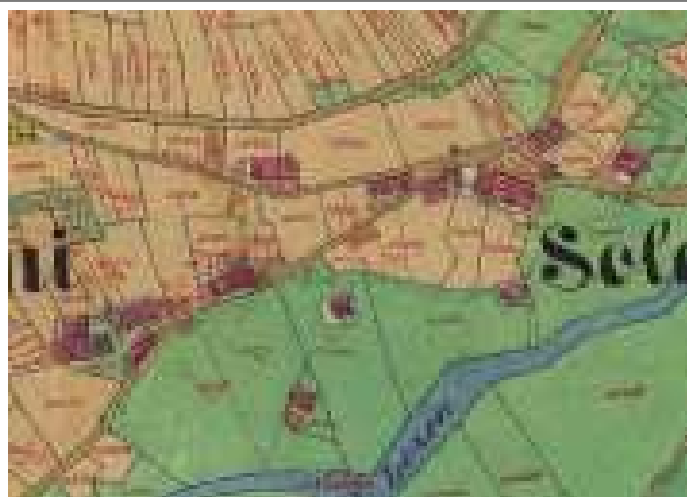
ELEMENTI DI ANALISI E INDICAZIONI DI PROGETTO

ELEMENTI ARCHITETTONICI	CARATTERIZZANTI	DEQUALIFICANTI
MANTO DI COPERTURA		
COMIGNOLI		
ABBAINI		
SOTTOGRONDA	X	
TIMPANO IN LEGNO		
ELEVAZIONE IN LEGNO		
ELEVAZIONE IN MURATURA	sasso a vista	
INTONACI		
BUGNATURE		
DECORAZIONI		
AFFRESCHI		
TAMPONAMENTI LIGNEI		
BASAMENTI		
PORTONI		
PORTE		
FINESTRE		
OSCURANTI	ante in legno	avvolgibili a monte
CORNICI		
POGGIOLI	X	
BALLATOI	X	
PARAPETTI		
SCALE	in legno	ferro
RITONDE	a monte	
PORTICI	a monte	
TETTOIE		
BUSSOLE		
SUPERFETAZIONI	Sud-ovest	
LEGNAIE IN ADERENZA		

NOTE:

MAPPA STORICA

ORTOFOTO



ELEMENTI SIGNIFICATIVI



Fotografia anno 2002



Anno 1980



SCHEDA n° 590

PROVINCIA AUTONOMA DI TRENTO

COMUNE DI CANAL SAN BOVO


SCHEDA DEGLI INSEDIAMENTI STORICI

COMUNITA' DI PRIMIERO		FOGLIO DI MAPPA n°	55
COMUNE AMM.VO	CANAL SAN BOVO	NUMERO P.ED.	693-695-696-697
COMUNE CATASTALE	CANAL SAN BOVO	DATA DEL RILIEVO	05-2023
LOCALITA'	BERNI	RILEVATORE	Studio S.T.A.C.C.

COROGRAFIA



ESTRATTO MAPPA scala 1:1000



ANALISI

1	Tipologia funzionale			
	Edificio residenziale	A	Edificio rurale	E
	Edificio produttivo	B	Edificio alberghiero	F
	Edificio speciale-religioso	C	Rudere	G
	Edificio pluri-funzionale	D	Edificio accessorio	H
2	Epoca di costruzione		Interventi successivi al	
	Anteriore al 1860	8	Restauro	
	Tra il 1860 e il 1940	6	Risanamento conservativo	
	Successiva al 1940	4	Ristrutturazione edilizia	
3	Tipologia architettonica storica		4	
	Alta definizione	8	Permanenza dei caratteri formali tradizionali	
	Media definizione	6	Volumetrici originali	2 1 0
	Bassa definizione	4	Costruttivi	2 1 0
	Nessuna definizione	0	Complementari	2 1 0
5	Degrado		6	
	Nulla	X	Grado di utilizzo	
	Medio		Utilizzato	
	Elevato		Sottoutilizzato	X
7	Spazi di pertinenza (se presenti)		8	
	Alta qualità		Vincoli legislativi	
	Media qualità	X		
	Bassa qualità			
9	Categoria di intervento del Piano Precedente		10	
	Risanamento		Punteggio per Categoria di Intervento	
11			Totale punteggio (2+3+4) 17	
	Note:			

PROGETTO

12	Categoria di intervento prevista:			
	Restauro		Ristrutturazione edilizia	
	Risanamento conservativo	X	Demolizione	
13	Vincoli particolari: tipo di vincolo: oggetto del vincolo:			
14	Categoria di intervento prevista per gli spazi di pertinenza:			
15	Prescrizioni: - mantenimento e/o riproposizione di timpani, ballatoi, poggioli, parapetti e scale in legno; - mantenimento della ritonda.			
16	Indicazioni:			


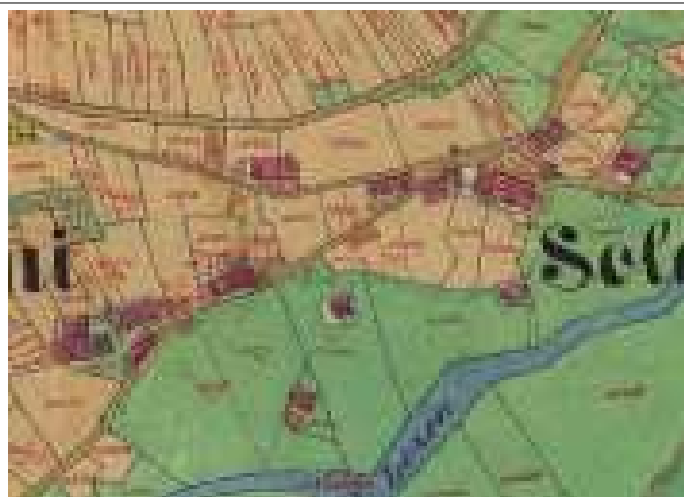
ELEMENTI DI ANALISI E INDICAZIONI DI PROGETTO

ELEMENTI ARCHITETTONICI	CARATTERIZZANTI	DEQUALIFICANTI
MANTO DI COPERTURA		
COMIGNOLI		
ABBAINI		
SOTTOGRONDA		
TIMPANO IN LEGNO	X	
ELEVAZIONE IN LEGNO		
ELEVAZIONE IN MURATURA		
INTONACI		
BUGNATURE		
DECORAZIONI		
AFFRESCHI		
TAMPONAMENTI LIGNEI	X	
BASAMENTI		
PORTONI		
PORTE		
FINESTRE		
OSCURANTI		
CORNICI		
POGGIOLI		
BALLATOI	X	
PARAPETTI	X	
SCALE	X	
RITONDE	X	
PORTICI		
TETTOIE		
BUSSOLE		
SUPERFETAZIONI		
LEGNAIE IN ADERENZA		

NOTE:

MAPPA STORICA

ORTOFOTO



ELEMENTI SIGNIFICATIVI



Fotografie anno 2002



Anno 1980

SCHEDA n° 591

PROVINCIA AUTONOMA DI TRENTO

COMUNE DI CANAL SAN BOVO


SCHEDA DEGLI INSEDIAMENTO STORICI

COMUNITA' DI PRIMIERO		FOGLIO DI MAPPA n°	55
COMUNE AMM.VO	CANAL SAN BOVO	NUMERO P.ED.	699/2-699/3
COMUNE CATASTALE	CANAL SAN BOVO	DATA DEL RILIEVO	05-2023
LOCALITA'	BERNI	RILEVATORE	Studio S.T.A.C.C.

COROGRAFIA



ESTRATTO MAPPA scala 1:1000



ANALISI

1	Tipologia funzionale			
	Edificio residenziale	A	Edificio rurale	E
	Edificio produttivo	B	Edificio alberghiero	F
	Edificio speciale-religioso	C	Rudere	G
	Edificio pluri-funzionale	D	Edificio accessorio	H
2	Epoca di costruzione		Interventi successivi al	
	Anteriore al 1860	8	Restauro	
	Tra il 1860 e il 1940	6	Risanamento conservativo	
	Successiva al 1940	4	Ristrutturazione edilizia	
3	Tipologia architettonica storica		4	
	Alta definizione	8	Permanenza dei caratteri formali tradizionali	
	Media definizione	6	Volumetrici originali	2 1 0
	Bassa definizione	4	Costruttivi	2 1 0
	Nessuna definizione	0	Complementari	2 1 0
5	Degrado		6	
	Nulla		Grado di utilizzo	
	Medio	X	Utilizzato	X
	Elevato		Sottoutilizzato	
7	Spazi di pertinenza (se presenti)		8	
	Alta qualità		Vincoli legislativi	
	Media qualità	X		
	Bassa qualità			
9	Categoria di intervento del Piano Precedente		10	
	Risanamento		Punteggio per Categoria di Intervento	
11			Totale punteggio (2+3+4) 18	
	Note:			

PROGETTO

12	Categoria di intervento prevista:			
	Restauro		Ristrutturazione edilizia	
	Risanamento conservativo	X	Demolizione	
13	Vincoli particolari: tipo di vincolo: oggetto del vincolo:			
14	Categoria di intervento prevista per gli spazi di pertinenza:			
15	Prescrizioni: Mantenimento della muratura con sasso a vista e ritonde. Mantenimento e/o riproposizione di timpani, tamponamenti, poggiori e parti lignee.			
16	Indicazioni:			

ELEMENTI DI ANALISI E INDICAZIONI DI PROGETTO

ELEMENTI ARCHITETTONICI	CARATTERIZZANTI	DEQUALIFICANTI
MANTO DI COPERTURA		
COMIGNOLI		
ABBAINI		
SOTTOGRONDA		
TIMPANO IN LEGNO	X	
ELEVAZIONE IN LEGNO		
ELEVAZIONE IN MURATURA	sasso a vista	
INTONACI		
BUGNATURE		
DECORAZIONI		
AFFRESCHI		
TAMPONAMENTI LIGNEI	X	
BASAMENTI		
PORTONI		
PORTE		
FINESTRE		
OSCURANTI		
CORNICI		
POGGIOLI		
BALLATOI	X	
PARAPETTI	X	
SCALE	X	
RITONDE	due ritonde fronte a monte	
PORTICI		
TETTOIE		
BUSSOLE		
SUPERFETAZIONI		
LEGNAIE IN ADERENZA		

NOTE:

MAPPA STORICA



ORTOFOTO



ELEMENTI SIGNIFICATIVI



Anno 2023



Anno 1980

SCHEDA n° 592

PROVINCIA AUTONOMA DI TRENTO

COMUNE DI CANAL SAN BOVO

SCHEDA DEGLI INSEDIAMENTI STORICI

COMUNITA' DI PRIMIERO		FOGLIO DI MAPPA n°	55
COMUNE AMM.VO	CANAL SAN BOVO	NUMERO P.ED.	699/4
COMUNE CATASTALE	CANAL SAN BOVO	DATA DEL RILIEVO	05-2023
LOCALITA'	BERNI	RILEVATORE	Studio S.T.A.C.C.

COROGRAFIA



ESTRATTO MAPPA scala 1:1000



ANALISI

1	Tipologia funzionale			
	Edificio residenziale	A	Edificio rurale	E
	Edificio produttivo	B	Edificio alberghiero	F
	Edificio speciale-religioso	C	Rudere	G
	Edificio pluri-funzionale	D	Edificio accessorio	H
2	Epoca di costruzione		2A	
	Anteriore al 1860	8	Restaurato	
	Tra il 1860 e il 1940	6	Risanamento conservativo	
	Successiva al 1940	4	Ristrutturazione edilizia	
3	Tipologia architettonica storica		4	
	Alta definizione	8	Permanenza dei caratteri formali tradizionali	
	Media definizione	6	Volumetrici originali	2 1 0
	Bassa definizione	4	Costruttivi	2 1 0
	Nessuna definizione	0	Complementari	2 1 0
5	Degrado		6	
	Nulla		Grado di utilizzo	
	Medio	X	Utilizzato	
	Elevato		Sottoutilizzato	X
7	Spazi di pertinenza (se presenti)		8	
	Alta qualità		Vincoli legislativi	
	Media qualità	X		
	Bassa qualità			
9	Categoria di intervento del Piano Precedente		10	
	Risanamento		Punteggio per Categoria di Intervento	
11			Totale punteggio (2+3+4)	
			15	
Note:				

PROGETTO

12	Categoria di intervento prevista:			
	Restaurato		Ristrutturazione edilizia	
	Risanamento conservativo	X	Demolizione	
13	Vincoli particolari: tipo di vincolo: oggetto del vincolo:			
14	Categoria di intervento prevista per gli spazi di pertinenza:			
15	Prescrizioni: - mantenimento e/o riproposizione di timpani e ballatoi in legno.			
16	Indicazioni:			

ELEMENTI DI ANALISI E INDICAZIONI DI PROGETTO

ELEMENTI ARCHITETTONICI	CARATTERIZZANTI	DEQUALIFICANTI
MANTO DI COPERTURA		
COMIGNOLI		
ABBAINI		
SOTTOGRONDA		
TIMPANO IN LEGNO	X	
ELEVAZIONE IN LEGNO		
ELEVAZIONE IN MURATURA		
INTONACI		
BUGNATURE		
DECORAZIONI		
AFFRESCHI		
TAMPONAMENTI LIGNEI		
BASAMENTI		
PORTONI		
PORTE		
FINESTRE		
OSCURANTI		
CORNICI		
POGGIOLI		
BALLATOI	X	
PARAPETTI		
SCALE		
RITONDE		
PORTICI		
TETTOIE		PT a valle
BUSSOLE		
SUPERFETAZIONI		
LEGNAIE IN ADERENZA		

NOTE:

MAPPA STORICA




ORTOFOTO



ELEMENTI SIGNIFICATIVI



Fotografia anno 2002



Anno 1980

SCHEDA n° 593

PROVINCIA AUTONOMA DI TRENTO

COMUNE DI CANAL SAN BOVO

SCHEDA DEGLI INSEDIAMENTI STORICI

COMUNITA' DI PRIMIERO		FOGLIO DI MAPPA n°	55
COMUNE AMM.VO	CANAL SAN BOVO	NUMERO P.ED.	3011
COMUNE CATASTALE	CANAL SAN BOVO	DATA DEL RILIEVO	05-2023
LOCALITA'	BERNI	RILEVATORE	Studio S.T.A.C.C.

COROGRAFIA



ESTRATTO MAPPA scala 1:1000



ANALISI

1	Tipologia funzionale			
	Edificio residenziale	A	Edificio rurale	E
	Edificio produttivo	B	Edificio alberghiero	F
	Edificio speciale-religioso	C	Rudere	G
	Edificio pluri-funzionale	D	Edificio accessorio	H
2	Epoca di costruzione		Interventi successivi al	
	Anteriore al 1860	8	Restauro	
	Tra il 1860 e il 1940	6	Risanamento conservativo	
	Successiva al 1940	4	Ristrutturazione edilizia	
3	Tipologia architettonica storica		4	
	Alta definizione	8	Permanenza dei caratteri formali tradizionali	
	Media definizione	6	Volumetrici originali	2 1 0
	Bassa definizione	4	Costruttivi	2 1 0
	Nessuna definizione	0	Complementari	2 1 0
5	Degrado		6	
	Nulla	X	Grado di utilizzo	
	Medio		Utilizzato	
	Elevato		Sottoutilizzato	X
7	Spazi di pertinenza (se presenti)		8	
	Alta qualità		Vincoli legislativi	
	Media qualità	X		
	Bassa qualità			
9	Categoria di intervento del Piano Precedente		10	
	Ristrutturazione		Punteggio per Categoria di Intervento	
11			Totale punteggio (2+3+4)	
			11	
Note:				

PROGETTO

12	Categoria di intervento prevista:			
	Restauro		Ristrutturazione edilizia	X
	Risanamento conservativo		Demolizione	
13	Vincoli particolari: tipo di vincolo: oggetto del vincolo:			
14	Categoria di intervento prevista per gli spazi di pertinenza:			
15	Prescrizioni: - non è ammesso il sopralzo dell'edificio; - mantenimento e/o riproposizione di timpani, tamponamenti e ballatoi in legno.			
16	Indicazioni: E' possibile la demolizione della struttura lignea (legnaia) sita sul fianco est, e sullo stesso posto è ammessa l'aggregazione di una nuova struttura in legno o rivestita in legno che si sviluppa da terra alla copertura (di tipo modulare con prolungamento della copertura ed avente il lato a valle pari a metà larghezza dell'edificio principale).			

ELEMENTI DI ANALISI E INDICAZIONI DI PROGETTO

ELEMENTI ARCHITETTONICI	CARATTERIZZANTI	DEQUALIFICANTI
MANTO DI COPERTURA		
COMIGNOLI		
ABBAINI		
SOTTOGRONDA		
TIMPANO IN LEGNO	X	
ELEVAZIONE IN LEGNO		
ELEVAZIONE IN MURATURA		
INTONACI		
BUGNATURE		
DECORAZIONI		
AFFRESCHI		
TAMPONAMENTI LIGNEI	X	
BASAMENTI		
PORTONI		
PORTE		
FINESTRE		
OSCURANTI		
CORNICI		
POGGIOLI		
BALLATOI	X	
PARAPETTI		
SCALE		
RITONDE		
PORTICI		
TETTOIE		
BUSSOLE		
SUPERFETAZIONI		
LEGNAIE IN ADERENZA		X

NOTE:

MAPPA STORICA



ORTOFOTO



ELEMENTI SIGNIFICATIVI



Fotografia anno 2002



Anno 1980

SCHEDA n° 594

PROVINCIA AUTONOMA DI TRENTO

COMUNE DI CANAL SAN BOVO

SCHEDA DEGLI INSEDIAMENTI STORICI

COMUNITA' DI PRIMIERO		FOGLIO DI MAPPA n°	55
COMUNE AMM.VO	CANAL SAN BOVO	NUMERO P.ED.	700/1-702/1-703/1
COMUNE CATASTALE	CANAL SAN BOVO	DATA DEL RILIEVO	05-2023
LOCALITA'	BERNI	RILEVATORE	Studio S.T.A.C.C.

COROGRAFIA



ESTRATTO MAPPA scala 1:1000



ANALISI

1	Tipologia funzionale			
	Edificio residenziale	A	Edificio rurale	E
	Edificio produttivo	B	Edificio alberghiero	F
	Edificio speciale-religioso	C	Rudere	G
	Edificio pluri-funzionale	D	Edificio accessorio	H
2	Epoca di costruzione		Interventi successivi al	
	Anteriore al 1860	8	Restauro	
	Tra il 1860 e il 1940	6	Risanamento conservativo	
	Successiva al 1940	4	Ristrutturazione edilizia	
3	Tipologia architettonica storica		4	
	Alta definizione	8	Permanenza dei caratteri formali tradizionali	
	Media definizione	6	Volumetrici originali	2 1 0
	Bassa definizione	4	Costruttivi	2 1 0
	Nessuna definizione	0	Complementari	2 1 0
5	Degrado		6	
	Nulla		Grado di utilizzo	
	Medio	X	Utilizzato	X
	Elevato		Sottoutilizzato	
7	Spazi di pertinenza (se presenti)		8	
	Alta qualità		Vincoli legislativi	
	Media qualità	X	In stato di abbandono	
	Bassa qualità		Stagionale	X
9	Categoria di intervento del Piano Precedente		10	
	Ristrutturazione		Punteggio per Categoria di Intervento	
11			Totale punteggio (2+3+4) 13	
	Note:			

PROGETTO

12	Categoria di intervento prevista:			
	Restauro		Ristrutturazione edilizia	X
	Risanamento conservativo		Demolizione	
13	Vincoli particolari: tipo di vincolo: oggetto del vincolo:			
14	Categoria di intervento prevista per gli spazi di pertinenza:			
15	Prescrizioni: - non è ammesso il sopralzo dell'edificio, salvo quanto indicato per la p.ed. 702/1 parte ovest; - mantenimento e/o riproposizione di timpani, poggioli, veranda ed elementi lignei.			
16	Indicazioni: - possibilità di sopralzo del corpo edilizio più basso, (parte di p.ed. 702/1 a ovest, con due facciate intercluse) fino al raggiungimento della copertura del corpo edilizio più alto (parte di p.ed. 702/1 a est).			

ELEMENTI DI ANALISI E INDICAZIONI DI PROGETTO

ELEMENTI ARCHITETTONICI	CARATTERIZZANTI	DEQUALIFICANTI
MANTO DI COPERTURA		
COMIGNOLI		
ABBAINI		
SOTTOGRONDA		
TIMPANO IN LEGNO	X	
ELEVAZIONE IN LEGNO		
ELEVAZIONE IN MURATURA		
INTONACI		
BUGNATURE		
DECORAZIONI		
AFFRESCHI		
TAMPONAMENTI LIGNEI		
BASAMENTI		
PORTONI		
PORTE		
FINESTRE		
OSCURANTI	a due ante in legno	
CORNICI		
POGGIOLI	legno	c.a
BALLATOI		
PARAPETTI	paletti e assito	ringhiera in ferro
SCALE		
RITONDE		
PORTICI		
TETTOIE		
BUSSOLE	veranda fronte valle	
SUPERFETAZIONI		
LEGNAIE IN ADERENZA		

NOTE:



MAPPA STORICA



ORTOFOTO



ELEMENTI SIGNIFICATIVI



Anno 2002

Anno 1980

SCHEDA n° 595

PROVINCIA AUTONOMA DI TRENTO

COMUNE DI CANAL SAN BOVO

SCHEDA DEGLI INSEDIAMENTI STORICI

COMUNITA' DI PRIMIERO		FOGLIO DI MAPPA n°	55
COMUNE AMM.VO	CANAL SAN BOVO	NUMERO P.ED.	709/3
COMUNE CATASTALE	CANAL SAN BOVO	DATA DEL RILIEVO	05-2023
LOCALITA'	BERNI	RILEVATORE	Studio S.T.A.C.C.

COROGRAFIA



ESTRATTO MAPPA scala 1:1000



ANALISI

1	Tipologia funzionale			
	Edificio residenziale	A	Edificio rurale	E
	Edificio produttivo	B	Edificio alberghiero	F
	Edificio speciale-religioso	C	Rudere	G
	Edificio pluri-funzionale	D	Edificio accessorio	H
2	Epoca di costruzione		Interventi successivi al	
	Anteriore al 1860	8	Restauro	
	Tra il 1860 e il 1940	6	Risanamento conservativo	
	Successiva al 1940	4	Ristrutturazione edilizia	
3	Tipologia architettonica storica		4	
	Alta definizione	8	Permanenza dei caratteri formali tradizionali	
	Media definizione	6	Volumetrici originali	2 1 0
	Bassa definizione	4	Costruttivi	2 1 0
	Nessuna definizione	0	Complementari	2 1 0
5	Degrado		6	
	Nulla		Grado di utilizzo	
	Medio		Utilizzato	
	Elevato	X	Sottoutilizzato	
7	Spazi di pertinenza (se presenti)		8	
	Alta qualità		Vincoli legislativi	
	Media qualità	X	In stato di abbandono	X
	Bassa qualità		Stagionale	
9	Categoria di intervento del Piano Precedente		10	
	Ristrutturazione		Punteggio per Categoria di Intervento	
11	Note:		Totale punteggio (2+3+4) 13	

PROGETTO

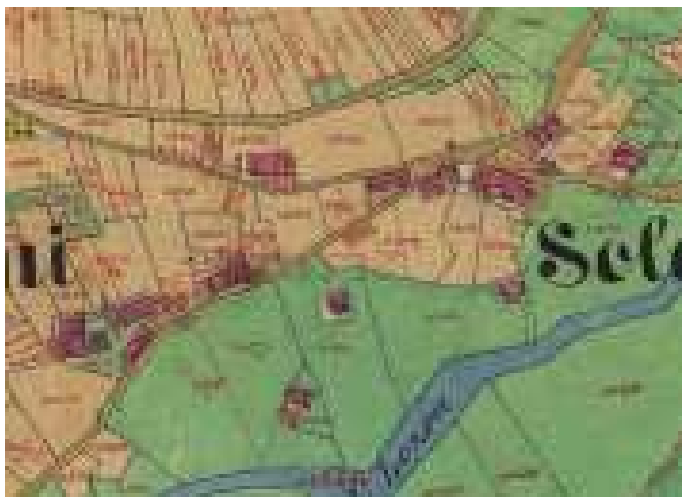
12	Categoria di intervento prevista:			
	Restauro		Ristrutturazione edilizia	X
	Risanamento conservativo		Demolizione	
13	Vincoli particolari: tipo di vincolo: oggetto del vincolo:			
14	Categoria di intervento prevista per gli spazi di pertinenza:			
15	Prescrizioni: - non è ammesso il sopralzo dell'edificio.			
16	Indicazioni:			

ELEMENTI DI ANALISI E INDICAZIONI DI PROGETTO

ELEMENTI ARCHITETTONICI	CARATTERIZZANTI	DEQUALIFICANTI
MANTO DI COPERTURA		
COMIGNOLI		
ABBAINI		
SOTTOGRONDA		
TIMPANO IN LEGNO	X	
ELEVAZIONE IN LEGNO		
ELEVAZIONE IN MURATURA	sasso a vista	
INTONACI	calce	cementizi
BUGNATURE		
DECORAZIONI		
AFFRESCHI		
TAMPONAMENTI LIGNEI		
BASAMENTI		
PORTONI		
PORTE		
FINESTRE		
OSCURANTI		
CORNICI		
POGGIOLI	in legno	c.a.
BALLATOI		
PARAPETTI	in legno	ringhiera in Fe
SCALE		
RITONDE		
PORTICI		
TETTOIE		
BUSSOLE	veranda	
SUPERFETAZIONI		X (rudere)
LEGNAIE IN ADERENZA		

NOTE:


MAPPA STORICA



ORTOFOTO



ELEMENTI SIGNIFICATIVI



Anno 2002



Anno 1966



Fotografie anno 1980

SCHEDA n° 596

PROVINCIA AUTONOMA DI TRENTO

COMUNE DI CANAL SAN BOVO

SCHEDA DEGLI INSEDIAMENTI STORICI

COMUNITA' DI PRIMIERO		FOGLIO DI MAPPA n°	55
COMUNE AMM.VO	CANAL SAN BOVO	NUMERO P.ED.	709/2
COMUNE CATASTALE	CANAL SAN BOVO	DATA DEL RILIEVO	05-2023
LOCALITA'	BERNI	RILEVATORE	Studio S.T.A.C.C.

COROGRAFIA

ESTRATTO MAPPA scala 1:1000



ANALISI

1	Tipologia funzionale			
	Edificio residenziale	A	Edificio rurale	E
	Edificio produttivo	B	Edificio alberghiero	F
	Edificio speciale-religioso	C	Rudere	G
	Edificio pluri-funzionale	D	Edificio accessorio	H
2	Epoca di costruzione		Interventi successivi al	
	Anteriore al 1860	8	Restauro	
	Tra il 1860 e il 1940	6	Risanamento conservativo	
	Successiva al 1940	4	Ristrutturazione edilizia	
3	Tipologia architettonica storica		4	
	Alta definizione	8	Permanenza dei caratteri formali tradizionali	
	Media definizione	6	Volumetrici originali	2 1 0
	Bassa definizione	4	Costruttivi	2 1 0
	Nessuna definizione	0	Complementari	2 1 0
5	Degrado		6	
	Nulla	X	Grado di utilizzo	
	Medio		Utilizzato	X
	Elevato		Sottoutilizzato	
7	Spazi di pertinenza (se presenti)		8	
	Alta qualità		Vincoli legislativi	
	Media qualità	X		
	Bassa qualità			
9	Categoria di intervento del Piano Precedente		10	
	Ristrutturazione		Punteggio per Categoria di Intervento	
11			Totale punteggio (2+3+4)	
			13	
Note:				

PROGETTO

12	Categoria di intervento prevista:			
	Restauro		Ristrutturazione edilizia	X
	Risanamento conservativo		Demolizione	
13	Vincoli particolari: tipo di vincolo: oggetto del vincolo:			
14	Categoria di intervento prevista per gli spazi di pertinenza:			
15	Prescrizioni: - non è ammesso il sopralzo del manufatto; - mantenimento e/o riproposizione di timpani, ballatoi e dei tamponamenti lignei; - mantenimento della muratura con sasso a vista.			
16	Indicazioni:			

ELEMENTI DI ANALISI E INDICAZIONI DI PROGETTO

ELEMENTI ARCHITETTONICI	CARATTERIZZANTI	DEQUALIFICANTI
MANTO DI COPERTURA		
COMIGNOLI		
ABBAINI		
SOTTOGRONDA		
TIMPANO IN LEGNO	X	
ELEVAZIONE IN LEGNO		
ELEVAZIONE IN MURATURA		
INTONACI		
BUGNATURE		
DECORAZIONI		
AFFRESCHI		
TAMPONAMENTI LIGNEI	X	
BASAMENTI		
PORTONI		
PORTE		
FINESTRE		
OSCURANTI		
CORNICI		
POGGIOLI		
BALLATOI	X	
PARAPETTI		
SCALE	X	
RITONDE		
PORTICI		
TETTOIE		
BUSSOLE		
SUPERFETAZIONI		
LEGNAIE IN ADERENZA		

NOTE:

MAPPA STORICA



ORTOFOTO



ELEMENTI SIGNIFICATIVI



Fotografia anno 2002



Anno 1980

SCHEDA n° 597

PROVINCIA AUTONOMA DI TRENTO

COMUNE DI CANAL SAN BOVO


SCHEDA DEGLI INSEDIAMENTI STORICI

COMUNITA' DI PRIMIERO		FOGLIO DI MAPPA n°	55
COMUNE AMM.VO	CANAL SAN BOVO	NUMERO P.ED.	704-705
COMUNE CATASTALE	CANAL SAN BOVO	DATA DEL RILIEVO	05-2023
LOCALITA'	BERNI	RILEVATORE	Studio S.T.A.C.C.

COROGRAFIA



ESTRATTO MAPPA scala 1:1000



ANALISI

1	Tipologia funzionale			
	Edificio residenziale	A	Edificio rurale	E
	Edificio produttivo	B	Edificio alberghiero	F
	Edificio speciale-religioso	C	Rudere	G
	Edificio pluri-funzionale	D	Edificio accessorio	H
2	Epoca di costruzione		Interventi successivi al	
	Anteriore al 1860	8	Restauro	
	Tra il 1860 e il 1940	6	Risanamento conservativo	
	Successiva al 1940	4	Ristrutturazione edilizia	
3	Tipologia architettonica storica		4	
	Alta definizione	8	Permanenza dei caratteri formali tradizionali	
	Media definizione	6	Volumetrici originali	2 1 0
	Bassa definizione	4	Costruttivi	2 1 0
	Nessuna definizione	0	Complementari	2 1 0
5	Degrado		6	
	Nulla	X	Grado di utilizzo	
	Medio		Utilizzato	X
	Elevato		Sottoutilizzato	
7	Spazi di pertinenza (se presenti)		8	
	Alta qualità		Vincoli legislativi	
	Media qualità	X		
	Bassa qualità			
9	Categoria di intervento del Piano Precedente		10	
	Ristrutturazione		Punteggio per Categoria di Intervento	
11			Totale punteggio (2+3+4)	
			13	
Note:				

PROGETTO

12	Categoria di intervento prevista:			
	Restauro		Ristrutturazione edilizia	X
	Risanamento conservativo		Demolizione	
13	Vincoli particolari: tipo di vincolo: oggetto del vincolo:			
14	Categoria di intervento prevista per gli spazi di pertinenza:			
15	Prescrizioni: - non è ammesso il sopralzo dell'edificio.			
16	Indicazioni:			

ELEMENTI DI ANALISI E INDICAZIONI DI PROGETTO

ELEMENTI ARCHITETTONICI	CARATTERIZZANTI	DEQUALIFICANTI
MANTO DI COPERTURA		
COMIGNOLI		X
ABBAINI		
SOTTOGRONDA		
TIMPANO IN LEGNO	X	
ELEVAZIONE IN LEGNO		
ELEVAZIONE IN MURATURA		
INTONACI		
BUGNATURE		
DECORAZIONI		
AFFRESCHI		
TAMPONAMENTI LIGNEI		
BASAMENTI		
PORTONI		
PORTE		
FINESTRE		
OSCURANTI		
CORNICI		
POGGIOLI	X	
BALLATOI		
PARAPETTI	X	
SCALE		
RITONDE		
PORTICI		
TETTOIE		
BUSSOLE		
SUPERFETAZIONI	X	
LEGNAIE IN ADERENZA		

NOTE:

MAPPA STORICA




ORTOFOTO



ELEMENTI SIGNIFICATIVI



Anno 2002



Anno 2002



Anno 1980



SCHEDA n° 598

PROVINCIA AUTONOMA DI TRENTO

COMUNE DI CANAL SAN BOVO

SCHEDA DEGLI INSEDIAMENTI STORICI

COMUNITA' DI PRIMIERO		FOGLIO DI MAPPA n°	55
COMUNE AMM.VO	CANAL SAN BOVO	NUMERO P.ED.	706/1
COMUNE CATASTALE	CANAL SAN BOVO	DATA DEL RILIEVO	05-2023
LOCALITA'	BERNI	RILEVATORE	Studio S.T.A.C.C.

COROGRAFIA



ESTRATTO MAPPA scala 1:1000



FACCIATA IN ADERENZA



ANALISI

1	Tipologia funzionale					
	Edificio residenziale	A	Edificio rurale	E		
	Edificio produttivo	B	Edificio alberghiero	F		
	Edificio speciale-religioso	C	Rudere	G		
	Edificio pluri-funzionale	D	Edificio accessorio	H		
2	Epoca di costruzione		Interventi successivi al 1999			
	Anteriore al 1860	8	Restauro			
	Tra il 1860 e il 1940	6	Risanamento conservativo			
	Successiva al 1940	4	Ristrutturazione edilizia	X		
3	Tipologia architettonica storica		Permanenza dei caratteri formali tradizionali			
	Alta definizione	8	Volumetrici originali	2	1	0
	Media definizione	6	Costruttivi	2	1	0
	Bassa definizione	4	Complementari	2	1	0
	Nessuna definizione	0	Decorativi	2	1	0
5	Degrado		Grado di utilizzo			
	Nulla	X	Utilizzato			
	Medio		Sottoutilizzato			
	Elevato		In stato di abbandono			
7	Spazi di pertinenza (se presenti)		Vincoli legislativi			
	Alta qualità					
	Media qualità					
	Bassa qualità	X				
9	Categoria di intervento del Piano Precedente		Punteggio per Categoria di Intervento			
	Ristrutturazione		Totale punteggio (2+3+4)	8		
11	Note:					

PROGETTO

12	Categoria di intervento prevista:			
	Restauro		Ristrutturazione edilizia	X
	Risanamento conservativo		Demolizione	
13	Vincoli particolari: tipo di vincolo: oggetto del vincolo:			
14	Categoria di intervento prevista per gli spazi di pertinenza:			
15	Prescrizioni: - non è ammesso il sopralzo dell'edificio.			
16	Indicazioni:			

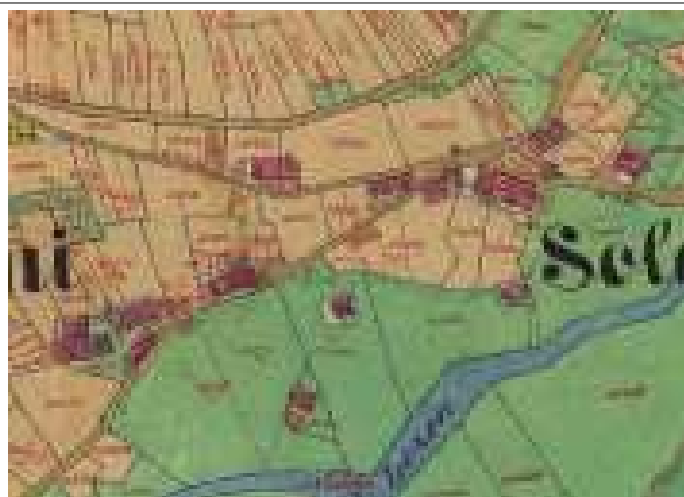
ELEMENTI DI ANALISI E INDICAZIONI DI PROGETTO

ELEMENTI ARCHITETTONICI	CARATTERIZZANTI	DEQUALIFICANTI
MANTO DI COPERTURA		
COMIGNOLI		
ABBAINI		
SOTTOGRONDA		
TIMPANO IN LEGNO		
ELEVAZIONE IN LEGNO		
ELEVAZIONE IN MURATURA		
INTONACI		
BUGNATURE		
DECORAZIONI		
AFFRESCHI		
TAMPONAMENTI LIGNEI		
BASAMENTI		
PORTONI		
PORTE		
FINESTRE		avvolgibili
OSCURANTI		
CORNICI		
POGGIOLI		c.a.
BALLATOI		ringhiere in Fe
PARAPETTI		
SCALE		
RITONDE		
PORTICI		
TETTOIE		
BUSSOLE		
SUPERFETAZIONI		
LEGNAIE IN ADERENZA		

NOTE:

MAPPA STORICA

ORTOFOTO



ELEMENTI SIGNIFICATIVI



Anno 2002



Anno 1980



SCHEDA n° 599

PROVINCIA AUTONOMA DI TRENTO

COMUNE DI CANAL SAN BOVO

SCHEDA DEGLI INSEDIAMENTI STORICI

COMUNITA' DI PRIMIERO		FOGLIO DI MAPPA n°	55
COMUNE AMM.VO	CANAL SAN BOVO	NUMERO P.ED.	706/2-707/1
COMUNE CATASTALE	CANAL SAN BOVO	DATA DEL RILIEVO	05-2023
LOCALITA'	BERNI	RILEVATORE	Studio S.T.A.C.C.

COROGRAFIA	ESTRATTO MAPPA scala 1:1000
	

	FACCIATA IN ADERENZA	
FACCIATA IN ADERENZA		

ANALISI

1	Tipologia funzionale			
	Edificio residenziale	A	Edificio rurale	E
	Edificio produttivo	B	Edificio alberghiero	F
	Edificio speciale-religioso	C	Rudere	G
	Edificio pluri-funzionale	D	Edificio accessorio	H
2	Epoca di costruzione		2A	
	Anteriore al 1860	8	Interventi successivi al	
	Tra il 1860 e il 1940	6	Restauro	
	Successiva al 1940	4	Risanamento conservativo	
3	Tipologia architettonica storica		4	
	Alta definizione	8	Permanenza dei caratteri formali tradizionali	
	Media definizione	6	Volumetrici originali	2 1 0
	Bassa definizione	4	Costruttivi	2 1 0
	Nessuna definizione	0	Complementari	2 1 0
5	Degrado		6	
	Nulla	X	Grado di utilizzo	
	Medio		Utilizzato	
	Elevato		Sottoutilizzato	
7	Spazi di pertinenza (se presenti)		8	
	Alta qualità		Vincoli legislativi	
	Media qualità			
	Bassa qualità	X		
9	Categoria di intervento del Piano Precedente		10	
	Risanamento		Punteggio per Categoria di Intervento	
11			Totale punteggio (2+3+4)	
			17	
Note:				

PROGETTO

12	Categoria di intervento prevista:			
	Restauro		Ristrutturazione edilizia	
	Risanamento conservativo	X	Demolizione	
13	Vincoli particolari: tipo di vincolo: oggetto del vincolo:			
14	Categoria di intervento prevista per gli spazi di pertinenza:			
15	Prescrizioni: - mantenimento della muratura in sasso a vista; - mantenimento e/o riproposizione di poggiali e scale in legno.			
16	Indicazioni:			

ELEMENTI DI ANALISI E INDICAZIONI DI PROGETTO

ELEMENTI ARCHITETTONICI	CARATTERIZZANTI	DEQUALIFICANTI
MANTO DI COPERTURA		
COMIGNOLI		
ABBAINI		
SOTTOGRONDA		
TIMPANO IN LEGNO		
ELEVAZIONE IN LEGNO		
ELEVAZIONE IN MURATURA	sasso a vista	
INTONACI		
BUGNATURE		
DECORAZIONI		
AFFRESCHI		
TAMPONAMENTI LIGNEI		
BASAMENTI		
PORTONI		
PORTE		
FINESTRE	arcuate e forometria	
OSCURANTI	X	
CORNICI		
POGGIOLI	X	
BALLATOI		
PARAPETTI	X	
SCALE	X	
RITONDE		
PORTICI		
TETTOIE		
BUSSOLE		
SUPERFETAZIONI		
LEGNAIE IN ADERENZA		

NOTE:

SCHEDA n° 599

MAPPA STORICA



ORTOFOTO



ELEMENTI SIGNIFICATIVI



Anno 1980

SCHEDA n° 600

PROVINCIA AUTONOMA DI TRENTO

COMUNE DI CANAL SAN BOVO

SCHEDA DEGLI INSEDIAMENTI STORICI

COMUNITA' DI PRIMIERO		FOGLIO DI MAPPA n°	55
COMUNE AMM.VO	CANAL SAN BOVO	NUMERO P.ED.	711/2
COMUNE CATASTALE	CANAL SAN BOVO	DATA DEL RILIEVO	07-2023
LOCALITA'	BERNI	RILEVATORE	Studio S.T.A.C.C.

COROGRAFIA



ESTRATTO MAPPA scala 1:1000



ANALISI

1	Tipologia funzionale			
	Edificio residenziale	A	Edificio rurale	E
	Edificio produttivo	B	Edificio alberghiero	F
	Edificio speciale-religioso	C	Rudere	G
	Edificio pluri-funzionale	D	Edificio accessorio	H
2	Epoca di costruzione		Interventi successivi al	
	Anteriore al 1860	8	Restauro	
	Tra il 1860 e il 1940	6	Risanamento conservativo	
	Successiva al 1940	4	Ristrutturazione edilizia	
3	Tipologia architettonica storica		4	
	Alta definizione	8	Permanenza dei caratteri formali tradizionali	
	Media definizione	6	Volumetrici originali	2 1 0
	Bassa definizione	4	Costruttivi	2 1 0
	Nessuna definizione	0	Complementari	2 1 0
5	Degrado		6	
	Nulla	X	Grado di utilizzo	
	Medio		Utilizzato	
	Elevato		Sottoutilizzato	
7	Spazi di pertinenza (se presenti)		8	
	Alta qualità		Vincoli legislativi	
	Media qualità	X	In stato di abbandono	
	Bassa qualità		Stagionale	X
9	Categoria di intervento del Piano Precedente		10	
	Risanamento		Punteggio per Categoria di Intervento	
11			Totale punteggio (2+3+4) 15	
	Note:			

PROGETTO

12	Categoria di intervento prevista:			
	Restauro		Ristrutturazione edilizia	
	Risanamento conservativo	X	Demolizione	
13	Vincoli particolari: tipo di vincolo: oggetto del vincolo:			
14	Categoria di intervento prevista per gli spazi di pertinenza:			
15	Prescrizioni: - mantenimento e/o riproposizione di timpani e poggiori in legno; - ridefinizione della volta dei fori delle finestre arcuate e con listelli in legno.			
16	Indicazioni:			

ELEMENTI DI ANALISI E INDICAZIONI DI PROGETTO

ELEMENTI ARCHITETTONICI	CARATTERIZZANTI	DEQUALIFICANTI
MANTO DI COPERTURA		
COMIGNOLI		
ABBAINI		
SOTTOGRONDA		
TIMPANO IN LEGNO	X	assito ("perlinato")
ELEVAZIONE IN LEGNO		
ELEVAZIONE IN MURATURA		
INTONACI		
BUGNATURE		
DECORAZIONI		
AFFRESCHI		
TAMPONAMENTI LIGNEI		assito ("perlinato")
BASAMENTI		
PORTONI		
PORTE		
FINESTRE	listelli in legno	ex finestre ad arco
OSCURANTI		
CORNICI		
POGGIOLI	X	
BALLATOI		
PARAPETTI	X	
SCALE		
RITONDE		
PORTICI		
TETTOIE		
BUSSOLE		
SUPERFETTAZIONI		
LEGNAIE IN ADERENZA	X	

NOTE:

isolamento pareti esterne "a cappotto"

MAPPA STORICA

ORTOFOTO



ELEMENTI SIGNIFICATIVI



Fotografie anno 2002



Anno 1980



SCHEDA n° 601

PROVINCIA AUTONOMA DI TRENTO

COMUNE DI CANAL SAN BOVO

SCHEDA DEGLI INSEDIAMENTI STORICI

COMUNITA' DI PRIMIERO		FOGLIO DI MAPPA n°	55
COMUNE AMM.VO	CANAL SAN BOVO	NUMERO P.ED.	2255/1-2255/2
COMUNE CATASTALE	CANAL SAN BOVO	DATA DEL RILIEVO	05-2023
LOCALITA'	BERNI	RILEVATORE	Studio S.T.A.C.C.

COROGRAFIA



ESTRATTO MAPPA scala 1:1000



ANALISI

1	Tipologia funzionale			
	Edificio residenziale	A	Edificio rurale	E
	Edificio produttivo	B	Edificio alberghiero	F
	Edificio speciale-religioso	C	Rudere	G
	Edificio pluri-funzionale	D	Edificio accessorio	H
2	Epoca di costruzione		Interventi successivi al 2002	
	Anteriore al 1860	8	Restauro	
	Tra il 1860 e il 1940	6	Risanamento conservativo	X
	Successiva al 1940	4	Ristrutturazione edilizia	
3	Tipologia architettonica storica		Permanenza dei caratteri formali tradizionali	
	Alta definizione	8	Volumetrici originali	2 1 0
	Media definizione	6	Costruttivi	2 1 0
	Bassa definizione	4	Complementari	2 1 0
	Nessuna definizione	0	Decorativi	2 1 0
5	Degrado		Grado di utilizzo	
	Nulla	X	Utilizzato	X
	Medio		Sottoutilizzato	
	Elevato		In stato di abbandono	
7	Spazi di pertinenza (se presenti)		Vincoli legislativi	
	Alta qualità			
	Media qualità	X		
	Bassa qualità			
9	Categoria di intervento del Piano Precedente		Punteggio per Categoria di Intervento	
	Risanamento		Totale punteggio (2+3+4)	17
11	Note:			

PROGETTO

12	Categoria di intervento prevista:			
	Restauro		Ristrutturazione edilizia	
	Risanamento conservativo	X	Demolizione	
13	Vincoli particolari: tipo di vincolo: oggetto del vincolo:			
14	Categoria di intervento prevista per gli spazi di pertinenza:			
15	Prescrizioni: - la muratura deve essere in sasso a vista; - mantenimento e/o riproposizione di timpani, tamponamenti, ballatoi e parti lignee.			
16	Indicazioni:			

ELEMENTI DI ANALISI E INDICAZIONI DI PROGETTO

ELEMENTI ARCHITETTONICI	CARATTERIZZANTI	DEQUALIFICANTI
MANTO DI COPERTURA		
COMIGNOLI		
ABBAINI		
SOTTOGRONDA		
TIMPANO IN LEGNO	X	
ELEVAZIONE IN LEGNO		
ELEVAZIONE IN MURATURA	sasso a vista	
INTONACI		
BUGNATURE		
DECORAZIONI		
AFFRESCHI		
TAMPONAMENTI LIGNEI	X	
BASAMENTI		
PORTONI		
PORTE		
FINESTRE	arcuate e forometria	
OSCURANTI		
CORNICI		
POGGIOLI		
BALLATOI	X	
PARAPETTI	paletti alla trentina	
SCALE		
RITONDE		
PORTICI		
TETTOIE		
BUSSOLE		
SUPERFETAZIONI		
LEGNAIE IN ADERENZA		

NOTE:

MAPPA STORICA




ORTOFOTO



ELEMENTI SIGNIFICATIVI



Fotografie anno 2002 (pre risanamento)



Anno 1980

PROVINCIA AUTONOMA DI TRENTO

COMUNE DI CANAL SAN BOVO

SCHEDA DEGLI INSEDIAMENTI STORICI

COMUNITA' DI PRIMIERO		FOGLIO DI MAPPA n°	55
COMUNE AMM.VO	CANAL SAN BOVO	NUMERO P.ED.	p.f. 4604/2
COMUNE CATASTALE	CANAL SAN BOVO	DATA DEL RILIEVO	05-2023
LOCALITA'	BERNI	RILEVATORE	Studio S.T.A.C.C.

COROGRAFIA	ESTRATTO MAPPA scala 1:1000
	



ANALISI

1	Tipologia funzionale			
	Edificio residenziale	A	Edificio rurale	E
	Edificio produttivo	B	Edificio alberghiero	F
	Edificio speciale-religioso	C	Rudere	G
	Edificio pluri-funzionale	D	Edificio accessorio	H
2	Epoca di costruzione		Interventi successivi al	
	Anteriore al 1860	8	Restauro	
	Tra il 1860 e il 1940	6	Risanamento conservativo	
	Successiva al 1940	4	Ristrutturazione edilizia	
3	Tipologia architettonica storica		Permanenza dei caratteri formali tradizionali	
	Alta definizione	8	Volumetrici originali	2 1 0
	Media definizione	6	Costruttivi	2 1 0
	Bassa definizione	4	Complementari	2 1 0
	Nessuna definizione	0	Decorativi	2 1 0
5	Degrado		Grado di utilizzo	
	Nulla	X	Utilizzato	X
	Medio		Sottoutilizzato	
	Elevato		In stato di abbandono	
7	Spazi di pertinenza (se presenti)		Vincoli legislativi	
	Alta qualità			
	Media qualità	X		
	Bassa qualità			
9	Categoria di intervento del Piano Precedente		Punteggio per Categoria di Intervento	
	Ristrutturazione		Totale punteggio (2+3+4)	6
11	Note:			

PROGETTO

12	Categoria di intervento prevista:			
	Restauro		Ristrutturazione edilizia	X
	Risanamento conservativo		Demolizione	
13	Vincoli particolari: tipo di vincolo: oggetto del vincolo:			
14	Categoria di intervento prevista per gli spazi di pertinenza:			
15	Prescrizioni: - il manufatto adibito a "legnaia" può essere demolito e ricostruito con tipologia e parametri espressi nelle Norme di Attuazione del PRG.			
16	Indicazioni:			

ELEMENTI DI ANALISI E INDICAZIONI DI PROGETTO


ELEMENTI ARCHITETTONICI	CARATTERIZZANTI	DEQUALIFICANTI
MANTO DI COPERTURA		
COMIGNOLI		
ABBAINI		
SOTTOGRONDA		
TIMPANO IN LEGNO		
ELEVAZIONE IN LEGNO	X	
ELEVAZIONE IN MURATURA		
INTONACI		
BUGNATURE		
DECORAZIONI		
AFFRESCHI		
TAMPONAMENTI LIGNEI	graticcio	
BASAMENTI	X	
PORTONI		
PORTE		
FINESTRE		X
OSCURANTI		
CORNICI		
POGGIOLI		
BALLATOI		
PARAPETTI		
SCALE		
RITONDE		
PORTICI		
TETTOIE		
BUSSOLE		
SUPERFETAZIONI		
LEGNAIE IN ADERENZA		

NOTE:

SCHEDA n° 601.1

MAPPA STORICA

ORTOFOTO



ELEMENTI SIGNIFICATIVI



Anno 2023



Anno 2002

SCHEDA n° 602

PROVINCIA AUTONOMA DI TRENTO

COMUNE DI CANAL SAN BOVO

SCHEDA DEGLI INSEDIAMENTI STORICI

COMUNITA' DI PRIMIERO		FOGLIO DI MAPPA n°	55
COMUNE AMM.VO	CANAL SAN BOVO	NUMERO P.ED.	708/1
COMUNE CATASTALE	CANAL SAN BOVO	DATA DEL RILIEVO	05-2023
LOCALITA'	BERNI	RILEVATORE	Studio S.T.A.C.C.

COROGRAFIA

ESTRATTO MAPPA scala 1:1000



FACCIATA IN ADERENZA



ANALISI

1	Tipologia funzionale			
	Edificio residenziale	A	Edificio rurale	E
	Edificio produttivo	B	Edificio alberghiero	F
	Edificio speciale-religioso	C	Rudere	G
	Edificio pluri-funzionale	D	Edificio accessorio	H
2	Epoca di costruzione		2A	
	Anteriore al 1860	8	Interventi successivi al	
	Tra il 1860 e il 1940	6	Restauro	
	Successiva al 1940 (garage)	4	Risanamento conservativo	
3	Tipologia architettonica storica		4	
	Alta definizione	8	Permanenza dei caratteri formali tradizionali	
	Media definizione	6	Volumetrici originali	2 1 0
	Bassa definizione	4	Costruttivi	2 1 0
	Nessuna definizione	0	Complementari	2 1 0
5	Degrado		6	
	Nulla		Grado di utilizzo	
	Medio	X	Utilizzato	X
	Elevato		Sottoutilizzato	
7	Spazi di pertinenza (se presenti)		8	
	Alta qualità		Vincoli legislativi	
	Media qualità	X		
	Bassa qualità			
9	Categoria di intervento del Piano Precedente		10	
	Risanamento; ristrutturazione (garage)		Punteggio per Categoria di Intervento	
11	Note:		Totale punteggio (2+3+4)	
			14	

PROGETTO

12	Categoria di intervento prevista:			
	Restauro		Ristrutturazione edilizia	
	Risanamento conservativo	X	Demolizione	
13	Vincoli particolari: tipo di vincolo: oggetto del vincolo:			
14	Categoria di intervento prevista per gli spazi di pertinenza:			
15	Prescrizioni: - mantenimento e/o riproposizione del timpano e dei tamponamenti lignei; - mantenimento parti murarie con sassi a vista.			
16	Indicazioni: E' ammessa la demolizione e ricostruzione dell'aggregato "garage" ricercando un migliore inserimento formale e funzionale (ex area da dove avveniva l' accesso al fienile a P1).			

ELEMENTI DI ANALISI E INDICAZIONI DI PROGETTO

ELEMENTI ARCHITETTONICI	CARATTERIZZANTI	DEQUALIFICANTI
MANTO DI COPERTURA		
COMIGNOLI		
ABBAINI		
SOTTOGRONDA		
TIMPANO IN LEGNO		
ELEVAZIONE IN LEGNO		
ELEVAZIONE IN MURATURA		
INTONACI		
BUGNATURE		
DECORAZIONI		
AFFRESCHI		
TAMPONAMENTI LIGNEI	X	
BASAMENTI		
PORTONI		garage - lamiera
PORTE		
FINESTRE		
OSCURANTI		
CORNICI		
POGGIOLI		
BALLATOI		
PARAPETTI		
SCALE		
RITONDE		
PORTICI		
TETTOIE		
BUSSOLE		
SUPERFETAZIONI		
LEGNAIE IN ADERENZA		

NOTE:

MAPPA STORICA

ORTOFOTO



ELEMENTI SIGNIFICATIVI



Anno 2002



Anno 1980



SCHEDA n° 603

PROVINCIA AUTONOMA DI TRENTO

COMUNE DI CANAL SAN BOVO

SCHEDA DEGLI INSEDIAMENTI STORICI

COMUNITA' DI PRIMIERO		FOGLIO DI MAPPA n°	55
COMUNE AMM.VO	CANAL SAN BOVO	NUMERO P.ED.	718
COMUNE CATASTALE	CANAL SAN BOVO	DATA DEL RILIEVO	05-2023
LOCALITA'	BERNI	RILEVATORE	Studio S.T.A.C.C.

COROGRAFIA



ESTRATTO MAPPA scala 1:1000



ANALISI

1	Tipologia funzionale			
	Edificio residenziale	A	Edificio rurale	E
	Edificio produttivo	B	Edificio alberghiero	F
	Edificio speciale-religioso	C	Rudere	G
	Edificio pluri-funzionale	D	Edificio accessorio	H
2	Epoca di costruzione		Interventi successivi al	
	Anteriore al 1860	8	Restauro	
	Tra il 1860 e il 1940	6	Risanamento conservativo	
	Successiva al 1940	4	Ristrutturazione edilizia	
3	Tipologia architettonica storica		Permanenza dei caratteri formali tradizionali	
	Alta definizione	8	Volumetrici originali	2 1 0
	Media definizione	6	Costruttivi	2 1 0
	Bassa definizione	4	Complementari	2 1 0
	Nessuna definizione	0	Decorativi	2 1 0
5	Degrado		Grado di utilizzo	
	Nulla	X	Utilizzato	X
	Medio		Sottoutilizzato	
	Elevato		In stato di abbandono	
7	Spazi di pertinenza (se presenti)		Vincoli legislativi	
	Alta qualità			
	Media qualità	X		
	Bassa qualità			
9	Categoria di intervento del Piano Precedente		Punteggio per Categoria di Intervento	
	Ristrutturazione		Totale punteggio (2+3+4)	17
11	Note:			

PROGETTO

12	Categoria di intervento prevista:			
	Restauro		Ristrutturazione edilizia	
	Risanamento conservativo	X	Demolizione	
13	Vincoli particolari: tipo di vincolo: oggetto del vincolo:			
14	Categoria di intervento prevista per gli spazi di pertinenza:			
15	Prescrizioni: - mantenimento della muratura con sasso a vista; - mantenimento e/o riproposizione di timpano, poggiali e parti lignee.			
16	Indicazioni: E' possibile la sostituzione della copertura, ricercando forme tipologiche maggiormente compatibili con il centro storico.			

ELEMENTI DI ANALISI E INDICAZIONI DI PROGETTO

ELEMENTI ARCHITETTONICI	CARATTERIZZANTI	DEQUALIFICANTI
MANTO DI COPERTURA		
COMIGNOLI		
ABBAINI		
SOTTOGRONDA		
TIMPANO IN LEGNO	X	
ELEVAZIONE IN LEGNO		
ELEVAZIONE IN MURATURA	sasso a vista	parti cementizie
INTONACI		
BUGNATURE		
DECORAZIONI		
AFFRESCHI		
TAMPONAMENTI LIGNEI		
BASAMENTI		
PORTONI		
PORTE		
FINESTRE	arcuate	
OSCURANTI		
CORNICI		
POGGIOLI	X	
BALLATOI		
PARAPETTI		
SCALE		
RITONDE		
PORTICI		
TETTOIE		
BUSSOLE		
SUPERFETAZIONI		
LEGNAIE IN ADERENZA		

NOTE:

MAPPA STORICA


ORTOFOTO



ELEMENTI SIGNIFICATIVI



Fotografia anno 2002





Anno 1980

PROVINCIA AUTONOMA DI TRENTO

COMUNE DI CANAL SAN BOVO

SCHEDA DEGLI INSEDIAMENTI STORICI

COMUNITA' DI PRIMIERO		FOGLIO DI MAPPA n°	55
COMUNE AMM.VO	CANAL SAN BOVO	NUMERO P.ED.	p.f. 4603/1
COMUNE CATASTALE	CANAL SAN BOVO	DATA DEL RILIEVO	05-2023
LOCALITA'	BERNI	RILEVATORE	Studio S.T.A.C.C.

COROGRAFIA	ESTRATTO MAPPA scala 1:1000
	



ANALISI

1	Tipologia funzionale			
	Edificio residenziale	A	Edificio rurale	E
	Edificio produttivo	B	Edificio alberghiero	F
	Edificio speciale-religioso	C	Rudere	G
	Edificio pluri-funzionale	D	Edificio accessorio	H
2	Epoca di costruzione		Interventi successivi al	
	Anteriore al 1860	8	Restauro	
	Tra il 1860 e il 1940	6	Risanamento conservativo	
	Successiva al 1940	4	Ristrutturazione edilizia	
3	Tipologia architettonica storica		Permanenza dei caratteri formali tradizionali	
	Alta definizione	8	Volumetrici originali	2 1 0
	Media definizione	6	Costruttivi	2 1 0
	Bassa definizione	4	Complementari	2 1 0
	Nessuna definizione	0	Decorativi	2 1 0
5	Degrado		Grado di utilizzo	
	Nulla	X	Utilizzato	X
	Medio		Sottoutilizzato	
	Elevato		In stato di abbandono	
7	Spazi di pertinenza (se presenti)		Vincoli legislativi	
	Alta qualità			
	Media qualità	X		
	Bassa qualità			
9	Categoria di intervento del Piano Precedente		Punteggio per Categoria di Intervento	
	Ristrutturazione		Totale punteggio (2+3+4)	6
11	Note:			

PROGETTO

12	Categoria di intervento prevista:			
	Restauro		Ristrutturazione edilizia	X
	Risanamento conservativo		Demolizione	
13	Vincoli particolari: tipo di vincolo: oggetto del vincolo:			
14	Categoria di intervento prevista per gli spazi di pertinenza:			
15	Prescrizioni: - ridefinizione della tettoia e della sua copertura (eliminazione della doppia pendenza); - il manufatto adibito a "legnaia e tettoia" può essere demolito e ricostruito con tipologia e parametri così come espressi nelle Norme di Attuazione del PRG.			
16	Indicazioni:			

ELEMENTI DI ANALISI E INDICAZIONI DI PROGETTO

ELEMENTI ARCHITETTONICI	CARATTERIZZANTI	DEQUALIFICANTI
MANTO DI COPERTURA		
COMIGNOLI		
ABBAINI		
SOTTOGRONDA		
TIMPANO IN LEGNO		
ELEVAZIONE IN LEGNO	X	
ELEVAZIONE IN MURATURA		
INTONACI		
BUGNATURE		
DECORAZIONI		
AFFRESCHI		
TAMPONAMENTI LIGNEI	graticcio	
BASAMENTI	X	
PORTONI		
PORTE		
FINESTRE		
OSCURANTI		
CORNICI		
POGGIOLI		
BALLATOI		
PARAPETTI		
SCALE		
RITONDE		
PORTICI		
TETTOIE		Ovest ed Est
BUSSOLE		
SUPERFETAZIONI		
LEGNAIE IN ADERENZA		

NOTE:

SCHEDA n° 603.1

MAPPA STORICA



ORTOFOTO



ELEMENTI SIGNIFICATIVI

SCHEDA n° 604

PROVINCIA AUTONOMA DI TRENTO

COMUNE DI CANAL SAN BOVO

SCHEDA DEGLI INSEDIAMENTI STORICI

COMUNITA' DI PRIMIERO		FOGLIO DI MAPPA n°	55
COMUNE AMM.VO	CANAL SAN BOVO	NUMERO P.ED.	718
COMUNE CATASTALE	CANAL SAN BOVO	DATA DEL RILIEVO	05-2023
LOCALITA'	BERNI	RILEVATORE	Studio S.T.A.C.C.

COROGRAFIA



ESTRATTO MAPPA scala 1:1000



ANALISI

1	Tipologia funzionale			
	Edificio residenziale	A	Edificio rurale	E
	Edificio produttivo	B	Edificio alberghiero	F
	Edificio speciale-religioso	C	Rudere	G
	Edificio pluri-funzionale	D	Edificio accessorio	H
2	Epoca di costruzione		Interventi successivi al	
	Anteriore al 1860	8	Restauro	
	Tra il 1860 e il 1940	6	Risanamento conservativo	
	Successiva al 1940	4	Ristrutturazione edilizia	
3	Tipologia architettonica storica		4	
	Alta definizione	8	Permanenza dei caratteri formali tradizionali	
	Media definizione	6	Volumetrici originali	2 1 0
	Bassa definizione	4	Costruttivi	2 1 0
	Nessuna definizione	0	Complementari	2 1 0
5	Degrado		6	
	Nulla	X	Grado di utilizzo	
	Medio		Utilizzato	X
	Elevato		Sottoutilizzato	
7	Spazi di pertinenza (se presenti)		8	
	Alta qualità		Vincoli legislativi	
	Media qualità	X		
	Bassa qualità			
9	Categoria di intervento del Piano Precedente		10	
	Ristrutturazione		Punteggio per Categoria di Intervento	
11			Totale punteggio (2+3+4)	
			12	
Note:				

PROGETTO

12	Categoria di intervento prevista:			
	Restauro		Ristrutturazione edilizia	X
	Risanamento conservativo		Demolizione	
13	Vincoli particolari: tipo di vincolo: oggetto del vincolo:			
14	Categoria di intervento prevista per gli spazi di pertinenza:			
15	Prescrizioni: - non è ammesso il sopralzo dell'edificio.			
16	Indicazioni:			

ELEMENTI DI ANALISI E INDICAZIONI DI PROGETTO

ELEMENTI ARCHITETTONICI	CARATTERIZZANTI	DEQUALIFICANTI
MANTO DI COPERTURA		
COMIGNOLI		
ABBAINI		
SOTTOGRONDA		
TIMPANO IN LEGNO		
ELEVAZIONE IN LEGNO		
ELEVAZIONE IN MURATURA		
INTONACI		X
BUGNATURE		
DECORAZIONI		
AFFRESCHI		
TAMPONAMENTI LIGNEI		
BASAMENTI		
PORTONI		
PORTE		
FINESTRE		parete nord - finestrata
OSCURANTI		avvolgibili
CORNICI		
POGGIOLI		c.a.
BALLATOI		
PARAPETTI		
SCALE		
RITONDE		
PORTICI		
TETTOIE		
BUSSOLE		
SUPERFETAZIONI		
LEGNAIE IN ADERENZA		


NOTE:

MAPPA STORICA

ORTOFOTO



ELEMENTI SIGNIFICATIVI



Fotografia anno 2002



Anno 1980



SCHEDA n° 605

PROVINCIA AUTONOMA DI TRENTO

COMUNE DI CANAL SAN BOVO

SCHEDA DEGLI INSEDIAMENTI STORICI

COMUNITA' DI PRIMIERO		FOGLIO DI MAPPA n°	55
COMUNE AMM.VO	CANAL SAN BOVO	NUMERO P.ED.	718
COMUNE CATASTALE	CANAL SAN BOVO	DATA DEL RILIEVO	05-2023
LOCALITA'	BERNI	RILEVATORE	Studio S.T.A.C.C.

COROGRAFIA



ESTRATTO MAPPA scala 1:1000



FACCIATA IN ADERENZA



ANALISI

1	Tipologia funzionale			
	Edificio residenziale	A	Edificio rurale	E
	Edificio produttivo	B	Edificio alberghiero	F
	Edificio speciale-religioso	C	Rudere	G
	Edificio pluri-funzionale	D	Edificio accessorio	H
2	Epoca di costruzione		Interventi successivi al	
	Anteriore al 1860	8	Restauro	
	Tra il 1860 e il 1940	6	Risanamento conservativo	
	Successiva al 1940	4	Ristrutturazione edilizia	
3	Tipologia architettonica storica		Permanenza dei caratteri formali tradizionali	
	Alta definizione	8	Volumetrici originali	2 1 0
	Media definizione	6	Costruttivi	2 1 0
	Bassa definizione	4	Complementari	2 1 0
	Nessuna definizione	0	Decorativi	2 1 0
5	Degrado		Grado di utilizzo	
	Nulla	X	Utilizzato	X
	Medio		Sottoutilizzato	
	Elevato		In stato di abbandono	
7	Spazi di pertinenza (se presenti)		Vincoli legislativi	
	Alta qualità			
	Media qualità	X		
	Bassa qualità			
9	Categoria di intervento del Piano Precedente		Punteggio per Categoria di Intervento	
	Risanamento		Totale punteggio (2+3+4)	17
11	Note:			

PROGETTO

12	Categoria di intervento prevista:			
	Restauro		Ristrutturazione edilizia	
	Risanamento conservativo	X	Demolizione	
13	Vincoli particolari: tipo di vincolo: oggetto del vincolo:			
14	Categoria di intervento prevista per gli spazi di pertinenza:			
15	Prescrizioni: - mantenimento della muratura con sasso a vista e ritonde; - mantenimento e/o riproposizione di ballatoi, poggioli, veranda e parti lignee.			
16	Indicazioni:			


ELEMENTI DI ANALISI E INDICAZIONI DI PROGETTO

ELEMENTI ARCHITETTONICI	CARATTERIZZANTI	DEQUALIFICANTI
MANTO DI COPERTURA		
COMIGNOLI		X
ABBAINI	X	
SOTTOGRONDA		
TIMPANO IN LEGNO		
ELEVAZIONE IN LEGNO		
ELEVAZIONE IN MURATURA	sasso a vista	
INTONACI		
BUGNATURE		
DECORAZIONI		
AFFRESCHI		
TAMPONAMENTI LIGNEI		
BASAMENTI		
PORTONI		
PORTE		
FINESTRE		
OSCURANTI		
CORNICI		
POGGIOLI	X	
BALLATOI	X	
PARAPETTI		
SCALE		
RITONDE	X	
PORTICI		
TETTOIE		
BUSSOLE	veranda	
SUPERFETAZIONI		
LEGNAIE IN ADERENZA		


NOTE:

MAPPA STORICA


ORTOFOTO



ELEMENTI SIGNIFICATIVI



Anno 2023



Anno 2002



Anno 1980

SCHEDA n° 606

PROVINCIA AUTONOMA DI TRENTO

COMUNE DI CANAL SAN BOVO

SCHEDA DEGLI INSEDIAMENTI STORICI

COMUNITA' DI PRIMIERO		FOGLIO DI MAPPA n°	55
COMUNE AMM.VO	CANAL SAN BOVO	NUMERO P.ED.	711/1
COMUNE CATASTALE	CANAL SAN BOVO	DATA DEL RILIEVO	07-2023
LOCALITA'	BERNI	RILEVATORE	Studio S.T.A.C.C.

COROGRAFIA



ESTRATTO MAPPA scala 1:1000



ANALISI

1	Tipologia funzionale			
	Edificio residenziale	A	Edificio rurale	E
	Edificio produttivo	B	Edificio alberghiero	F
	Edificio speciale-religioso	C	Rudere	G
	Edificio pluri-funzionale	D	Edificio accessorio	H
2	Epoca di costruzione		Interventi successivi al	
	Anteriore al 1860	8	Restauro	
	Tra il 1860 e il 1940	6	Risanamento conservativo	
	Successiva al 1940	4	Ristrutturazione edilizia	
3	Tipologia architettonica storica		4	
	Alta definizione	8	Permanenza dei caratteri formali tradizionali	
	Media definizione	6	Volumetrici originali	2 1 0
	Bassa definizione	4	Costruttivi	2 1 0
	Nessuna definizione	0	Complementari	2 1 0
5	Degrado		6	
	Nulla	X	Grado di utilizzo	
	Medio		Utilizzato	
	Elevato		Sottoutilizzato	
7	Spazi di pertinenza (se presenti)		8	
	Alta qualità		Vincoli legislativi	
	Media qualità	X	In stato di abbandono	
	Bassa qualità		Stagionale	X
9	Categoria di intervento del Piano Precedente		10	
	Ristrutturazione		Punteggio per Categoria di Intervento	
11			Totale punteggio (2+3+4) 13	
	Note:			

PROGETTO

12	Categoria di intervento prevista:			
	Restauro		Ristrutturazione edilizia	X
	Risanamento conservativo		Demolizione	
13	Vincoli particolari: tipo di vincolo: oggetto del vincolo:			
14	Categoria di intervento prevista per gli spazi di pertinenza:			
15	Prescrizioni: - non è ammesso il sopralzo dell'edificio; - mantenimento della muratura con sasso a vista; - mantenimento e/o riproposizione dei timpani e poggiali in legno.			
16	Indicazioni:			

ELEMENTI DI ANALISI E INDICAZIONI DI PROGETTO

ELEMENTI ARCHITETTONICI	CARATTERIZZANTI	DEQUALIFICANTI
MANTO DI COPERTURA		
COMIGNOLI		
ABBAINI		
SOTTOGRONDA		
TIMPANO IN LEGNO	X	
ELEVAZIONE IN LEGNO		
ELEVAZIONE IN MURATURA	sasso a vista	
INTONACI		
BUGNATURE		
DECORAZIONI		
AFFRESCHI		
TAMPONAMENTI LIGNEI		
BASAMENTI		
PORTONI		
PORTE		
FINESTRE		
OSCURANTI		
CORNICI		
POGGIOLI	in legno	
BALLATOI		
PARAPETTI		
SCALE		
RITONDE		
PORTICI		
TETTOIE		
BUSSOLE		
SUPERFETAZIONI		
LEGNAIE IN ADERENZA	X	

NOTE:

MAPPA STORICA




ORTOFOTO



ELEMENTI SIGNIFICATIVI



Anno 2002



Anno 1980

SCHEDA n° 607

PROVINCIA AUTONOMA DI TRENTO

COMUNE DI CANAL SAN BOVO

SCHEDA DEGLI INSEDIAMENTI STORICI

COMUNITA' DI PRIMIERO		FOGLIO DI MAPPA n°	55
COMUNE AMM.VO	CANAL SAN BOVO	NUMERO P.ED.	1986
COMUNE CATASTALE	CANAL SAN BOVO	DATA DEL RILIEVO	05-2023
LOCALITA'	BERNI	RILEVATORE	Studio S.T.A.C.C.

COROGRAFIA



ESTRATTO MAPPA scala 1:1000



ANALISI

1	Tipologia funzionale			
	Edificio residenziale	A	Edificio rurale	E
	Edificio produttivo	B	Edificio alberghiero	F
	Edificio speciale-religioso	C	Rudere	G
	Edificio pluri-funzionale	D	Edificio accessorio	H
2	Epoca di costruzione		2A	
	Anteriore al 1860	8	Restaurato	
	Tra il 1860 e il 1940	6	Risanamento conservativo	
	Successiva al 1940	4	Ristrutturazione edilizia	
3	Tipologia architettonica storica		4	
	Alta definizione	8	Permanenza dei caratteri formali tradizionali	
	Media definizione	6	Volumetrici originali	2 1 0
	Bassa definizione	4	Costruttivi	2 1 0
	Nessuna definizione	0	Complementari	2 1 0
5	Degrado		6	
	Nulla		Grado di utilizzo	
	Medio	X	Utilizzato	X
	Elevato		Sottoutilizzato	
7	Spazi di pertinenza (se presenti)		8	
	Alta qualità		Vincoli legislativi	
	Media qualità	X		
	Bassa qualità			
9	Categoria di intervento del Piano Precedente		10	
	Ristrutturazione		Punteggio per Categoria di Intervento	
11			Totale punteggio (2+3+4)	
			16	
Note:				

PROGETTO

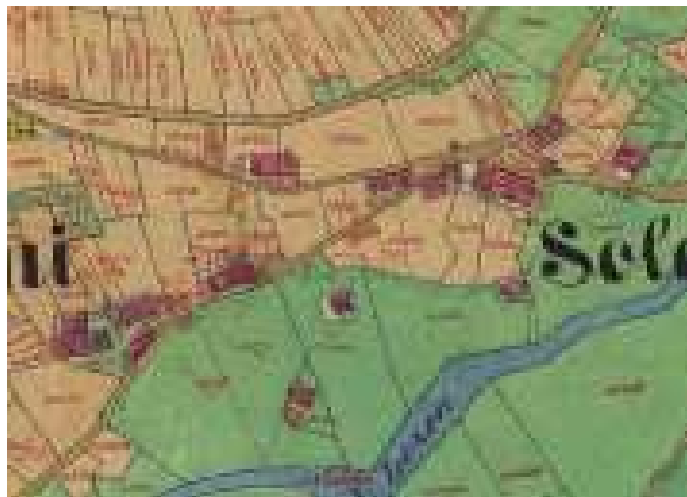
12	Categoria di intervento prevista:			
	Restaurato		Ristrutturazione edilizia	
	Risanamento conservativo	X	Demolizione	
13	Vincoli particolari: tipo di vincolo: oggetto del vincolo:			
14	Categoria di intervento prevista per gli spazi di pertinenza:			
15	Prescrizioni: - mantenimento e/o riproposizione di timpani, tamponamenti, poggiori e parti lignee; - mantenimento e/o riproposizione della muratura con sasso a vista.			
16	Indicazioni:			

ELEMENTI DI ANALISI E INDICAZIONI DI PROGETTO

ELEMENTI ARCHITETTONICI	CARATTERIZZANTI	DEQUALIFICANTI
MANTO DI COPERTURA		
COMIGNOLI		
ABBAINI		
SOTTOGRONDA		
TIMPANO IN LEGNO	con capriata a vista	
ELEVAZIONE IN LEGNO		
ELEVAZIONE IN MURATURA	sasso faccia a vista	
INTONACI		
BUGNATURE		
DECORAZIONI	nicchia fronte sud P1° e oculi	
AFFRESCHI		
TAMPONAMENTI LIGNEI		
BASAMENTI		
PORTONI		
PORTE		
FINESTRE		
OSCURANTI	X	su tamponamento ligneo est
CORNICI		
POGGIOLI	X	
BALLATOI		
PARAPETTI		
SCALE		
RITONDE		
PORTICI		
TETTOIE		
BUSSOLE		
SUPERFETAZIONI		
LEGNAIE IN ADERENZA	X	

NOTE:

MAPPA STORICA



ORTOFOTO




ELEMENTI SIGNIFICATIVI



Fotografia anno 2002



Anno 1980



SCHEDA n° 608

PROVINCIA AUTONOMA DI TRENTO

COMUNE DI CANAL SAN BOVO

SCHEDA DEGLI INSEDIAMENTI STORICI

COMUNITA' DI PRIMIERO		FOGLIO DI MAPPA n°	55
COMUNE AMM.VO	CANAL SAN BOVO	NUMERO P.ED.	725-726-727
COMUNE CATASTALE	CANAL SAN BOVO	DATA DEL RILIEVO	05-2023
LOCALITA'	BERNI	RILEVATORE	Studio S.T.A.C.C.

COROGRAFIA



ESTRATTO MAPPA scala 1:1000



ANALISI

1	Tipologia funzionale			
	Edificio residenziale	A	Edificio rurale	E
	Edificio produttivo	B	Edificio alberghiero	F
	Edificio speciale-religioso	C	Rudere	G
	Edificio pluri-funzionale	D	Edificio accessorio	H
2	Epoca di costruzione		Interventi successivi al	
	Anteriore al 1860	8	Restauro	
	Tra il 1860 e il 1940	6	Risanamento conservativo	
	Successiva al 1940	4	Ristrutturazione edilizia	
3	Tipologia architettonica storica		Permanenza dei caratteri formali tradizionali	
	Alta definizione	8	Volumetrici originali	2 1 0
	Media definizione	6	Costruttivi	2 1 0
	Bassa definizione	4	Complementari	2 1 0
	Nessuna definizione	0	Decorativi	2 1 0
5	Degrado		Grado di utilizzo	
	Nulla		Utilizzato	
	Medio	X	Sottoutilizzato	
	Elevato		In stato di abbandono	
7	Spazi di pertinenza (se presenti)		Vincoli legislativi	
	Alta qualità			
	Media qualità	X		
	Bassa qualità			
9	Categoria di intervento del Piano Precedente		Punteggio per Categoria di Intervento	
	Risanamento		Totale punteggio (2+3+4)	18
11	Note:			

PROGETTO

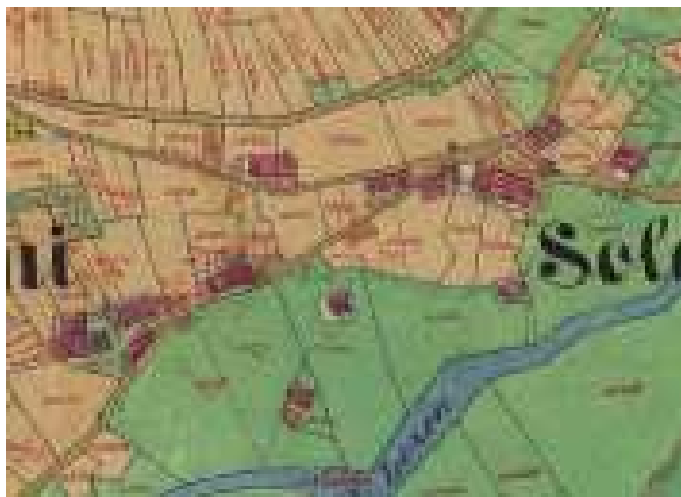
12	Categoria di intervento prevista:			
	Restauro		Ristrutturazione edilizia	
	Risanamento conservativo	X	Demolizione	
13	Vincoli particolari: tipo di vincolo: oggetto del vincolo:			
14	Categoria di intervento prevista per gli spazi di pertinenza:			
15	Prescrizioni: - mantenimento della muratura in sasso a vista e delle forometrie esistenti (p.ed. 727); - mantenimento e/o riproposizione di timpani, ballatoi e parti lignee; - l'elevazione del corpo centrale (p.ed. 726) rimanga con travatura in legno inserita su ritti sagomati.			
16	Indicazioni: - è ammesso il sopralzo della p.ed. 726 fino a raggiungere la continuità di falda della p.ed. 725.			

ELEMENTI DI ANALISI E INDICAZIONI DI PROGETTO

ELEMENTI ARCHITETTONICI	CARATTERIZZANTI	DEQUALIFICANTI
MANTO DI COPERTURA		
COMIGNOLI		
ABBAINI		
SOTTOGRONDA		
TIMPANO IN LEGNO	X	
ELEVAZIONE IN LEGNO	corpo centrale p.ed.726	
ELEVAZIONE IN MURATURA	sasso a vista p.ed.727	
INTONACI		
BUGNATURE		
DECORAZIONI		
AFFRESCHI		
TAMPONAMENTI LIGNEI		
BASAMENTI		
PORTONI		
PORTE		
FINESTRE	arcuate p.ed.727	
OSCURANTI		
CORNICI		
POGGIOLI		
BALLATOI	X	
PARAPETTI		
SCALE		
RITONDE		
PORTICI		
TETTOIE		
BUSSOLE		
SUPERFETAZIONI	angolo S.O. p.ed.725	
LEGNAIE IN ADERENZA		

NOTE:

MAPPA STORICA




ORTOFOTO



ELEMENTI SIGNIFICATIVI



Fotografie anno 2002



Fotografie anno 1980

SCHEDA n° 609

PROVINCIA AUTONOMA DI TRENTO

COMUNE DI CANAL SAN BOVO

SCHEDA DEGLI INSEDIAMENTI STORICI

COMUNITA' DI PRIMIERO		FOGLIO DI MAPPA n°	55
COMUNE AMM.VO	CANAL SAN BOVO	NUMERO P.ED.	722
COMUNE CATASTALE	CANAL SAN BOVO	DATA DEL RILIEVO	05-2023
LOCALITA'	BERNI	RILEVATORE	Studio S.T.A.C.C.

COROGRAFIA



ESTRATTO MAPPA scala 1:1000



ANALISI

1	Tipologia funzionale			
	Edificio residenziale	A	Edificio rurale	E
	Edificio produttivo	B	Edificio alberghiero	F
	Edificio speciale-religioso	C	Rudere	G
	Edificio pluri-funzionale	D	Edificio accessorio	H
2	Epoca di costruzione		Interventi successivi al	
	Anteriore al 1860	8	Restauro	
	Tra il 1860 e il 1940	6	Risanamento conservativo	
	Successiva al 1940	4	Ristrutturazione edilizia	
3	Tipologia architettonica storica		4	
	Alta definizione	8	Permanenza dei caratteri formali tradizionali	
	Media definizione	6	Volumetrici originali	2 1 0
	Bassa definizione	4	Costruttivi	2 1 0
	Nessuna definizione	0	Complementari	2 1 0
5	Degrado		6	
	Nulla	X	Grado di utilizzo	
	Medio		Utilizzato	
	Elevato		Sottoutilizzato	
7	Spazi di pertinenza (se presenti)		8	
	Alta qualità		Vincoli legislativi	
	Media qualità	X	BENE SOTTOPOSTO A TUTELA STORICO ARTISTICA	
	Bassa qualità		AI SENSI DELL' ART. 11 COMMA 1 D.L. 22.01.2004 n° 42	
9	Categoria di intervento del Piano Precedente		10	
	Risanamento		Punteggio per Categoria di Intervento	
11			Totale punteggio (2+3+4) 17	
	Note:			

PROGETTO

12	Categoria di intervento prevista:			
	Restauro		Ristrutturazione edilizia	
	Risanamento conservativo	X	Demolizione	
13	Vincoli particolari: tipo di vincolo: AFFRESCO – bene storico artistico sottoposto a tutela oggetto del vincolo:			
14	Categoria di intervento prevista per gli spazi di pertinenza:			
15	Prescrizioni: - salvaguardia dell'affresco; - mantenimento e/o riproposizione di poggolo, parapetti e scala in legno (facciata a monte).			
	Indicazioni:			
16				

ELEMENTI DI ANALISI E INDICAZIONI DI PROGETTO

ELEMENTI ARCHITETTONICI	CARATTERIZZANTI	DEQUALIFICANTI
MANTO DI COPERTURA		
COMIGNOLI		
ABBAINI		
SOTTOGRONDA		
TIMPANO IN LEGNO		
ELEVAZIONE IN LEGNO		
ELEVAZIONE IN MURATURA		
INTONACI		
BUGNATURE		
DECORAZIONI		
AFFRESCHI	facciata sud-ovest	
TAMPONAMENTI LIGNEI		
BASAMENTI		
PORTONI		a PT-metallici
PORTE		
FINESTRE		a PT-metallici
OSCURANTI		
CORNICI		
POGGIOLI	in legno	
BALLATOI		
PARAPETTI	alla trentina	
SCALE	in legno	
RITONDE		
PORTICI		
TETTOIE		
BUSSOLE		
SUPERFETAZIONI	a monte, ex ritonda	
LEGNAIE IN ADERENZA		

NOTE:

MAPPA STORICA

ORTOFOTO




ELEMENTI SIGNIFICATIVI



A PT fronte S.O. incisione su intonaco sopra affresco: "1873"
su dipinto: "ROMAN,Filli..OLO,DE,ZAMARI,ROMIN,FLZF
AD 2.MAGIO 1710"

Foto anno 2002



Fotografie anno 1980

SCHEDA n° 610

PROVINCIA AUTONOMA DI TRENTO

COMUNE DI CANAL SAN BOVO

SCHEDA DEGLI INSEDIAMENTI STORICI

COMUNITA' DI PRIMIERO		FOGLIO DI MAPPA n°	55
COMUNE AMM.VO	CANAL SAN BOVO	NUMERO P.ED.	1987
COMUNE CATASTALE	CANAL SAN BOVO	DATA DEL RILIEVO	05-2023
LOCALITA'	BERNI	RILEVATORE	Studio S.T.A.C.C.

COROGRAFIA



ESTRATTO MAPPA scala 1:1000



ANALISI

1	Tipologia funzionale			
	Edificio residenziale	A	Edificio rurale	E
	Edificio produttivo	B	Edificio alberghiero	F
	Edificio speciale-religioso	C	Rudere	G
	Edificio pluri-funzionale	D	Edificio accessorio	H
2	Epoca di costruzione		Interventi successivi al	
	Anteriore al 1860	8	Restauro	
	Tra il 1860 e il 1940	6	Risanamento conservativo	
	Successiva al 1940	4	Ristrutturazione edilizia	
3	Tipologia architettonica storica		Permanenza dei caratteri formali tradizionali	
	Alta definizione	8	Volumetrici originali	2 1 0
	Media definizione	6	Costruttivi	2 1 0
	Bassa definizione	4	Complementari	2 1 0
	Nessuna definizione	0	Decorativi	2 1 0
5	Degrado		Grado di utilizzo	
	Nulla	X	Utilizzato	X
	Medio		Sottoutilizzato	
	Elevato		In stato di abbandono	
7	Spazi di pertinenza (se presenti)		Vincoli legislativi	
	Alta qualità			
	Media qualità	X		
	Bassa qualità			
9	Categoria di intervento del Piano Precedente		Punteggio per Categoria di Intervento	
	Ristrutturazione		Totale punteggio (2+3+4)	12
11	Note:			

PROGETTO

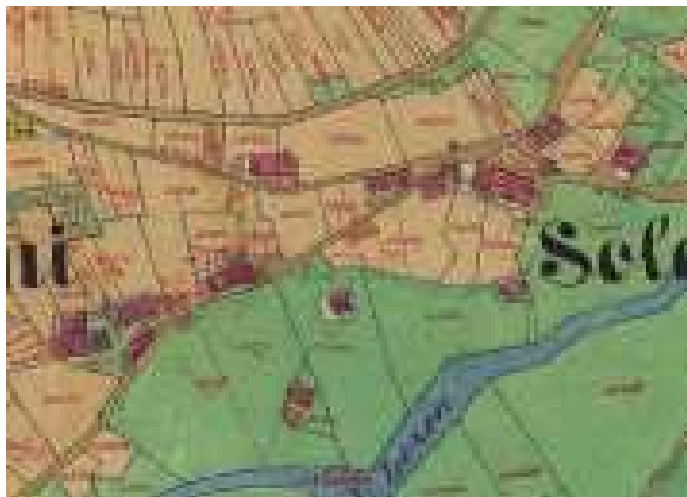
12	Categoria di intervento prevista:			
	Restauro		Ristrutturazione edilizia	X
	Risanamento conservativo		Demolizione	
13	Vincoli particolari: tipo di vincolo: oggetto del vincolo:			
14	Categoria di intervento prevista per gli spazi di pertinenza:			
15	Prescrizioni: - non è ammesso il sopralzo dell'edificio; - mantenimento e/o riproposizione di timpani e poggiali in legno; - mantenimento della ritonda.			
16	Indicazioni:			

ELEMENTI DI ANALISI E INDICAZIONI DI PROGETTO

ELEMENTI ARCHITETTONICI	CARATTERIZZANTI	DEQUALIFICANTI
MANTO DI COPERTURA		
COMIGNOLI		
ABBAINI		
SOTTOGRONDA		
TIMPANO IN LEGNO	X	
ELEVAZIONE IN LEGNO		
ELEVAZIONE IN MURATURA		
INTONACI		
BUGNATURE		
DECORAZIONI		
AFFRESCHI		
TAMPONAMENTI LIGNEI		
BASAMENTI		
PORTONI		
PORTE		
FINESTRE		
OSCURANTI		
CORNICI		
POGGIOLI	X	
BALLATOI		
PARAPETTI	X	
SCALE	X	
RITONDE	X	
PORTICI		
TETTOIE		
BUSSOLE		
SUPERFETAZIONI		
LEGNAIE IN ADERENZA	X	

NOTE:

MAPPA STORICA




ORTOFOTO



ELEMENTI SIGNIFICATIVI



Fotografia anno 2002



Anno 1980



SCHEDA n° 611

PROVINCIA AUTONOMA DI TRENTO

COMUNE DI CANAL SAN BOVO

SCHEDA DEGLI INSEDIAMENTI STORICI

COMUNITA' DI PRIMIERO		FOGLIO DI MAPPA n°	55
COMUNE AMM.VO	CANAL SAN BOVO	NUMERO P.ED.	2850
COMUNE CATASTALE	CANAL SAN BOVO	DATA DEL RILIEVO	07-2023
LOCALITA'	BATTISTONI	RILEVATORE	Studio S.T.A.C.C.

COROGRAFIA

ESTRATTO MAPPA scala 1:1000



ANALISI

1	Tipologia funzionale			
	Edificio residenziale	A	Edificio rurale	E
	Edificio produttivo	B	Edificio alberghiero	F
	Edificio speciale-religioso	C	Rudere	G
	Edificio pluri-funzionale	D	Edificio accessorio	H
2	Epoca di costruzione		2A	
	Anteriore al 1860	8	Restaurato	
	Tra il 1860 e il 1940	6	Risanamento conservativo	
	Successiva al 1940	4	Ristrutturazione edilizia	
3	Tipologia architettonica storica		4	
	Alta definizione	8	Permanenza dei caratteri formali tradizionali	
	Media definizione	6	Volumetrici originali	2 1 0
	Bassa definizione	4	Costruttivi	2 1 0
	Nessuna definizione	0	Complementari	2 1 0
5	Degrado		6	
	Nulla	X	Grado di utilizzo	
	Medio		Utilizzato	
	Elevato		Sottoutilizzato	
7	Spazi di pertinenza (se presenti)		8	
	Alta qualità		Vincoli legislativi	
	Media qualità	X		
	Bassa qualità			
9	Categoria di intervento del Piano Precedente		10	
	Ristrutturazione		Punteggio per Categoria di Intervento	
11			Totale punteggio (2+3+4)	
			8	
Note:				

PROGETTO

12	Categoria di intervento prevista:			
	Restaurato		Ristrutturazione edilizia	X
	Risanamento conservativo		Demolizione	
13	Vincoli particolari: tipo di vincolo: oggetto del vincolo:			
14	Categoria di intervento prevista per gli spazi di pertinenza:			
15	Prescrizioni: - non è ammesso il sopralzo dell'edificio; - riqualificazione formale delle facciate.			
16	Indicazioni: - eliminazione del contro timpano a valle e possibilità di sostituzione con abbaini di tipo tradizionale.			

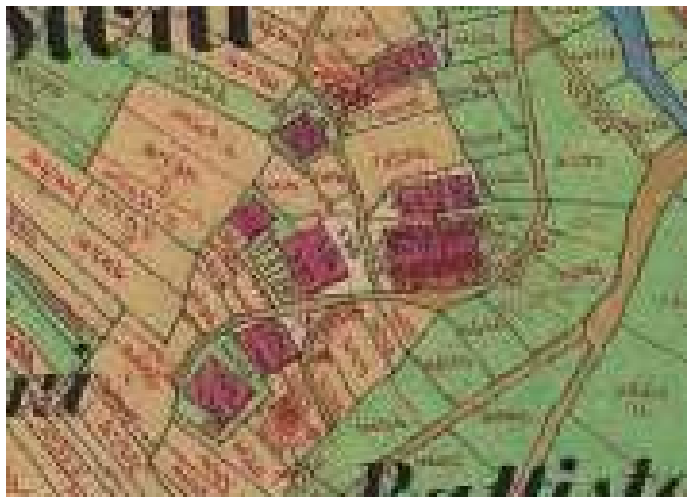
ELEMENTI DI ANALISI E INDICAZIONI DI PROGETTO

ELEMENTI ARCHITETTONICI	CARATTERIZZANTI	DEQUALIFICANTI
MANTO DI COPERTURA		
COMIGNOLI		canna fumaria ovest
ABBAINI		contro timpano a valle
SOTTOGRONDA		
TIMPANO IN LEGNO		
ELEVAZIONE IN LEGNO		
ELEVAZIONE IN MURATURA		
INTONACI		
BUGNATURE		
DECORAZIONI		
AFFRESCHI		
TAMPONAMENTI LIGNEI		
BASAMENTI	X	
PORTONI		
PORTE		
FINESTRE		
OSCURANTI		avvolgibili
CORNICI	X	
POGGIOLI		c.a.
BALLATOI		
PARAPETTI		ringhiere in Fe
SCALE		
RITONDE		
PORTICI		
TETTOIE		
BUSSOLE		
SUPERFETAZIONI		
LEGNAIE IN ADERENZA		

NOTE:

SCHEDA n° 611

MAPPA STORICA



ORTOFOTO



ELEMENTI SIGNIFICATIVI



Fotografie anno 2002



Fotografie anno 1980



SCHEDA n° 612

PROVINCIA AUTONOMA DI TRENTO

COMUNE DI CANAL SAN BOVO

SCHEDA DEGLI INSEDIAMENTI STORICI

COMUNITA' DI PRIMIERO		FOGLIO DI MAPPA n°	55
COMUNE AMM.VO	CANAL SAN BOVO	NUMERO P.ED.	728/1
COMUNE CATASTALE	CANAL SAN BOVO	DATA DEL RILIEVO	07-2023
LOCALITA'	BATTISTONI	RILEVATORE	Studio S.T.A.C.C.

COROGRAFIA

ESTRATTO MAPPA scala 1:1000



ANALISI

1	Tipologia funzionale			
	Edificio residenziale	A	Edificio rurale	E
	Edificio produttivo	B	Edificio alberghiero	F
	Edificio speciale-religioso	C	Rudere	G
	Edificio pluri-funzionale	D	Edificio accessorio non tradizionale	H
2	Epoca di costruzione		Interventi successivi al	
	Anteriore al 1860	8	Restauro	
	Tra il 1860 e il 1940	6	Risanamento conservativo	
	Successiva al 1940	4	Ristrutturazione edilizia	
3	Tipologia architettonica storica		Permanenza dei caratteri formali tradizionali	
	Alta definizione	8	Volumetrici originali	2 1 0
	Media definizione	6	Costruttivi	2 1 0
	Bassa definizione	4	Complementari	2 1 0
	Nessuna definizione	0	Decorativi	2 1 0
5	Degrado		Grado di utilizzo	
	Nulla		Utilizzato	X
	Medio	X	Sottoutilizzato	
	Elevato		In stato di abbandono	
7	Spazi di pertinenza (se presenti)		Vincoli legislativi	
	Alta qualità		8	
	Media qualità	X		
	Bassa qualità			
9	Categoria di intervento del Piano Precedente		Punteggio per Categoria di Intervento	
	Ristrutturazione		Totale punteggio (2+3+4)	13
11	Note:			

PROGETTO

12	Categoria di intervento prevista:			
	Restauro		Ristrutturazione edilizia	X
	Risanamento conservativo		Demolizione	
13	Vincoli particolari: tipo di vincolo: oggetto del vincolo:			
14	Categoria di intervento prevista per gli spazi di pertinenza:			
15	Prescrizioni: - non è ammesso il sopralzo dell'edificio; - mantenimento e/o riproposizione dei timpani con capriate a vista; - mantenimento delle parti murarie con sasso a vista.			
16	Indicazioni:			

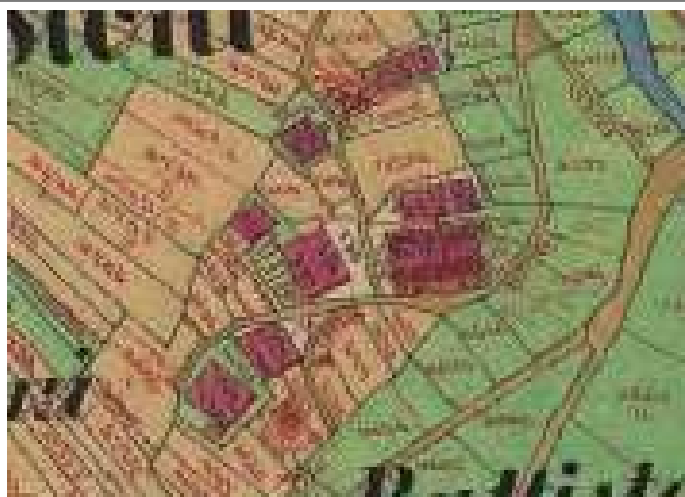
ELEMENTI DI ANALISI E INDICAZIONI DI PROGETTO

ELEMENTI ARCHITETTONICI	CARATTERIZZANTI	DEQUALIFICANTI
MANTO DI COPERTURA		
COMIGNOLI		
ABBAINI		
SOTTOGRONDA		
TIMPANO IN LEGNO		
ELEVAZIONE IN LEGNO		
ELEVAZIONE IN MURATURA	sasso a vista a P1°	
INTONACI		
BUGNATURE		
DECORAZIONI		
AFFRESCHI		
TAMPONAMENTI LIGNEI		
BASAMENTI		
PORTONI		
PORTE		
FINESTRE		
OSCURANTI		
CORNICI		
POGGIOLI		
BALLATOI		
PARAPETTI		
SCALE		
RITONDE	a monte, manto scandole	
PORTICI		
TETTOIE	su porta a monte	
BUSSOLE		
SUPERFETAZIONI		
LEGNAIE IN ADERENZA		



NOTE:

MAPPA STORICA

ORTOFOTO



ELEMENTI SIGNIFICATIVI



Fotografie anno 2002

Anno 1980

SCHEDA n° 613

PROVINCIA AUTONOMA DI TRENTO

COMUNE DI CANAL SAN BOVO

SCHEDA DEGLI INSEDIAMENTI STORICI

COMUNITA' DI PRIMIERO		FOGLIO DI MAPPA n°	55
COMUNE AMM.VO	CANAL SAN BOVO	NUMERO P.ED.	728/2-729
COMUNE CATASTALE	CANAL SAN BOVO	DATA DEL RILIEVO	07-2023
LOCALITA'	BATTISTONI	RILEVATORE	Studio S.T.A.C.C.

COROGRAFIA

ESTRATTO MAPPA scala 1:1000



ANALISI

1	Tipologia funzionale			
	Edificio residenziale	A	Edificio rurale	E
	Edificio produttivo	B	Edificio alberghiero	F
	Edificio speciale-religioso	C	Rudere	G
	Edificio pluri-funzionale	D	Edificio accessorio	H
2	Epoca di costruzione		Interventi successivi al 2002	
	Anteriore al 1860	8	Restauro	
	Tra il 1860 e il 1940	6	Risanamento conservativo (parte)	X
	Successiva al 1940	4	Ristrutturazione edilizia	
3	Tipologia architettonica storica		Permanenza dei caratteri formali tradizionali	
	Alta definizione	8	Volumetrici originali	2 1 0
	Media definizione	6	Costruttivi	2 1 0
	Bassa definizione	4	Complementari	2 1 0
	Nessuna definizione	0	Decorativi	2 1 0
5	Degrado		Grado di utilizzo	
	Nulla	X	Utilizzato	X
	Medio		Sottoutilizzato	
	Elevato		In stato di abbandono	
7	Spazi di pertinenza (se presenti)		Vincoli legislativi	
	Alta qualità			
	Media qualità	X		
	Bassa qualità			
9	Categoria di intervento del Piano Precedente		Punteggio per Categoria di Intervento	
	Risanamento		Totale punteggio (2+3+4)	18
11	Note:			

PROGETTO

12	Categoria di intervento prevista:			
	Restauro		Ristrutturazione edilizia	
	Risanamento conservativo	X	Demolizione	
13	Vincoli particolari: tipo di vincolo: oggetto del vincolo:			
14	Categoria di intervento prevista per gli spazi di pertinenza:			
15	Prescrizioni: - mantenimento e/o riproposizione di timpani, poggiori ed elementi lignei.			
16	Indicazioni:			


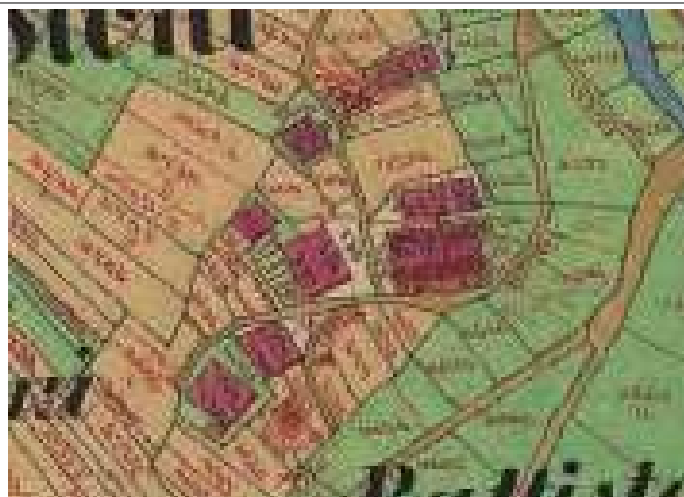
ELEMENTI DI ANALISI E INDICAZIONI DI PROGETTO

ELEMENTI ARCHITETTONICI	CARATTERIZZANTI	DEQUALIFICANTI
MANTO DI COPERTURA		
COMIGNOLI		
ABBAINI		X
SOTTOGRONDA		
TIMPANO IN LEGNO	capriata a vista e listelli	
ELEVAZIONE IN LEGNO		
ELEVAZIONE IN MURATURA		
INTONACI		
BUGNATURE		
DECORAZIONI		
AFFRESCHI		
TAMPONAMENTI LIGNEI		
BASAMENTI		
PORTONI		
PORTE		
FINESTRE		
OSCURANTI		
CORNICI		
POGGIOLI	X	
BALLATOI		
PARAPETTI	X	
SCALE		
RITONDE		
PORTICI		
TETTOIE		
BUSSOLE		
SUPERFETAZIONI	ex wc e ovest	
LEGNAIE IN ADERENZA		

NOTE:

MAPPA STORICA



ORTOFOTO



ELEMENTI SIGNIFICATIVI



Fotografia anno 2023



Fotografie anno 2002



Fotografie anno 1980

SCHEDA n° 614

PROVINCIA AUTONOMA DI TRENTO

COMUNE DI CANAL SAN BOVO

SCHEDA DEGLI INSEDIAMENTI STORICI

COMUNITA' DI PRIMIERO		FOGLIO DI MAPPA n°	55
COMUNE AMM.VO	CANAL SAN BOVO	NUMERO P.ED.	730-731
COMUNE CATASTALE	CANAL SAN BOVO	DATA DEL RILIEVO	07-2023
LOCALITA'	BATTISTONI	RILEVATORE	Studio S.T.A.C.C.

COROGRAFIA

ESTRATTO MAPPA scala 1:1000



ANALISI

1	Tipologia funzionale			
	Edificio residenziale	A	Edificio rurale	E
	Edificio produttivo	B	Edificio alberghiero	F
	Edificio speciale-religioso	C	Rudere	G
	Edificio pluri-funzionale	D	Edificio accessorio	H
2	Epoca di costruzione		Interventi successivi al	
	Anteriore al 1860	8	Restauro	
	Tra il 1860 e il 1940	6	Risanamento conservativo	
	Successiva al 1940	4	Ristrutturazione edilizia	
3	Tipologia architettonica storica		4	
	Alta definizione	8	Permanenza dei caratteri formali tradizionali	
	Media definizione	6	Volumetrici originali	2 1 0
	Bassa definizione	4	Costruttivi	2 1 0
	Nessuna definizione	0	Complementari	2 1 0
5	Degrado		6	
	Nulla		Grado di utilizzo	
	Medio	X	Utilizzato	X
	Elevato		Sottoutilizzato	
7	Spazi di pertinenza (se presenti)		8	
	Alta qualità		Vincoli legislativi	
	Media qualità	X		
	Bassa qualità			
9	Categoria di intervento del Piano Precedente		10	
	Risanamento		Punteggio per Categoria di Intervento	
11			Totale punteggio (2+3+4) 18	
	Note:			

PROGETTO

12	Categoria di intervento prevista:			
	Restauro		Ristrutturazione edilizia	
	Risanamento conservativo	X	Demolizione	
13	Vincoli particolari: tipo di vincolo: oggetto del vincolo:			
14	Categoria di intervento prevista per gli spazi di pertinenza:			
15	Prescrizioni: - mantenimento delle parti murarie con sasso a vista; - mantenimento e/o riproposizione di timpani, tamponamenti, ballatoi e scale ed elementi lignei.			
16	Indicazioni:			

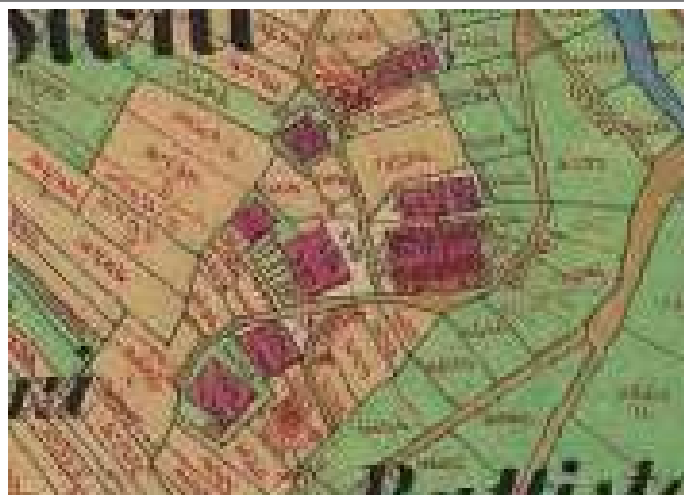
ELEMENTI DI ANALISI E INDICAZIONI DI PROGETTO

ELEMENTI ARCHITETTONICI	CARATTERIZZANTI	DEQUALIFICANTI
MANTO DI COPERTURA		
COMIGNOLI		
ABBAINI		
SOTTOGRONDA		
TIMPANO IN LEGNO	X	
ELEVAZIONE IN LEGNO		
ELEVAZIONE IN MURATURA	parti con sasso a vista	
INTONACI	X	X
BUGNATURE		
DECORAZIONI		
AFFRESCHI		
TAMPONAMENTI LIGNEI		
BASAMENTI		
PORTONI		
PORTE		
FINESTRE		
OSCURANTI		
CORNICI		
POGGIOLI		
BALLATOI	X	
PARAPETTI	X	
SCALE	X	
RITONDE	fronte ovest dx	ex ritonda fronte ovest sx
PORTICI		
TETTOIE		su porta est
BUSSOLE		
SUPERFETAZIONI		
LEGNAIE IN ADERENZA		

NOTE:

MAPPA STORICA

ORTOFOTO



ELEMENTI SIGNIFICATIVI



Anno 2002



Anno 1980

SCHEDA n° 615

PROVINCIA AUTONOMA DI TRENTO

COMUNE DI CANAL SAN BOVO

SCHEDA DEGLI INSEDIAMENTI STORICI

COMUNITA' DI PRIMIERO		FOGLIO DI MAPPA n°	55
COMUNE AMM.VO	CANAL SAN BOVO	NUMERO P.ED.	1984
COMUNE CATASTALE	CANAL SAN BOVO	DATA DEL RILIEVO	07-2023
LOCALITA'	BATTISTONI	RILEVATORE	Studio S.T.A.C.C.

COROGRAFIA



ESTRATTO MAPPA scala 1:1000



ANALISI

1	Tipologia funzionale			
	Edificio residenziale	A	Edificio rurale	E
	Edificio produttivo	B	Edificio alberghiero	F
	Edificio speciale-religioso	C	Rudere	G
	Edificio pluri-funzionale	D	Edificio accessorio	H
2	Epoca di costruzione		Interventi successivi al	
	Anteriore al 1860	8	Restauro	
	Tra il 1860 e il 1940	6	Risanamento conservativo	
	Successiva al 1940	4	Ristrutturazione edilizia	
3	Tipologia architettonica storica		Permanenza dei caratteri formali tradizionali	
	Alta definizione	8	Volumetrici originali	2 1 0
	Media definizione	6	Costruttivi	2 1 0
	Bassa definizione	4	Complementari	2 1 0
	Nessuna definizione	0	Decorativi	2 1 0
5	Degrado		Grado di utilizzo	
	Nulla	X	Utilizzato	X
	Medio		Sottoutilizzato	
	Elevato		In stato di abbandono	
7	Spazi di pertinenza (se presenti)		Vincoli legislativi	
	Alta qualità		8	
	Media qualità	X		
	Bassa qualità			
9	Categoria di intervento del Piano Precedente		Punteggio per Categoria di Intervento	
	Ristrutturazione		Totale punteggio (2+3+4)	13
11	Note:			

PROGETTO

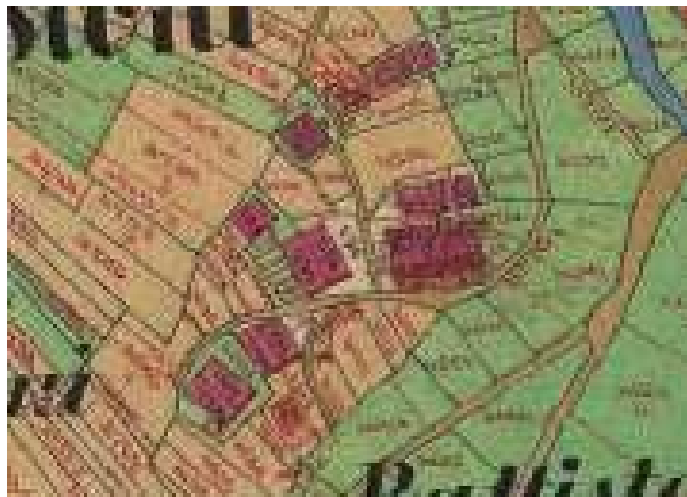
12	Categoria di intervento prevista:			
	Restauro		Ristrutturazione edilizia	X
	Risanamento conservativo		Demolizione	
13	Vincoli particolari: tipo di vincolo: oggetto del vincolo:			
14	Categoria di intervento prevista per gli spazi di pertinenza:			
15	Prescrizioni: - non è ammesso il sopralzo dell'edificio.			
16	Indicazioni:			

ELEMENTI DI ANALISI E INDICAZIONI DI PROGETTO

ELEMENTI ARCHITETTONICI	CARATTERIZZANTI	DEQUALIFICANTI
MANTO DI COPERTURA		
COMIGNOLI		
ABBAINI		
SOTTOGRONDA		
TIMPANO IN LEGNO	X	
ELEVAZIONE IN LEGNO		
ELEVAZIONE IN MURATURA		
INTONACI		
BUGNATURE		
DECORAZIONI		
AFFRESCHI		
TAMPONAMENTI LIGNEI	listelli su timpano	
BASAMENTI		
PORTONI		
PORTE		
FINESTRE		
OSCURANTI		
CORNICI		
POGGIOLI	X	
BALLATOI		
PARAPETTI	paletti alla trentina	
SCALE		
RITONDE		
PORTICI		
TETTOIE		
BUSSOLE		
SUPERFETAZIONI		
LEGNAIE IN ADERENZA		

NOTE:

MAPPA STORICA



ORTOFOTO



ELEMENTI SIGNIFICATIVI



Fotografia anno 2002



Fotografie anno 1980

SCHEDA n° 616

PROVINCIA AUTONOMA DI TRENTO

COMUNE DI CANAL SAN BOVO

SCHEDA DEGLI INSEDIAMENTI STORICI

COMUNITA' DI PRIMIERO		FOGLIO DI MAPPA n°	55
COMUNE AMM.VO	CANAL SAN BOVO	NUMERO P.ED.	732
COMUNE CATASTALE	CANAL SAN BOVO	DATA DEL RILIEVO	07-2023
LOCALITA'	BATTISTONI	RILEVATORE	Studio S.T.A.C.C.

COROGRAFIA



ESTRATTO MAPPA scala 1:1000



ANALISI

1	Tipologia funzionale			
	Edificio residenziale	A	Edificio rurale	E
	Edificio produttivo	B	Edificio alberghiero	F
	Edificio speciale-religioso	C	Rudere	G
	Edificio pluri-funzionale	D	Edificio accessorio	H
2	Epoca di costruzione		Interventi successivi al	
	Anteriore al 1860	8	Restauro	
	Tra il 1860 e il 1940	6	Risanamento conservativo	
	Successiva al 1940	4	Ristrutturazione edilizia	
3	Tipologia architettonica storica		4	
	Alta definizione	8	Permanenza dei caratteri formali tradizionali	
	Media definizione	6	Volumetrici originali	2 1 0
	Bassa definizione	4	Costruttivi	2 1 0
	Nessuna definizione	0	Complementari	2 1 0
5	Degrado		6	
	Nulla		Grado di utilizzo	
	Medio	X	Utilizzato	
	Elevato		Sottoutilizzato	
7	Spazi di pertinenza (se presenti)		8	
	Alta qualità		Vincoli legislativi	
	Media qualità	X	In stato di abbandono	
	Bassa qualità		Stagionale	X
9	Categoria di intervento del Piano Precedente		10	
	Ristrutturazione		Punteggio per Categoria di Intervento	
11	Note:		Totale punteggio (2+3+4) 13	

PROGETTO

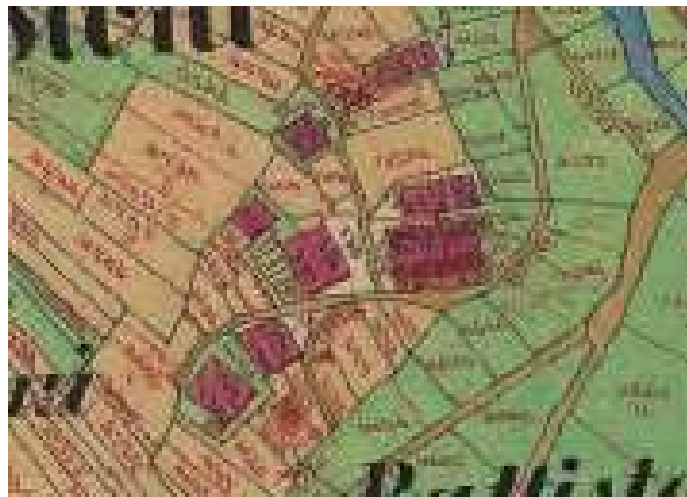
12	Categoria di intervento prevista:			
	Restauro		Ristrutturazione edilizia	X
	Risanamento conservativo		Demolizione	
13	Vincoli particolari: tipo di vincolo: oggetto del vincolo:			
14	Categoria di intervento prevista per gli spazi di pertinenza:			
15	Prescrizioni: - non è ammesso il sopralzo dell'edificio.			
16	Indicazioni: Riqualificazione formale della facciata a valle, tramite prolungamento del poggolo e apertura finestra su piano sottotetto.			

ELEMENTI DI ANALISI E INDICAZIONI DI PROGETTO

ELEMENTI ARCHITETTONICI	CARATTERIZZANTI	DEQUALIFICANTI
MANTO DI COPERTURA		
COMIGNOLI		canna fumaria fianco nord-est
ABBAINI		
SOTTOGRONDA		
TIMPANO IN LEGNO		
ELEVAZIONE IN LEGNO		
ELEVAZIONE IN MURATURA		
INTONACI		
BUGNATURE		
DECORAZIONI		
AFFRESCHI		
TAMPONAMENTI LIGNEI		
BASAMENTI		
PORTONI		
PORTE		
FINESTRE		
OSCURANTI		
CORNICI		
POGGIOLI		
BALLATOI		
PARAPETTI		
SCALE		
RITONDE	X	
PORTICI		
TETTOIE		a monte
BUSSOLE		
SUPERFETAZIONI		
LEGNAIE IN ADERENZA		

NOTE:

MAPPA STORICA



ORTOFOTO



ELEMENTI SIGNIFICATIVI



Anno 2002



Anno 1980



SCHEDA n° 616.1


PROVINCIA AUTONOMA DI TRENTO

COMUNE DI CANAL SAN BOVO

SCHEDA DEGLI INSEDIAMENTI STORICI

COMUNITA' DI PRIMIERO		FOGLIO DI MAPPA n°	55
COMUNE AMM.VO	CANAL SAN BOVO	NUMERO P.ED.	733
COMUNE CATASTALE	CANAL SAN BOVO	DATA DEL RILIEVO	07-2023
LOCALITA'	BATTISTONI	RILEVATORE	Studio S.T.A.C.C.

COROGRAFIA	ESTRATTO MAPPA scala 1:1000
	



FIANCO CONTRO TERRA

FIANCO CONTRO TERRA

FACCIATA CONTRO MONTE

ANALISI

1	Tipologia funzionale			
	Edificio residenziale	A	Edificio rurale	E
	Edificio produttivo	B	Edificio alberghiero	F
	Edificio speciale-religioso	C	Rudere	G
	Edificio pluri-funzionale	D	Edificio accessorio	H
2	Epoca di costruzione		Interventi successivi al	
	Anteriore al 1860	8	Restauro	
	Tra il 1860 e il 1940	6	Risanamento conservativo	
	Successiva al 1940	4	Ristrutturazione edilizia	
3	Tipologia architettonica storica		Permanenza dei caratteri formali tradizionali	
	Alta definizione	8	Volumetrici originali	2 1 0
	Media definizione	6	Costruttivi	2 1 0
	Bassa definizione	4	Complementari	2 1 0
	Nessuna definizione	0	Decorativi	2 1 0
5	Degrado		Grado di utilizzo	
	Nulla	X	Utilizzato	
	Medio		Sottoutilizzato	
	Elevato		In stato di abbandono	
7	Spazi di pertinenza (se presenti)		Vincoli legislativi	
	Alta qualità		8	
	Media qualità	X		
	Bassa qualità			
9	Categoria di intervento del Piano Precedente		Punteggio per Categoria di Intervento	
	Non presente		Totale punteggio (2+3+4)	6
11	Note: garage interrato			

PROGETTO

12	Categoria di intervento prevista:			
	Restauro		Ristrutturazione edilizia	X
	Risanamento conservativo		Demolizione	
13	Vincoli particolari: tipo di vincolo: oggetto del vincolo:			
14	Categoria di intervento prevista per gli spazi di pertinenza:			
15	Prescrizioni:			
16	Indicazioni: - rivestimento delle murature laterali di cemento, con sasso a vista.			

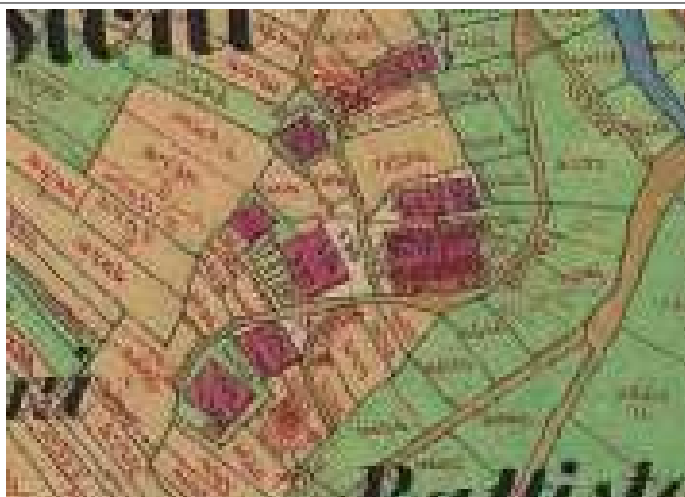
ELEMENTI DI ANALISI E INDICAZIONI DI PROGETTO

ELEMENTI ARCHITETTONICI	CARATTERIZZANTI	DEQUALIFICANTI
MANTO DI COPERTURA		
COMIGNOLI		
ABBAINI		
SOTTOGRONDA		
TIMPANO IN LEGNO		
ELEVAZIONE IN LEGNO		
ELEVAZIONE IN MURATURA		spallette laterali
INTONACI		
BUGNATURE		
DECORAZIONI		
AFFRESCHI		
TAMPONAMENTI LIGNEI		
BASAMENTI		
PORTONI		
PORTE		
FINESTRE		
OSCURANTI		
CORNICI		
POGGIOLI		
BALLATOI		
PARAPETTI		
SCALE		
RITONDE		
PORTICI		
TETTOIE		
BUSSOLE		
SUPERFETAZIONI		
LEGNAIE IN ADERENZA		


NOTE:

SCHEDA n° 616.1

MAPPA STORICA



ORTOFOTO



ELEMENTI SIGNIFICATIVI



Anno 2002

SCHEDA n° 617

PROVINCIA AUTONOMA DI TRENTO

COMUNE DI CANAL SAN BOVO

SCHEDA DEGLI INSEDIAMENTI STORICI

COMUNITA' DI PRIMIERO		FOGLIO DI MAPPA n°	55
COMUNE AMM.VO	CANAL SAN BOVO	NUMERO P.ED.	737-738-739-740/1-/2-741
COMUNE CATASTALE	CANAL SAN BOVO	DATA DEL RILIEVO	07-2023
LOCALITA'	BATTISTONI	RILEVATORE	Studio S.T.A.C.C.

COROGRAFIA



ESTRATTO MAPPA scala 1:1000



ANALISI

1	Tipologia funzionale			
	Edificio residenziale	A	Edificio rurale	E
	Edificio produttivo	B	Edificio alberghiero	F
	Edificio speciale-religioso	C	Rudere	G
	Edificio pluri-funzionale	D	Edificio accessorio	H
2	Epoca di costruzione		Interventi successivi al	
	Anteriore al 1860	8	Restauro	
	Tra il 1860 e il 1940	6	Risanamento conservativo	
	Successiva al 1940	4	Ristrutturazione edilizia	
3	Tipologia architettonica storica		Permanenza dei caratteri formali tradizionali	
	Alta definizione	8	Volumetrici originali	2 1 0
	Media definizione	6	Costruttivi	2 1 0
	Bassa definizione	4	Complementari	2 1 0
	Nessuna definizione	0	Decorativi	2 1 0
5	Degrado		Grado di utilizzo	
	Nulla		Utilizzato	
	Medio	X	Sottoutilizzato	X
	Elevato		In stato di abbandono	
7	Spazi di pertinenza (se presenti)		Vincoli legislativi	
	Alta qualità		BENE SOTTOPOSTO A TUTELA STORICO ARTISTICA	
	Media qualità	X	AI SENSI DELL' ART. 11 COMMA 1 D.L. 22.01.2004 n° 42	
	Bassa qualità			
9	Categoria di intervento del Piano Precedente		Punteggio per Categoria di Intervento	
	Risanamento		Totale punteggio (2+3+4)	17
11	Note:			

PROGETTO

12	Categoria di intervento prevista:			
	Restauro		Ristrutturazione edilizia	
	Risanamento conservativo	X	Demolizione	
13	Vincoli particolari: tipo di vincolo: oggetto del vincolo:			
14	Categoria di intervento prevista per gli spazi di pertinenza:			
15	Prescrizioni: - mantenimento delle parti murarie con sasso a vista e dei fori arcuati; - mantenimento e/o riproposizione di timpani, tamponamenti, ballatoi e parti lignee; - verifica vincolo storico-artistico fronte Ovest.			
16	Indicazioni:			

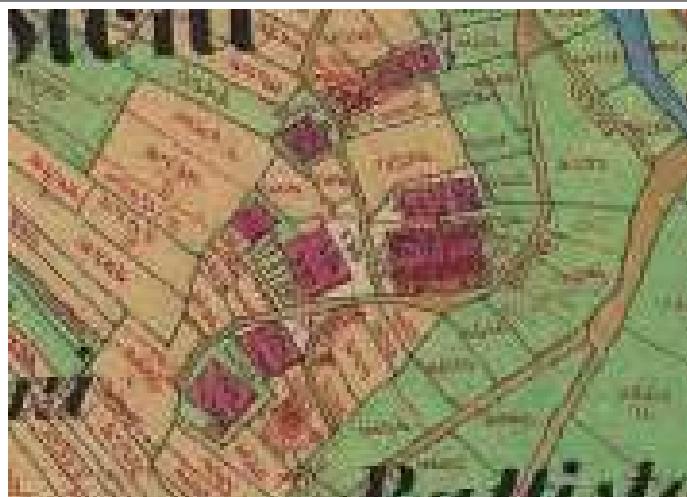
ELEMENTI DI ANALISI E INDICAZIONI DI PROGETTO

ELEMENTI ARCHITETTONICI	CARATTERIZZANTI	DEQUALIFICANTI
MANTO DI COPERTURA		
COMIGNOLI		
ABBAINI		
SOTTOGRONDA		
TIMPANO IN LEGNO		
ELEVAZIONE IN LEGNO		
ELEVAZIONE IN MURATURA	parti in sasso a vista	
INTONACI		X
BUGNATURE		
DECORAZIONI	nicchia S. Antonio fronte ovest	
AFFRESCHI		
TAMPONAMENTI LIGNEI	X	
BASAMENTI		
PORTONI	a monte	
PORTE		
FINESTRE	ad arco	
OSCURANTI		
CORNICI		
POGGIOLI		
BALLATOI	X	
PARAPETTI		
SCALE		
RITONDE		
PORTICI		
TETTOIE		
BUSSOLE		
SUPERFETAZIONI		
LEGNAIE IN ADERENZA		


NOTE:

MAPPA STORICA

ORTOFOTO



ELEMENTI SIGNIFICATIVI



Fronte a valle – anno 2023



Fotografie anno 2002



Fotografie anno 1980



SCHEDA n° 618

PROVINCIA AUTONOMA DI TRENTO

COMUNE DI CANAL SAN BOVO

SCHEDA DEGLI INSEDIAMENTI STORICI

COMUNITA' DI PRIMIERO		FOGLIO DI MAPPA n°	55
COMUNE AMM.VO	CANAL SAN BOVO	NUMERO P.ED.	742/1-/2-/3-743-744
COMUNE CATASTALE	CANAL SAN BOVO	DATA DEL RILIEVO	07-2023
LOCALITA'	BATTISTONI	RILEVATORE	Studio S.T.A.C.C.

COROGRAFIA



ESTRATTO MAPPA scala 1:1000



ANALISI

1	Tipologia funzionale			
	Edificio residenziale	A	Edificio rurale	E
	Edificio produttivo	B	Edificio alberghiero	F
	Edificio speciale-religioso	C	Rudere	G
	Edificio pluri-funzionale	D	Edificio accessorio	H
2	Epoca di costruzione		Interventi successivi al	
	Anteriore al 1860	8	Restauro	
	Tra il 1860 e il 1940	6	Risanamento conservativo	
	Successiva al 1940	4	Ristrutturazione edilizia	
3	Tipologia architettonica storica		4	
	Alta definizione	8	Permanenza dei caratteri formali tradizionali	
	Media definizione	6	Volumetrici originali	2 1 0
	Bassa definizione	4	Costruttivi	2 1 0
	Nessuna definizione	0	Complementari	2 1 0
5	Degrado		6	
	Nulla		Grado di utilizzo	
	Medio	X	Utilizzato	
	Elevato		Sottoutilizzato	X
7	Spazi di pertinenza (se presenti)		8	
	Alta qualità		Vincoli legislativi	
	Media qualità	X		
	Bassa qualità			
9	Categoria di intervento del Piano Precedente		10	
	Risanamento		Punteggio per Categoria di Intervento	
11			Totale punteggio (2+3+4)	
			18	
Note:				

PROGETTO

12	Categoria di intervento prevista:			
	Restauro		Ristrutturazione edilizia	
	Risanamento conservativo	X	Demolizione	
13	Vincoli particolari: tipo di vincolo: oggetto del vincolo:			
14	Categoria di intervento prevista per gli spazi di pertinenza:			
15	Prescrizioni: - mantenimento delle murature con sasso a vista; - mantenimento e/o riproposizione di timpani, tamponamenti,ballatoi e parti lignee.			
16	Indicazioni:			

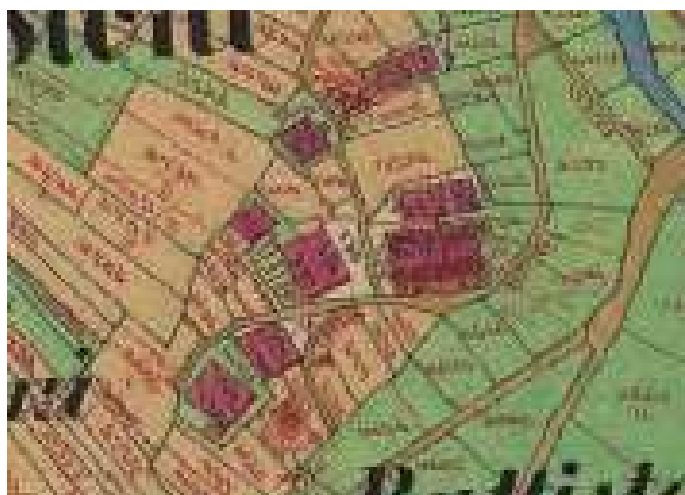
ELEMENTI DI ANALISI E INDICAZIONI DI PROGETTO

ELEMENTI ARCHITETTONICI	CARATTERIZZANTI	DEQUALIFICANTI
MANTO DI COPERTURA		
COMIGNOLI		
ABBAINI		
SOTTOGRONDA		
TIMPANO IN LEGNO		
ELEVAZIONE IN LEGNO		
ELEVAZIONE IN MURATURA	sasso a vista	
INTONACI		X
BUGNATURE		
DECORAZIONI		
AFFRESCHI		
TAMPONAMENTI LIGNEI	X	
BASAMENTI		
PORTONI		
PORTE	X	
FINESTRE	X	
OSCURANTI		
CORNICI		
POGGIOLI		
BALLATOI	X	
PARAPETTI		
SCALE		
RITONDE		
PORTICI		
TETTOIE		
BUSSOLE		
SUPERFETAZIONI		
LEGNAIE IN ADERENZA		


NOTE:

MAPPA STORICA

ORTOFOTO



ELEMENTI SIGNIFICATIVI



Fotografie anno 2002

Anno 1980

SCHEDA n° 619

PROVINCIA AUTONOMA DI TRENTO

COMUNE DI CANAL SAN BOVO

SCHEDA DEGLI INSEDIAMENTI STORICI

COMUNITA' DI PRIMIERO		FOGLIO DI MAPPA n°	55
COMUNE AMM.VO	CANAL SAN BOVO	NUMERO P.ED.	745/1-746-748/1
COMUNE CATASTALE	CANAL SAN BOVO	DATA DEL RILIEVO	07-2023
LOCALITA'	BATTISTONI	RILEVATORE	Studio S.T.A.C.C.

COROGRAFIA



ESTRATTO MAPPA scala 1:1000



ANALISI

1	Tipologia funzionale			
	Edificio residenziale	A	Edificio rurale	E
	Edificio produttivo	B	Edificio alberghiero	F
	Edificio speciale-religioso	C	Rudere	G
	Edificio pluri-funzionale	D	Edificio accessorio	H
2	Epoca di costruzione		Interventi successivi al	
	Anteriore al 1860	8	Restauro	
	Tra il 1860 e il 1940	6	Risanamento conservativo	
	Successiva al 1940	4	Ristrutturazione edilizia	
3	Tipologia architettonica storica		4	
	Alta definizione	8	Permanenza dei caratteri formali tradizionali	
	Media definizione	6	Volumetrici originali	2 1 0
	Bassa definizione	4	Costruttivi	2 1 0
	Nessuna definizione	0	Complementari	2 1 0
5	Degrado		6	
	Nulla	X	Grado di utilizzo	
	Medio		Utilizzato	
	Elevato		Sottoutilizzato	
7	Spazi di pertinenza (se presenti)		8	
	Alta qualità		Vincoli legislativi	
	Media qualità	X	In stato di abbandono	
	Bassa qualità		Stagionale	X
9	Categoria di intervento del Piano Precedente		10	
	Ristrutturazione		Punteggio per Categoria di Intervento	
11	Note:		Totale punteggio (2+3+4) 13	

PROGETTO

12	Categoria di intervento prevista:			
	Restauro		Ristrutturazione edilizia	X
	Risanamento conservativo		Demolizione	
13	Vincoli particolari: tipo di vincolo: oggetto del vincolo:			
14	Categoria di intervento prevista per gli spazi di pertinenza:			
15	Prescrizioni: - non è ammesso il sopralzo dell'edificio.			
16	Indicazioni:			

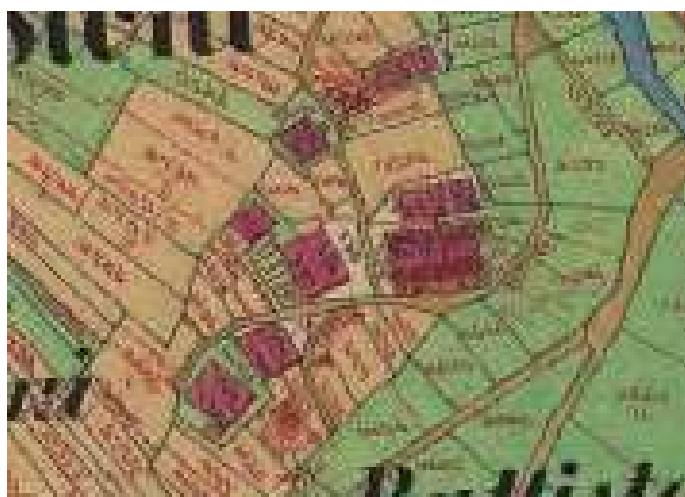
ELEMENTI DI ANALISI E INDICAZIONI DI PROGETTO

ELEMENTI ARCHITETTONICI	CARATTERIZZANTI	DEQUALIFICANTI
MANTO DI COPERTURA		
COMIGNOLI		X
ABBAINI		
SOTTOGRONDA		
TIMPANO IN LEGNO	X	
ELEVAZIONE IN LEGNO		
ELEVAZIONE IN MURATURA		
INTONACI		
BUGNATURE		
DECORAZIONI		tinte parete Ovest P1°
AFFRESCHI		
TAMPONAMENTI LIGNEI		
BASAMENTI		
PORTONI		
PORTE		
FINESTRE		
OSCURANTI		
CORNICI		
POGGIOLI		
BALLATOI		
PARAPETTI		
SCALE		
RITONDE	X	
PORTICI		
TETTOIE		
BUSSOLE		
SUPERFETAZIONI		
LEGNAIE IN ADERENZA		

NOTE:

MAPPA STORICA

ORTOFOTO



ELEMENTI SIGNIFICATIVI



Fotografia anno 2002



Fotografia anno 2023





Anno 1980

PROVINCIA AUTONOMA DI TRENTO

COMUNE DI CANAL SAN BOVO

SCHEDA DEGLI INSEDIAMENTI STORICI

COMUNITA' DI PRIMIERO		FOGLIO DI MAPPA n°	55
COMUNE AMM.VO	CANAL SAN BOVO	NUMERO P.ED.	748/2
COMUNE CATASTALE	CANAL SAN BOVO	DATA DEL RILIEVO	07-2023
LOCALITA'	BATTISTONI	RILEVATORE	Studio S.T.A.C.C.

COROGRAFIA	ESTRATTO MAPPA scala 1:1000
	



ANALISI

1	Tipologia funzionale			
	Edificio residenziale	A	Edificio rurale	E
	Edificio produttivo	B	Edificio alberghiero	F
	Edificio speciale-religioso	C	Rudere	G
	Edificio pluri-funzionale	D	Edificio accessorio	H
2	Epoca di costruzione		Interventi successivi al	
	Anteriore al 1860	8	Restauro	
	Tra il 1860 e il 1940	6	Risanamento conservativo	
	Successiva al 1940	4	Ristrutturazione edilizia	
3	Tipologia architettonica storica		4	
	Alta definizione	8	Permanenza dei caratteri formali tradizionali	
	Media definizione	6	Volumetrici originali	2 1 0
	Bassa definizione	4	Costruttivi	2 1 0
	Nessuna definizione	0	Complementari	2 1 0
5	Degrado		6	
	Nulla	X	Grado di utilizzo	
	Medio		Utilizzato	
	Elevato		Sottoutilizzato	
7	Spazi di pertinenza (se presenti)		8	
	Alta qualità		Vincoli legislativi	
	Media qualità	X	In stato di abbandono	
	Bassa qualità		Stagionale	X
9	Categoria di intervento del Piano Precedente		10	
	Non presente		Punteggio per Categoria di Intervento	
11			Totale punteggio (2+3+4) 6	
	Note:			

PROGETTO

12	Categoria di intervento prevista:			
	Restauro		Ristrutturazione edilizia	X
	Risanamento conservativo		Demolizione	
13	Vincoli particolari: tipo di vincolo: oggetto del vincolo:			
14	Categoria di intervento prevista per gli spazi di pertinenza:			
15	Prescrizioni: - il manufatto adibito a "legnaia" può essere demolito e ricostruito con tipologia e parametri espressi nelle Norme di Attuazione del PRG.			
16	Indicazioni:			

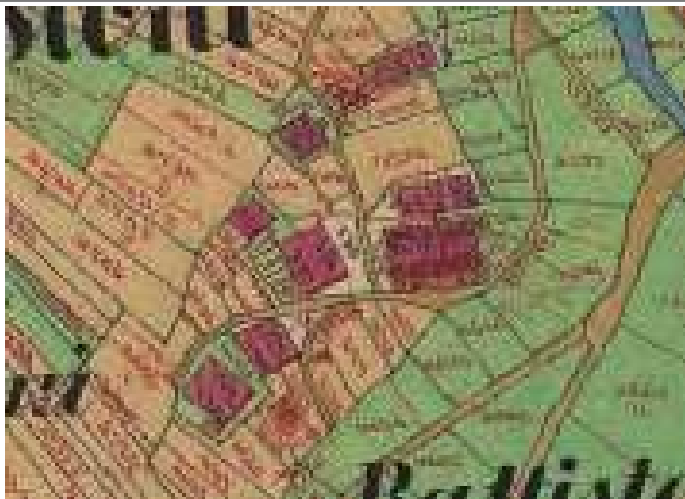
ELEMENTI DI ANALISI E INDICAZIONI DI PROGETTO

ELEMENTI ARCHITETTONICI	CARATTERIZZANTI	DEQUALIFICANTI
MANTO DI COPERTURA		
COMIGNOLI		
ABBAINI		
SOTTOGRONDA		
TIMPANO IN LEGNO		
ELEVAZIONE IN LEGNO	X	
ELEVAZIONE IN MURATURA		
INTONACI		
BUGNATURE		
DECORAZIONI		
AFFRESCHI		
TAMPONAMENTI LIGNEI	graticcio	
BASAMENTI	assito	
PORTONI		
PORTE		
FINESTRE		
OSCURANTI		
CORNICI		
POGGIOLI		
BALLATOI		
PARAPETTI		
SCALE		
RITONDE		
PORTICI		
TETTOIE		
BUSSOLE		
SUPERFETAZIONI		
LEGNAIE IN ADERENZA		

NOTE:

SCHEDA n° 619.1

MAPPA STORICA



ORTOFOTO



ELEMENTI SIGNIFICATIVI



SCHEDA n° 619.2

PROVINCIA AUTONOMA DI TRENTO

COMUNE DI CANAL SAN BOVO

SCHEDA DEGLI INSEDIAMENTI STORICI

COMUNITA' DI PRIMIERO		FOGLIO DI MAPPA n°	55
COMUNE AMM.VO	CANAL SAN BOVO	NUMERO P.ED.	p.f. 4712/2
COMUNE CATASTALE	CANAL SAN BOVO	DATA DEL RILIEVO	07-2023
LOCALITA'	BATTISTONI	RILEVATORE	Studio S.T.A.C.C.

COROGRAFIA	ESTRATTO MAPPA scala 1:1000
	



ANALISI

1	Tipologia funzionale			
	Edificio residenziale	A	Edificio rurale	E
	Edificio produttivo	B	Edificio alberghiero	F
	Edificio speciale-religioso	C	Rudere	G
	Edificio pluri-funzionale	D	Edificio accessorio	H
2	Epoca di costruzione		Interventi successivi al	
	Anteriore al 1860	8	Restauro	
	Tra il 1860 e il 1940	6	Risanamento conservativo	
	Successiva al 1940	4	Ristrutturazione edilizia	
3	Tipologia architettonica storica		Permanenza dei caratteri formali tradizionali	
	Alta definizione	8	Volumetrici originali	2 1 0
	Media definizione	6	Costruttivi	2 1 0
	Bassa definizione	4	Complementari	2 1 0
	Nessuna definizione	0	Decorativi	2 1 0
5	Degrado		Grado di utilizzo	
	Nulla	X	Utilizzato	
	Medio		Sottoutilizzato	
	Elevato		In stato di abbandono	
7	Spazi di pertinenza (se presenti)		Vincoli legislativi	
	Alta qualità		8	
	Media qualità	X		
	Bassa qualità			
9	Categoria di intervento del Piano Precedente		Punteggio per Categoria di Intervento	
	Non presente		Totale punteggio (2+3+4)	6
11	Note:			

PROGETTO

12	Categoria di intervento prevista:			
	Restauro		Ristrutturazione edilizia	X
	Risanamento conservativo		Demolizione	
13	Vincoli particolari: tipo di vincolo: oggetto del vincolo:			
14	Categoria di intervento prevista per gli spazi di pertinenza:			
15	Prescrizioni: - il manufatto adibito a "legnaia" può essere demolito e ricostruito con tipologia e parametri espressi nelle Norme di Attuazione del PRG.			
16	Indicazioni:			

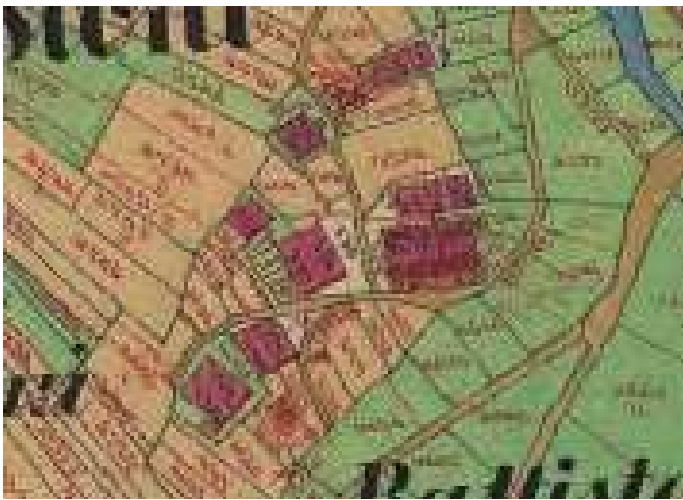
ELEMENTI DI ANALISI E INDICAZIONI DI PROGETTO

ELEMENTI ARCHITETTONICI	CARATTERIZZANTI	DEQUALIFICANTI
MANTO DI COPERTURA		
COMIGNOLI		
ABBAINI		
SOTTOGRONDA		
TIMPANO IN LEGNO		
ELEVAZIONE IN LEGNO	X	
ELEVAZIONE IN MURATURA		
INTONACI		
BUGNATURE		
DECORAZIONI		
AFFRESCHI		
TAMPONAMENTI LIGNEI	graticcio	
BASAMENTI	assito	
PORTONI		
PORTE		
FINESTRE		
OSCURANTI		
CORNICI		
POGGIOLI		
BALLATOI		
PARAPETTI		
SCALE		
RITONDE		
PORTICI		
TETTOIE		
BUSSOLE		
SUPERFETAZIONI		
LEGNAIE IN ADERENZA		

NOTE:

SCHEDA n° 619.2

MAPPA STORICA



ORTOFOTO



ELEMENTI SIGNIFICATIVI

--	--

SCHEDA n° 620

PROVINCIA AUTONOMA DI TRENTO

COMUNE DI CANAL SAN BOVO

SCHEDA DEGLI INSEDIAMENTI STORICI

COMUNITA' DI PRIMIERO		FOGLIO DI MAPPA n°	55
COMUNE AMM.VO	CANAL SAN BOVO	NUMERO P.ED.	751
COMUNE CATASTALE	CANAL SAN BOVO	DATA DEL RILIEVO	07-2023
LOCALITA'	BATTISTONI	RILEVATORE	Studio S.T.A.C.C.

COROGRAFIA



ESTRATTO MAPPA scala 1:1000



ANALISI

1	Tipologia funzionale			
	Edificio residenziale	A	Edificio rurale	E
	Edificio produttivo	B	Edificio alberghiero	F
	Edificio speciale-religioso	C	Rudere	G
	Edificio pluri-funzionale	D	Edificio accessorio	H
2	Epoca di costruzione		Interventi successivi al	
	Anteriore al 1860	8	Restauro	
	Tra il 1860 e il 1940	6	Risanamento conservativo	
	Successiva al 1940	4	Ristrutturazione edilizia	
3	Tipologia architettonica storica		4	
	Alta definizione	8	Permanenza dei caratteri formali tradizionali	
	Media definizione	6	Volumetrici originali	2 1 0
	Bassa definizione	4	Costruttivi	2 1 0
	Nessuna definizione	0	Complementari	2 1 0
5	Degrado		6	
	Nulla	X	Grado di utilizzo	
	Medio		Utilizzato	
	Elevato		Sottoutilizzato	
7	Spazi di pertinenza (se presenti)		8	
	Alta qualità		Vincoli legislativi	
	Media qualità	X	In stato di abbandono	
	Bassa qualità		Stagionale	X
9	Categoria di intervento del Piano Precedente		10	
	Ristrutturazione		Punteggio per Categoria di Intervento	
11	Note:		Totale punteggio (2+3+4) 13	

PROGETTO

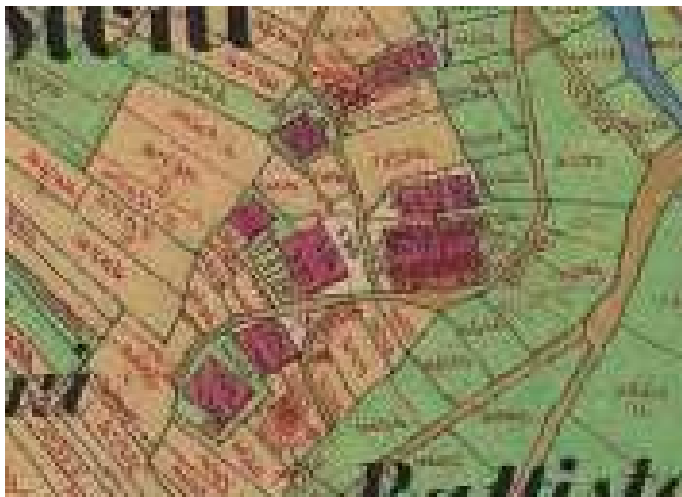
12	Categoria di intervento prevista:			
	Restauro		Ristrutturazione edilizia	X
	Risanamento conservativo		Demolizione	
13	Vincoli particolari: tipo di vincolo: oggetto del vincolo:			
14	Categoria di intervento prevista per gli spazi di pertinenza:			
15	Prescrizioni: - non è ammesso il sopralzo dell'edificio.			
16	Indicazioni:			

ELEMENTI DI ANALISI E INDICAZIONI DI PROGETTO

ELEMENTI ARCHITETTONICI	CARATTERIZZANTI	DEQUALIFICANTI
MANTO DI COPERTURA		
COMIGNOLI		
ABBAINI		
SOTTOGRONDA		
TIMPANO IN LEGNO	X	
ELEVAZIONE IN LEGNO		
ELEVAZIONE IN MURATURA		
INTONACI		
BUGNATURE		
DECORAZIONI		
AFFRESCHI		
TAMPONAMENTI LIGNEI		
BASAMENTI		
PORTONI		
PORTE		
FINESTRE		
OSCURANTI		
CORNICI		
POGGIOLI	X	
BALLATOI		
PARAPETTI	X	
SCALE		
RITONDE		
PORTICI		
TETTOIE		a valle
BUSSOLE		
SUPERFETAZIONI		
LEGNAIE IN ADERENZA		

NOTE:

MAPPA STORICA



ORTOFOTO



ELEMENTI SIGNIFICATIVI



Fotografia anno 2002



Fotografia anno 2023





Fotografie anno 1980

PROVINCIA AUTONOMA DI TRENTO

COMUNE DI CANAL SAN BOVO

SCHEDA DEGLI INSEDIAMENTI STORICI

COMUNITA' DI PRIMIERO		FOGLIO DI MAPPA n°	55
COMUNE AMM.VO	CANAL SAN BOVO	NUMERO P.ED.	2355
COMUNE CATASTALE	CANAL SAN BOVO	DATA DEL RILIEVO	07-2023
LOCALITA'	BATTISTONI	RILEVATORE	Studio S.T.A.C.C.

COROGRAFIA	ESTRATTO MAPPA scala 1:1000
	



ANALISI

1	Tipologia funzionale			
	Edificio residenziale	A	Edificio rurale	E
	Edificio produttivo	B	Edificio alberghiero	F
	Edificio speciale-religioso	C	Rudere	G
	Edificio pluri-funzionale	D	Edificio accessorio	H
2	Epoca di costruzione		Interventi successivi al 2002	
	Anteriore al 1860	8	Restauro	
	Tra il 1860 e il 1940	6	Risanamento conservativo	
	Successiva al 1940	4	Ristrutturazione edilizia	
3	Tipologia architettonica storica		Permanenza dei caratteri formali tradizionali	
	Alta definizione	8	Volumetrici originali	2 1 0
	Media definizione	6	Costruttivi	2 1 0
	Bassa definizione	4	Complementari	2 1 0
	Nessuna definizione	0	Decorativi	2 1 0
5	Degrado		Grado di utilizzo	
	Nulla	X	Utilizzato	X
	Medio		Sottoutilizzato	
	Elevato		In stato di abbandono	
7	Spazi di pertinenza (se presenti)		Vincoli legislativi	
	Alta qualità		BENE SOTTOPOSTO A TUTELA STORICO ARTISTICA	
	Media qualità	X	AI SENSI DELL' ART. 11 COMMA 1 D.L. 22.01.2004 n° 42	
	Bassa qualità			
9	Categoria di intervento del Piano Precedente		Punteggio per Categoria di Intervento	
	Restauro		Totale punteggio (2+3+4)	12
11	Note: edicola sacra			

PROGETTO

12	Categoria di intervento prevista:			
	Restauro	X	Ristrutturazione edilizia	
	Risanamento conservativo		Demolizione	
13	Vincoli particolari: tipo di vincolo: art.5 presenza di interesse (da sottoporre a verifica interesse culturale). oggetto del vincolo:			
14	Categoria di intervento prevista per gli spazi di pertinenza:			
15	Prescrizioni:			
16	Indicazioni: - l'intervento deve ricondurre il manufatto alla tipologia storica associata.			

ELEMENTI DI ANALISI E INDICAZIONI DI PROGETTO

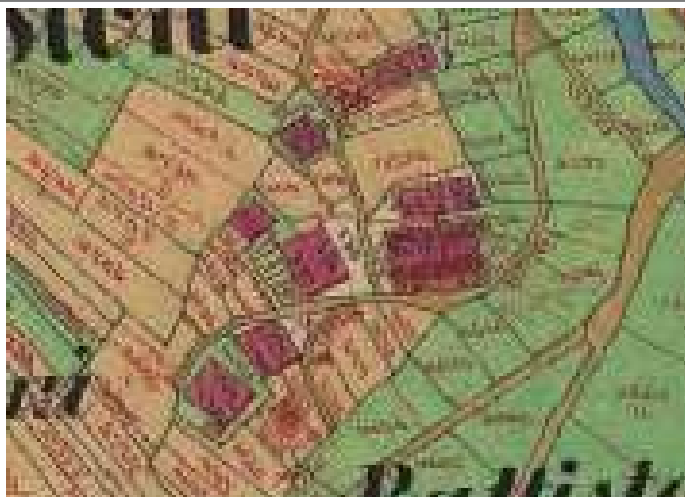
ELEMENTI ARCHITETTONICI	CARATTERIZZANTI	DEQUALIFICANTI
MANTO DI COPERTURA		
COMIGNOLI		
ABBAINI		
SOTTOGRONDA		
TIMPANO IN LEGNO		
ELEVAZIONE IN LEGNO		
ELEVAZIONE IN MURATURA		
INTONACI		
BUGNATURE		
DECORAZIONI		
AFFRESCHI		
TAMPONAMENTI LIGNEI		
BASAMENTI		
PORTONI		
PORTE		
FINESTRE		
OSCURANTI		
CORNICI		
POGGIOLI		
BALLATOI		
PARAPETTI		
SCALE		
RITONDE		
PORTICI		
TETTOIE		
BUSSOLE		
SUPERFETAZIONI		
LEGNAIE IN ADERENZA		

NOTE:

capitello 1926

SCHEDA n° 620.1

MAPPA STORICA



ORTOFOTO



ELEMENTI SIGNIFICATIVI



Fotografia anno 2002





Foto anno 1978

PROVINCIA AUTONOMA DI TRENTO

COMUNE DI CANAL SAN BOVO

SCHEDA DEGLI INSEDIAMENTI STORICI

COMUNITA' DI PRIMIERO		FOGLIO DI MAPPA n°	55
COMUNE AMM.VO	CANAL SAN BOVO	NUMERO P.ED.	751
COMUNE CATASTALE	CANAL SAN BOVO	DATA DEL RILIEVO	07-2023
LOCALITA'	BATTISTONI	RILEVATORE	Studio S.T.A.C.C.

COROGRAFIA	ESTRATTO MAPPA scala 1:1000
	



ANALISI

1	Tipologia funzionale			
	Edificio residenziale	A	Edificio rurale	E
	Edificio produttivo	B	Edificio alberghiero	F
	Edificio speciale-religioso	C	Rudere	G
	Edificio pluri-funzionale	D	Edificio accessorio	H
2	Epoca di costruzione		Interventi successivi al	
	Anteriore al 1860	8	Restauro	
	Tra il 1860 e il 1940	6	Risanamento conservativo	
	Successiva al 1940	4	Ristrutturazione edilizia	
3	Tipologia architettonica storica		Permanenza dei caratteri formali tradizionali	
	Alta definizione	8	Volumetrici originali	2 1 0
	Media definizione	6	Costruttivi	2 1 0
	Bassa definizione	4	Complementari	2 1 0
	Nessuna definizione	0	Decorativi	2 1 0
5	Degrado		Grado di utilizzo	
	Nulla	X	Utilizzato	
	Medio		Sottoutilizzato	
	Elevato		In stato di abbandono	
7	Spazi di pertinenza (se presenti)		Vincoli legislativi	
	Alta qualità		8	
	Media qualità	X		
	Bassa qualità			
9	Categoria di intervento del Piano Precedente		Punteggio per Categoria di Intervento	
	Non presente		Totale punteggio (2+3+4)	6
11	Note:			

PROGETTO

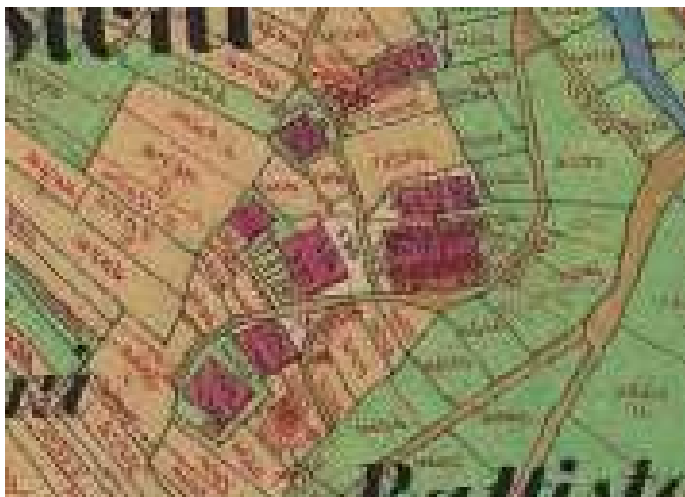
12	Categoria di intervento prevista:			
	Restauro		Ristrutturazione edilizia	X
	Risanamento conservativo		Demolizione	
13	Vincoli particolari: tipo di vincolo: oggetto del vincolo:			
14	Categoria di intervento prevista per gli spazi di pertinenza:			
15	Prescrizioni: - il manufatto adibito a "legnaia" può essere demolito e ricostruito con tipologia e parametri espressi nelle Norme di Attuazione del PRG.			
16	Indicazioni: - realizzo di tipologia tradizionale con due falde di copertura.			

ELEMENTI DI ANALISI E INDICAZIONI DI PROGETTO

ELEMENTI ARCHITETTONICI	CARATTERIZZANTI	DEQUALIFICANTI
MANTO DI COPERTURA		
COMIGNOLI		
ABBAINI		
SOTTOGRONDA		
TIMPANO IN LEGNO		
ELEVAZIONE IN LEGNO	X	
ELEVAZIONE IN MURATURA		
INTONACI		
BUGNATURE		
DECORAZIONI		
AFFRESCHI		
TAMPONAMENTI LIGNEI	graticcio	
BASAMENTI	assito	
PORTONI		
PORTE		
FINESTRE		
OSCURANTI		
CORNICI		
POGGIOLI		
BALLATOI		
PARAPETTI		
SCALE		
RITONDE		
PORTICI		
TETTOIE		
BUSSOLE		
SUPERFETAZIONI		
LEGNAIE IN ADERENZA		

NOTE:

MAPPA STORICA



ORTOFOTO



ELEMENTI SIGNIFICATIVI

SCHEDA n° 621

PROVINCIA AUTONOMA DI TRENTO

COMUNE DI CANAL SAN BOVO

SCHEDA DEGLI INSEDIAMENTI STORICI

COMUNITA' DI PRIMIERO		FOGLIO DI MAPPA n°	55
COMUNE AMM.VO	CANAL SAN BOVO	NUMERO P.ED.	752/3-752/4
COMUNE CATASTALE	CANAL SAN BOVO	DATA DEL RILIEVO	07-2023
LOCALITA'	BATTISTONI	RILEVATORE	Studio S.T.A.C.C.

COROGRAFIA



ESTRATTO MAPPA scala 1:1000



ANALISI

1	Tipologia funzionale			
	Edificio residenziale	A	Edificio rurale	E
	Edificio produttivo	B	Edificio alberghiero	F
	Edificio speciale-religioso	C	Rudere	G
	Edificio pluri-funzionale	D	Edificio accessorio	H
2	Epoca di costruzione		Interventi successivi al	
	Anteriore al 1860	8	Restauro	
	Tra il 1860 e il 1940	6	Risanamento conservativo	
	Successiva al 1940	4	Ristrutturazione edilizia	
3	Tipologia architettonica storica		4	
	Alta definizione	8	Permanenza dei caratteri formali tradizionali	
	Media definizione	6	Volumetrici originali	2 1 0
	Bassa definizione	4	Costruttivi	2 1 0
	Nessuna definizione	0	Complementari	2 1 0
5	Degrado		6	
	Nulla		Grado di utilizzo	
	Medio	X	Utilizzato	
	Elevato		Sottoutilizzato	X
7	Spazi di pertinenza (se presenti)		8	
	Alta qualità		Vincoli legislativi	
	Media qualità	X		
	Bassa qualità			
9	Categoria di intervento del Piano Precedente		10	
	Ristrutturazione		Punteggio per Categoria di Intervento	
11			Totale punteggio (2+3+4)	
			18	
Note:				

PROGETTO

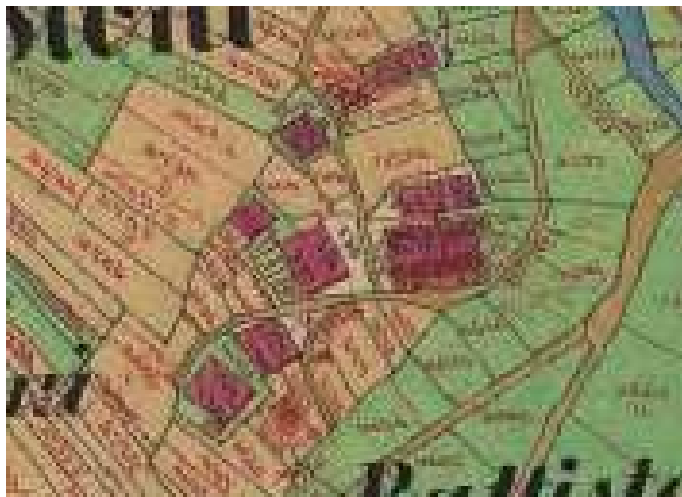
12	Categoria di intervento prevista:			
	Restauro		Ristrutturazione edilizia	
	Risanamento conservativo	X	Demolizione	
13	Vincoli particolari: tipo di vincolo: oggetto del vincolo:			
14	Categoria di intervento prevista per gli spazi di pertinenza:			
15	Prescrizioni: - mantenimento delle murature con sasso a vista; - mantenimento e/o riproposizione di tamponamenti,ballatoi e parti in legno.			
16	Indicazioni:			

ELEMENTI DI ANALISI E INDICAZIONI DI PROGETTO

ELEMENTI ARCHITETTONICI	CARATTERIZZANTI	DEQUALIFICANTI
MANTO DI COPERTURA		
COMIGNOLI		
ABBAINI		
SOTTOGRONDA		
TIMPANO IN LEGNO		
ELEVAZIONE IN LEGNO		
ELEVAZIONE IN MURATURA	parti con sasso a vista	
INTONACI		cementizi
BUGNATURE		
DECORAZIONI		
AFFRESCHI		
TAMPONAMENTI LIGNEI	X	
BASAMENTI		
PORTONI	X	
PORTE	X	
FINESTRE		
OSCURANTI		
CORNICI		
POGGIOLI		
BALLATOI	X	
PARAPETTI		
SCALE		
RITONDE		
PORTICI		
TETTOIE		
BUSSOLE		
SUPERFETAZIONI		
LEGNAIE IN ADERENZA		

NOTE:

MAPPA STORICA



ORTOFOTO



ELEMENTI SIGNIFICATIVI



Fotografia anno 2002



Anno 1980



SCHEDA n° 622

PROVINCIA AUTONOMA DI TRENTO

COMUNE DI CANAL SAN BOVO

SCHEDA DEGLI INSEDIAMENTI STORICI

COMUNITA' DI PRIMIERO		FOGLIO DI MAPPA n°	55
COMUNE AMM.VO	CANAL SAN BOVO	NUMERO P.ED.	752/1-750/2
COMUNE CATASTALE	CANAL SAN BOVO	DATA DEL RILIEVO	07-2023
LOCALITA'	BATTISTONI	RILEVATORE	Studio S.T.A.C.C.

COROGRAFIA

ESTRATTO MAPPA scala 1:1000



FACCIATA IN ADERENZA



ANALISI

1	Tipologia funzionale			
	Edificio residenziale	A	Edificio rurale	E
	Edificio produttivo	B	Edificio alberghiero	F
	Edificio speciale-religioso	C	Rudere	G
	Edificio pluri-funzionale	D	Edificio accessorio	H
2	Epoca di costruzione		Interventi successivi al 2002	
	Anteriore al 1860	8	Restauro	
	Tra il 1860 e il 1940	6	Risanamento conservativo	
	Successiva al 1940	4	Ristrutturazione edilizia (parziale)	X
3	Tipologia architettonica storica		4	
	Alta definizione	8	Permanenza dei caratteri formali tradizionali	
	Media definizione	6	Volumetrici originali	2 1 0
	Bassa definizione	4	Costruttivi	2 1 0
	Nessuna definizione	0	Complementari	2 1 0
5	Degrado		6	
	Nulla	X	Grado di utilizzo	
	Medio		Utilizzato	X
	Elevato		Sottoutilizzato	
7	Spazi di pertinenza (se presenti)		8	
	Alta qualità		Vincoli legislativi	
	Media qualità	X		
	Bassa qualità			
9	Categoria di intervento del Piano Precedente		10	
	Ristrutturazione		Punteggio per Categoria di Intervento	
11			Totale punteggio (2+3+4)	
			13	
Note:				

PROGETTO

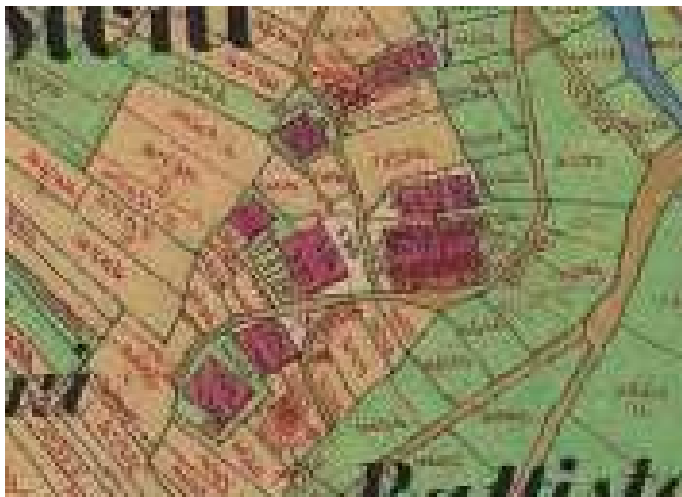
12	Categoria di intervento prevista:			
	Restauro		Ristrutturazione edilizia	X
	Risanamento conservativo		Demolizione	
13	Vincoli particolari: tipo di vincolo: oggetto del vincolo:			
14	Categoria di intervento prevista per gli spazi di pertinenza:			
15	Prescrizioni: - non è ammesso il sopralzo dell'edificio; - mantenimento delle porzioni di muratura con sasso a vista; - le parti murarie in mattoni di cemento siano rivestite in legno; - i poggianti siano con mensole e parapetti in legno.			
16	Indicazioni:			

ELEMENTI DI ANALISI E INDICAZIONI DI PROGETTO

ELEMENTI ARCHITETTONICI	CARATTERIZZANTI	DEQUALIFICANTI
MANTO DI COPERTURA		lamiera ondulata
COMIGNOLI		
ABBAINI		
SOTTOGRONDA		
TIMPANO IN LEGNO		
ELEVAZIONE IN LEGNO		
ELEVAZIONE IN MURATURA	sasso a vista	mattoni di cemento
INTONACI		
BUGNATURE		
DECORAZIONI		
AFFRESCHI		
TAMPONAMENTI LIGNEI	X	
BASAMENTI		
PORTONI	X	P.T. a valle
PORTE		
FINESTRE		
OSCURANTI		
CORNICI		
POGGIOLI		
BALLATOI		
PARAPETTI		
SCALE		
RITONDE		
PORTICI		
TETTOIE		
BUSSOLE		
SUPERFETAZIONI		
LEGNAIE IN ADERENZA		

NOTE:

MAPPA STORICA




ORTOFOTO





ELEMENTI SIGNIFICATIVI



Fotografia anno 2002



Anno 1980



SCHEDA n° 623

PROVINCIA AUTONOMA DI TRENTO

COMUNE DI CANAL SAN BOVO

SCHEDA DEGLI INSEDIAMENTI STORICI

COMUNITA' DI PRIMIERO		FOGLIO DI MAPPA n°	55
COMUNE AMM.VO	CANAL SAN BOVO	NUMERO P.ED.	753
COMUNE CATASTALE	CANAL SAN BOVO	DATA DEL RILIEVO	07-2023
LOCALITA'	BATTISTONI	RILEVATORE	Studio S.T.A.C.C.

COROGRAFIA



ESTRATTO MAPPA scala 1:1000



ANALISI

1	Tipologia funzionale			
	Edificio residenziale	A	Edificio rurale	E
	Edificio produttivo	B	Edificio alberghiero	F
	Edificio speciale-religioso	C	Rudere	G
	Edificio pluri-funzionale	D	Edificio accessorio	H
2	Epoca di costruzione		Interventi successivi al	
	Anteriore al 1860	8	Restauro	
	Tra il 1860 e il 1940	6	Risanamento conservativo	
	Successiva al 1940	4	Ristrutturazione edilizia	
3	Tipologia architettonica storica		4	
	Alta definizione	8	Permanenza dei caratteri formali tradizionali	
	Media definizione	6	Volumetrici originali	2 1 0
	Bassa definizione	4	Costruttivi	2 1 0
	Nessuna definizione	0	Complementari	2 1 0
5	Degrado		6	
	Nulla	X	Grado di utilizzo	
	Medio		Utilizzato	
	Elevato		Sottoutilizzato	X
7	Spazi di pertinenza (se presenti)		8	
	Alta qualità		Vincoli legislativi	
	Media qualità	X		
	Bassa qualità			
9	Categoria di intervento del Piano Precedente		10	
	Ristrutturazione		Punteggio per Categoria di Intervento	
11			Totale punteggio (2+3+4) 13	
	Note:			

PROGETTO

12	Categoria di intervento prevista:			
	Restauro		Ristrutturazione edilizia	X
	Risanamento conservativo		Demolizione	
13	Vincoli particolari: tipo di vincolo: oggetto del vincolo:			
14	Categoria di intervento prevista per gli spazi di pertinenza:			
15	Prescrizioni: - non è ammesso il sopralzo del manufatto; - al fine di cambiare pendenza alla copertura, è ammesso l'innalzamento del colmo, in modo tale che le falde di copertura abbiano la stessa inclinazione di quelle della p.ed. in aderenza.			
	Indicazioni:			
16				

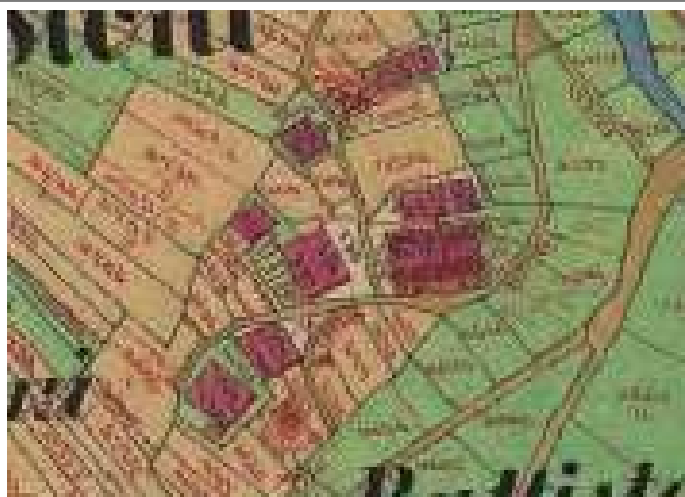
ELEMENTI DI ANALISI E INDICAZIONI DI PROGETTO

ELEMENTI ARCHITETTONICI	CARATTERIZZANTI	DEQUALIFICANTI
MANTO DI COPERTURA		inclinazione delle falde
COMIGNOLI		
ABBAINI		
SOTTOGRONDA		
TIMPANO IN LEGNO		
ELEVAZIONE IN LEGNO		
ELEVAZIONE IN MURATURA		mattoni di cemento
INTONACI		
BUGNATURE		
DECORAZIONI		
AFFRESCHI		
TAMPONAMENTI LIGNEI		
BASAMENTI		
PORTONI		
PORTE		
FINESTRE		
OSCURANTI		
CORNICI		
POGGIOLI		X
BALLATOI		
PARAPETTI		struttura in ferro
SCALE		
RITONDE		
PORTICI		
TETTOIE		
BUSSOLE		
SUPERFETAZIONI		
LEGNAIE IN ADERENZA		

NOTE:

MAPPA STORICA

ORTOFOTO



ELEMENTI SIGNIFICATIVI



Foto anno 2002



Anno 1980 scheda in oggetto
porzione di edificio demolita



SCHEDA n° 624

PROVINCIA AUTONOMA DI TRENTO

COMUNE DI CANAL SAN BOVO

SCHEDA DEGLI INSEDIAMENTI STORICI

COMUNITA' DI PRIMIERO		FOGLIO DI MAPPA n°	55
COMUNE AMM.VO	CANAL SAN BOVO	NUMERO P.ED.	879/1-879/2
COMUNE CATASTALE	CANAL SAN BOVO	DATA DEL RILIEVO	08-2023
LOCALITA'	CICONA PIANARI	RILEVATORE	Studio S.T.A.C.C.

COROGRAFIA	ESTRATTO MAPPA scala 1:1000
	



ANALISI

1	Tipologia funzionale						
	Edificio residenziale	A	Edificio rurale	E			
	Edificio produttivo	B	Edificio alberghiero	F			
	Edificio speciale-religioso	C	Rudere	G			
	Edificio pluri-funzionale	D	Edificio accessorio	H			
2	Epoca di costruzione		2A	Interventi successivi al			
	Anteriore al 1860	8		Restauro			
	Tra il 1860 e il 1940	6		Risanamento conservativo			
	Successiva al 1940	4		Ristrutturazione edilizia			
3	Tipologia architettonica storica		4	Permanenza dei caratteri formali tradizionali			
	Alta definizione	8		Volumetrici originali	2	1	0
	Media definizione	6		Costruttivi	2	1	0
	Bassa definizione	4		Complementari	2	1	0
	Nessuna definizione	0		Decorativi	2	1	0
5	Degrado		6	Grado di utilizzo			
	Nulla			Utilizzato			
	Medio	X		Sottoutilizzato	X		
	Elevato			In stato di abbandono			
7	Spazi di pertinenza (se presenti)		8	Vincoli legislativi			
	Alta qualità	X					
	Media qualità						
	Bassa qualità						
9	Categoria di intervento del Piano Precedente		10	Punteggio per Categoria di Intervento			
	Risanamento			Totale punteggio (2+3+4)	18		
11	Note:						

PROGETTO

12	Categoria di intervento prevista:					
	Restauro		Ristrutturazione edilizia			
	Risanamento conservativo	X	Demolizione			
13	Vincoli particolari: tipo di vincolo: oggetto del vincolo:					
14	Categoria di intervento prevista per gli spazi di pertinenza:					
15	Prescrizioni: - mantenimento della muratura con sasso a vista; - mantenimento e/o riproposizione di timpani, tamponamenti e ballatoi in legno.					
16	Indicazioni:					

ELEMENTI DI ANALISI E INDICAZIONI DI PROGETTO

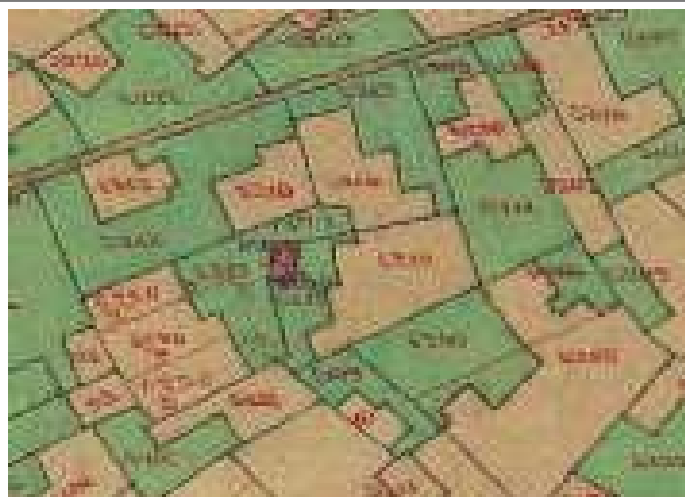
ELEMENTI ARCHITETTONICI	CARATTERIZZANTI	DEQUALIFICANTI
MANTO DI COPERTURA		
COMIGNOLI		
ABBAINI		
SOTTOGRONDA		
TIMPANO IN LEGNO	X	
ELEVAZIONE IN LEGNO		
ELEVAZIONE IN MURATURA	sasso a vista	
INTONACI		
BUGNATURE		
DECORAZIONI		
AFFRESCHI		
TAMPONAMENTI LIGNEI	X	
BASAMENTI		
PORTONI		
PORTE		
FINESTRE		
OSCURANTI		
CORNICI		
POGGIOLI		
BALLATOI	ex presenza	
PARAPETTI		
SCALE		
RITONDE		
PORTICI		
TETTOIE		
BUSSOLE		
SUPERFETAZIONI		
LEGNAIE IN ADERENZA		

NOTE:

SCHEDA n° 624

MAPPA STORICA

ORTOFOTO



ELEMENTI SIGNIFICATIVI



Trave di colmo a nord iscrizione: FZ FF.L. 1859



Fotografia anno 2002

SCHEDA n° 625

PROVINCIA AUTONOMA DI TRENTO

COMUNE DI CANAL SAN BOVO

SCHEDA DEGLI INSEDIAMENTI STORICI

COMUNITA' DI PRIMIERO		FOGLIO DI MAPPA n°	55
COMUNE AMM.VO	CANAL SAN BOVO	NUMERO P.ED.	889
COMUNE CATASTALE	CANAL SAN BOVO	DATA DEL RILIEVO	08-2023
LOCALITA'	CICONA PRA SCUDERZE	RILEVATORE	Studio S.T.A.C.C.

COROGRAFIA



ESTRATTO MAPPA scala 1:1000



ANALISI

1	Tipologia funzionale			
	Edificio residenziale	A	Edificio rurale	E
	Edificio produttivo	B	Edificio alberghiero	F
	Edificio speciale-religioso	C	Rudere	G
	Edificio pluri-funzionale	D	Edificio accessorio	H
2	Epoca di costruzione		Interventi successivi al 2002	
	Anteriore al 1860	8	Restauro	
	Tra il 1860 e il 1940	6	Risanamento conservativo	X
	Successiva al 1940	4	Ristrutturazione edilizia	
3	Tipologia architettonica storica		Permanenza dei caratteri formali tradizionali	
	Alta definizione	8	Volumetrici originali	2 1 0
	Media definizione	6	Costruttivi	2 1 0
	Bassa definizione	4	Complementari	2 1 0
	Nessuna definizione	0	Decorativi	2 1 0
5	Degrado		Grado di utilizzo	
	Nulla	X	Utilizzato	
	Medio		Sottoutilizzato	
	Elevato		In stato di abbandono	
7	Spazi di pertinenza (se presenti)		Vincoli legislativi	
	Alta qualità		8	
	Media qualità	X		
	Bassa qualità			
9	Categoria di intervento del Piano Precedente		Punteggio per Categoria di Intervento	
	Risanamento		Totale punteggio (2+3+4)	17
11	Note:			

PROGETTO

12	Categoria di intervento prevista:			
	Restauro		Ristrutturazione edilizia	
	Risanamento conservativo	X	Demolizione	
13	Vincoli particolari: tipo di vincolo: oggetto del vincolo:			
14	Categoria di intervento prevista per gli spazi di pertinenza:			
15	Prescrizioni: - mantenimento della muratura con sasso a vista; - mantenimento e/o riproposizione di timpani, tamponamento, poggolo e parti lignee.			
16	Indicazioni:			

ELEMENTI DI ANALISI E INDICAZIONI DI PROGETTO


ELEMENTI ARCHITETTONICI	CARATTERIZZANTI	DEQUALIFICANTI
MANTO DI COPERTURA		
COMIGNOLI		
ABBAINI		
SOTTOGRONDA		
TIMPANO IN LEGNO	X	
ELEVAZIONE IN LEGNO		
ELEVAZIONE IN MURATURA	sasso a vista	
INTONACI		
BUGNATURE		
DECORAZIONI		
AFFRESCHI		
TAMPONAMENTI LIGNEI	X	
BASAMENTI		
PORTONI		
PORTE		
FINESTRE		
OSCURANTI		
CORNICI		
POGGIOLI	X	
BALLATOI		
PARAPETTI	X	
SCALE		
RITONDE		
PORTICI		
TETTOIE	X	
BUSSOLE		
SUPERFETTAZIONI	X	
LEGNAIE IN ADERENZA		

NOTE:

MAPPA STORICA



ORTOFOTO



ELEMENTI SIGNIFICATIVI



Fotografia anno 2002

SCHEDA n° 626

PROVINCIA AUTONOMA DI TRENTO

COMUNE DI CANAL SAN BOVO

SCHEDA DEGLI INSEDIAMENTI STORICI

COMUNITA' DI PRIMIERO		FOGLIO DI MAPPA n°	55
COMUNE AMM.VO	CANAL SAN BOVO	NUMERO P.ED.	888
COMUNE CATASTALE	CANAL SAN BOVO	DATA DEL RILIEVO	08-2023
LOCALITA'	CICONA PRA SCUDERZE	RILEVATORE	Studio S.T.A.C.C.

COROGRAFIA

ESTRATTO MAPPA scala 1:1000



ANALISI

1	Tipologia funzionale			
	Edificio residenziale	A	Edificio rurale	E
	Edificio produttivo	B	Edificio alberghiero	F
	Edificio speciale-religioso	C	Rudere	G
	Edificio pluri-funzionale	D	Edificio accessorio	H
2	Epoca di costruzione		Interventi successivi al 2002	
	Anteriore al 1860	8	Restauro	
	Tra il 1860 e il 1940	6	Risanamento conservativo	X
	Successiva al 1940	4	Ristrutturazione edilizia	
3	Tipologia architettonica storica		Permanenza dei caratteri formali tradizionali	
	Alta definizione	8	Volumetrici originali	2 1 0
	Media definizione	6	Costruttivi	2 1 0
	Bassa definizione	4	Complementari	2 1 0
	Nessuna definizione	0	Decorativi	2 1 0
5	Degrado		Grado di utilizzo	
	Nulla	X	Utilizzato	X
	Medio		Sottoutilizzato	
	Elevato		In stato di abbandono	
7	Spazi di pertinenza (se presenti)		Vincoli legislativi	
	Alta qualità			
	Media qualità	X		
	Bassa qualità			
9	Categoria di intervento del Piano Precedente		Punteggio per Categoria di Intervento	
	Risanamento		Totale punteggio (2+3+4)	17
11	Note:			

PROGETTO

12	Categoria di intervento prevista:			
	Restauro		Ristrutturazione edilizia	
	Risanamento conservativo	X	Demolizione	
13	Vincoli particolari: tipo di vincolo: oggetto del vincolo:			
14	Categoria di intervento prevista per gli spazi di pertinenza:			
15	Prescrizioni: - mantenimento della muratura con sasso a vista (corpo ovest); - mantenimento e/o riproposizione di timpani, tamponamenti, ballatoi e parti lignee.			
16	Indicazioni:			

ELEMENTI DI ANALISI E INDICAZIONI DI PROGETTO

ELEMENTI ARCHITETTONICI	CARATTERIZZANTI	DEQUALIFICANTI
MANTO DI COPERTURA		
COMIGNOLI		
ABBAINI		
SOTTOGRONDA		
TIMPANO IN LEGNO	X	
ELEVAZIONE IN LEGNO		
ELEVAZIONE IN MURATURA	sasso a vista	mattoni laterizio
INTONACI		
BUGNATURE		
DECORAZIONI		
AFFRESCHI		
TAMPONAMENTI LIGNEI	X	
BASAMENTI		
PORTONI		
PORTE		
FINESTRE		
OSCURANTI		
CORNICI		
POGGIOLI	X	
BALLATOI		
PARAPETTI	X	
SCALE		
RITONDE		
PORTICI		
TETTOIE		
BUSSOLE		
SUPERFETAZIONI	X	
LEGNAIE IN ADERENZA		

NOTE:

SCHEDA n° 626

MAPPA STORICA



ORTOFOTO



ELEMENTI SIGNIFICATIVI



Fotografia anno 2002

SCHEDA n° 627

PROVINCIA AUTONOMA DI TRENTO

COMUNE DI CANAL SAN BOVO

SCHEDA DEGLI INSEDIAMENTI STORICI

COMUNITA' DI PRIMIERO		FOGLIO DI MAPPA n°	55
COMUNE AMM.VO	CANAL SAN BOVO	NUMERO P.ED.	892/3
COMUNE CATASTALE	CANAL SAN BOVO	DATA DEL RILIEVO	08-2023
LOCALITA'	CICONA – COLCAMIN	RILEVATORE	Studio S.T.A.C.C.

COROGRAFIA



ESTRATTO MAPPA scala 1:1000



ANALISI

1	Tipologia funzionale			
	Edificio residenziale	A	Edificio rurale	E
	Edificio produttivo	B	Edificio alberghiero	F
	Edificio speciale-religioso	C	Rudere	G
	Edificio pluri-funzionale	D	Edificio accessorio	H
2	Epoca di costruzione		Interventi successivi al 2002	
	Anteriore al 1860	8	Restauro	
	Tra il 1860 e il 1940	6	Risanamento conservativo	X
	Successiva al 1940	4	Ristrutturazione edilizia	
3	Tipologia architettonica storica		Permanenza dei caratteri formali tradizionali	
	Alta definizione	8	Volumetrici originali	2 1 0
	Media definizione	6	Costruttivi	2 1 0
	Bassa definizione	4	Complementari	2 1 0
	Nessuna definizione	0	Decorativi	2 1 0
5	Degrado		Grado di utilizzo	
	Nulla	X	Utilizzato	
	Medio		Sottoutilizzato	
	Elevato		In stato di abbandono	
7	Spazi di pertinenza (se presenti)		Vincoli legislativi	
	Alta qualità		8	
	Media qualità	X		
	Bassa qualità			
9	Categoria di intervento del Piano Precedente		Punteggio per Categoria di Intervento	
	Risanamento		Totale punteggio (2+3+4)	17
11	Note:			

PROGETTO

12	Categoria di intervento prevista:			
	Restauro		Ristrutturazione edilizia	
	Risanamento conservativo	X	Demolizione	
13	Vincoli particolari: tipo di vincolo: oggetto del vincolo:			
14	Categoria di intervento prevista per gli spazi di pertinenza:			
15	Prescrizioni: - mantenimento e/o riproposizione di timpani, tamponamenti, poggiali e parti lignee.			
16	Indicazioni:			

ELEMENTI DI ANALISI E INDICAZIONI DI PROGETTO


ELEMENTI ARCHITETTONICI	CARATTERIZZANTI	DEQUALIFICANTI
MANTO DI COPERTURA		
COMIGNOLI		
ABBAINI		
SOTTOGRONDA		
TIMPANO IN LEGNO	X	
ELEVAZIONE IN LEGNO		
ELEVAZIONE IN MURATURA		
INTONACI		
BUGNATURE		
DECORAZIONI		
AFFRESCHI		
TAMPONAMENTI LIGNEI	assito e listelli	
BASAMENTI		
PORTONI		
PORTE		
FINESTRE		
OSCURANTI		
CORNICI		
POGGIOLI	X	
BALLATOI		
PARAPETTI		
SCALE		
RITONDE		
PORTICI		
TETTOIE		
BUSSOLE		
SUPERFETAZIONI	X	
LEGNAIE IN ADERENZA		

NOTE:

SCHEDA n° 627

MAPPA STORICA

ORTOFOTO



ELEMENTI SIGNIFICATIVI



Fotografia anno 2002 pre risanamento

SCHEDA n° 628

PROVINCIA AUTONOMA DI TRENTO

COMUNE DI CANAL SAN BOVO

SCHEDA DEGLI INSEDIAMENTI STORICI

COMUNITA' DI PRIMIERO		FOGLIO DI MAPPA n°	55
COMUNE AMM.VO	CANAL SAN BOVO	NUMERO P.ED.	893/1-/2-894-895
COMUNE CATASTALE	CANAL SAN BOVO	DATA DEL RILIEVO	08-2023
LOCALITA'	CICONA – COLCAMIN	RILEVATORE	Studio S.T.A.C.C.

COROGRAFIA



ESTRATTO MAPPA scala 1:1000



ANALISI

1	Tipologia funzionale						
	Edificio residenziale	A	Edificio rurale	E			
	Edificio produttivo	B	Edificio alberghiero	F			
	Edificio speciale-religioso	C	Rudere	G			
	Edificio pluri-funzionale	D	Edificio accessorio	H			
2	Epoca di costruzione		2A	Interventi successivi al			
	Anteriore al 1860	8		Restauro			
	Tra il 1860 e il 1940	6		Risanamento conservativo			
	Successiva al 1940	4		Ristrutturazione edilizia			
3	Tipologia architettonica storica		4	Permanenza dei caratteri formali tradizionali			
	Alta definizione	8		Volumetrici originali	2	1	0
	Media definizione	6		Costruttivi	2	1	0
	Bassa definizione	4		Complementari	2	1	0
	Nessuna definizione	0		Decorativi	2	1	0
5	Degrado		6	Grado di utilizzo			
	Nulla	X		Utilizzato			
	Medio			Sottoutilizzato	X		
	Elevato			In stato di abbandono			
7	Spazi di pertinenza (se presenti)		8	Vincoli legislativi			
	Alta qualità						
	Media qualità	X					
	Bassa qualità						
9	Categoria di intervento del Piano Precedente		10	Punteggio per Categoria di Intervento			
	Risanamento			Totale punteggio (2+3+4)	17		
11	Note:						

PROGETTO

12	Categoria di intervento prevista:					
	Restauro		Ristrutturazione edilizia			
	Risanamento conservativo	X	Demolizione			
13	Vincoli particolari: tipo di vincolo: oggetto del vincolo:					
14	Categoria di intervento prevista per gli spazi di pertinenza:					
15	Prescrizioni: - mantenimento della muratura con sasso a vista; - mantenimento e/o riproposizione di timpani, tamponamenti e poggiori lignei.					
16	Indicazioni:					

ELEMENTI DI ANALISI E INDICAZIONI DI PROGETTO

ELEMENTI ARCHITETTONICI	CARATTERIZZANTI	DEQUALIFICANTI
MANTO DI COPERTURA		
COMIGNOLI		
ABBAINI		
SOTTOGRONDA		
TIMPANO IN LEGNO	X	
ELEVAZIONE IN LEGNO		
ELEVAZIONE IN MURATURA	sasso a vista	
INTONACI		cementizi
BUGNATURE		
DECORAZIONI		
AFFRESCHI		
TAMPONAMENTI LIGNEI	X	
BASAMENTI		
PORTONI		
PORTE		
FINESTRE		
OSCURANTI		
CORNICI		
POGGIOLI		
BALLATOI	X	
PARAPETTI		
SCALE		
RITONDE		
PORTICI		
TETTOIE		
BUSSOLE		
SUPERFETAZIONI	X	
LEGNAIE IN ADERENZA		

NOTE:

MAPPA STORICA



ORTOFOTO



ELEMENTI SIGNIFICATIVI



Fotografia anno 2002

SCHEDA n° 629

PROVINCIA AUTONOMA DI TRENTO

COMUNE DI CANAL SAN BOVO

SCHEDA DEGLI INSEDIAMENTI STORICI

COMUNITA' DI PRIMIERO		FOGLIO DI MAPPA n°	55
COMUNE AMM.VO	CANAL SAN BOVO	NUMERO P.ED.	2047
COMUNE CATASTALE	CANAL SAN BOVO	DATA DEL RILIEVO	08-2023
LOCALITA'	CICONA – COLCAMIN	RILEVATORE	Studio S.T.A.C.C.

COROGRAFIA	ESTRATTO MAPPA scala 1:1000
	



ANALISI

1	Tipologia funzionale			
	Edificio residenziale	A	Edificio rurale	E
	Edificio produttivo	B	Edificio alberghiero	F
	Edificio speciale-religioso	C	Rudere	G
	Edificio pluri-funzionale	D	Edificio accessorio	H
2	Epoca di costruzione		Interventi successivi al 2002	
	Anteriore al 1860	8	Restauro	
	Tra il 1860 e il 1940	6	Risanamento conservativo	X
	Successiva al 1940	4	Ristrutturazione edilizia	
3	Tipologia architettonica storica		Permanenza dei caratteri formali tradizionali	
	Alta definizione	8	Volumetrici originali	2 1 0
	Media definizione	6	Costruttivi	2 1 0
	Bassa definizione	4	Complementari	2 1 0
	Nessuna definizione	0	Decorativi	2 1 0
5	Degrado		Grado di utilizzo	
	Nulla	X	Utilizzato	
	Medio		Sottoutilizzato	X
	Elevato		In stato di abbandono	
7	Spazi di pertinenza (se presenti)		Vincoli legislativi	
	Alta qualità			
	Media qualità	X		
	Bassa qualità			
9	Categoria di intervento del Piano Precedente		Punteggio per Categoria di Intervento	
	Risanamento		Totale punteggio (2+3+4)	15
11	Note:			

PROGETTO

12	Categoria di intervento prevista:			
	Restauro		Ristrutturazione edilizia	
	Risanamento conservativo	X	Demolizione	
13	Vincoli particolari: tipo di vincolo: oggetto del vincolo:			
14	Categoria di intervento prevista per gli spazi di pertinenza:			
15	Prescrizioni: - mantenimento della muratura con sasso a vista; - mantenimento e/o riproposizione di timpani, blockbau, poggiali e parti lignee.			
16	Indicazioni:			

ELEMENTI DI ANALISI E INDICAZIONI DI PROGETTO

ELEMENTI ARCHITETTONICI	CARATTERIZZANTI	DEQUALIFICANTI
MANTO DI COPERTURA		
COMIGNOLI		
ABBAINI		
SOTTOGRONDA		
TIMPANO IN LEGNO		
ELEVAZIONE IN LEGNO	parte in blockbau	
ELEVAZIONE IN MURATURA	sasso a vista	
INTONACI		
BUGNATURE		
DECORAZIONI		
AFFRESCHI		
TAMPONAMENTI LIGNEI	X	
BASAMENTI		
PORTONI		
PORTE	Architravi arcuate	
FINESTRE	Architravi arcuate	
OSCURANTI		
CORNICI		
POGGIOLI	X	
BALLATOI		
PARAPETTI		
SCALE		
RITONDE		
PORTICI		
TETTOIE		
BUSSOLE		
SUPERFETAZIONI		
LEGNAIE IN ADERENZA		

NOTE:

MAPPA STORICA



ORTOFOTO



ELEMENTI SIGNIFICATIVI



Fotografia anno 2002

SCHEDA n° 630

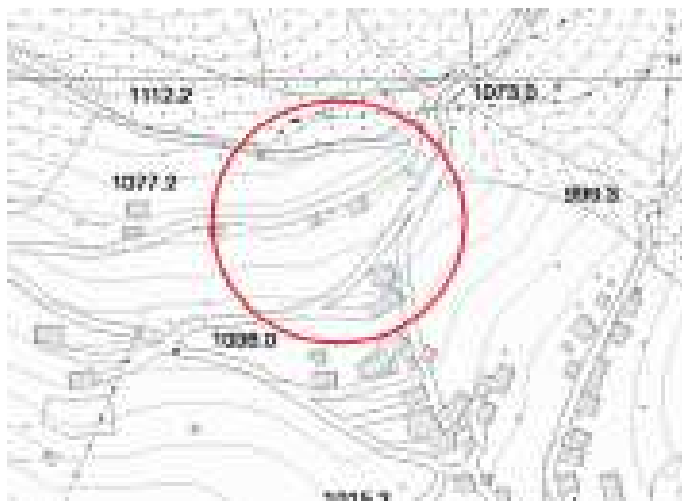
PROVINCIA AUTONOMA DI TRENTO

COMUNE DI CANAL SAN BOVO

SCHEDA DEGLI INSEDIAMENTI STORICI

COMUNITA' DI PRIMIERO		FOGLIO DI MAPPA n°	55
COMUNE AMM.VO	CANAL SAN BOVO	NUMERO P.ED.	900/1
COMUNE CATASTALE	CANAL SAN BOVO	DATA DEL RILIEVO	08-2023
LOCALITA'	CICONA – COLCAMIN	RILEVATORE	Studio S.T.A.C.C.

COROGRAFIA



ESTRATTO MAPPA scala 1:1000



ANALISI

1	Tipologia funzionale			
	Edificio residenziale	A	Edificio rurale	E
	Edificio produttivo	B	Edificio alberghiero	F
	Edificio speciale-religioso	C	Rudere	G
	Edificio pluri-funzionale	D	Edificio accessorio	H
2	Epoca di costruzione		Interventi successivi al	
	Anteriore al 1860	8	Restauro	
	Tra il 1860 e il 1940	6	Risanamento conservativo	
	Successiva al 1940	4	Ristrutturazione edilizia	
3	Tipologia architettonica storica		Permanenza dei caratteri formali tradizionali	
	Alta definizione	8	Volumetrici originali	2 1 0
	Media definizione	6	Costruttivi	2 1 0
	Bassa definizione	4	Complementari	2 1 0
	Nessuna definizione	0	Decorativi	2 1 0
5	Degrado		Grado di utilizzo	
	Nulla	X	Utilizzato	
	Medio		Sottoutilizzato	
	Elevato		In stato di abbandono	
7	Spazi di pertinenza (se presenti)		Vincoli legislativi	
	Alta qualità		8	
	Media qualità	X		
	Bassa qualità			
9	Categoria di intervento del Piano Precedente		Punteggio per Categoria di Intervento	
	Risanamento		Totale punteggio (2+3+4)	18
11	Note:			

PROGETTO

12	Categoria di intervento prevista:			
	Restauro		Ristrutturazione edilizia	
	Risanamento conservativo	X	Demolizione	
13	Vincoli particolari: tipo di vincolo: oggetto del vincolo:			
14	Categoria di intervento prevista per gli spazi di pertinenza:			
15	Prescrizioni: - mantenimento della muratura con sasso a vista e delle finestre arcuate; - mantenimento e/o riproposizione di tamponamenti e ballatoi in legno.			
16	Indicazioni:			

ELEMENTI DI ANALISI E INDICAZIONI DI PROGETTO

ELEMENTI ARCHITETTONICI	CARATTERIZZANTI	DEQUALIFICANTI
MANTO DI COPERTURA		
COMIGNOLI		
ABBAINI		
SOTTOGRONDA		
TIMPANO IN LEGNO		
ELEVAZIONE IN LEGNO		
ELEVAZIONE IN MURATURA	sasso a vista	
INTONACI		
BUGNATURE		
DECORAZIONI		
AFFRESCHI		
TAMPONAMENTI LIGNEI	X	
BASAMENTI		
PORTONI		
PORTE	arcuate	
FINESTRE		
OSCURANTI		
CORNICI		
POGGIOLI	X	
BALLATOI	X	
PARAPETTI	paletti alla trentina	
SCALE		
RITONDE		
PORTICI		
TETTOIE		
BUSSOLE		
SUPERFETAZIONI		
LEGNAIE IN ADERENZA		

NOTE:

MAPPA STORICA




ORTOFOTO



ELEMENTI SIGNIFICATIVI



Fotografia anno 2002



Anno 1980

SCHEDA n° 631

PROVINCIA AUTONOMA DI TRENTO

COMUNE DI CANAL SAN BOVO

SCHEDA DEGLI INSEDIAMENTI STORICI

COMUNITA' DI PRIMIERO		FOGLIO DI MAPPA n°	55
COMUNE AMM.VO	CANAL SAN BOVO	NUMERO P.ED.	3605
COMUNE CATASTALE	CANAL SAN BOVO	DATA DEL RILIEVO	08-2023
LOCALITA'	CICONA – COLCAMIN	RILEVATORE	Studio S.T.A.C.C.

COROGRAFIA



ESTRATTO MAPPA scala 1:1000



ANALISI

1	Tipologia funzionale						
	Edificio residenziale	A	Edificio rurale	E			
	Edificio produttivo	B	Edificio alberghiero	F			
	Edificio speciale-religioso	C	Rudere	G			
	Edificio pluri-funzionale	D	Edificio accessorio	H			
2	Epoca di costruzione		2A	Interventi successivi al			
	Anteriore al 1860	8		Restauro			
	Tra il 1860 e il 1940	6		Risanamento conservativo			
	Successiva al 1940	4		Ristrutturazione edilizia			
3	Tipologia architettonica storica		4	Permanenza dei caratteri formali tradizionali			
	Alta definizione	8		Volumetrici originali	2	1	0
	Media definizione	6		Costruttivi	2	1	0
	Bassa definizione	4		Complementari	2	1	0
	Nessuna definizione	0		Decorativi	2	1	0
5	Degrado		6	Grado di utilizzo			
	Nulla	X		Utilizzato			
	Medio			Sottoutilizzato			
	Elevato			In stato di abbandono			
7	Spazi di pertinenza (se presenti)		8	Vincoli legislativi			
	Alta qualità						
	Media qualità						
	Bassa qualità						
9	Categoria di intervento del Piano Precedente		10	Punteggio per Categoria di Intervento			
	Non presente			Totale punteggio (2+3+4)	6		
11	Note:						

PROGETTO

12	Categoria di intervento prevista:			
	Restauro		Ristrutturazione edilizia	X
	Risanamento conservativo		Demolizione	
13	Vincoli particolari: tipo di vincolo: oggetto del vincolo:			
14	Categoria di intervento prevista per gli spazi di pertinenza:			
15	Prescrizioni: - è ammessa la demolizione e ricostruzione del manufatto accessorio con tipologia e parametri così come espressi nelle norme di attuazione del PRG.			
16	Indicazioni:			

ELEMENTI DI ANALISI E INDICAZIONI DI PROGETTO

ELEMENTI ARCHITETTONICI	CARATTERIZZANTI	DEQUALIFICANTI
MANTO DI COPERTURA		
COMIGNOLI		
ABBAINI		
SOTTOGRONDA		
TIMPANO IN LEGNO		
ELEVAZIONE IN LEGNO	X	
ELEVAZIONE IN MURATURA		
INTONACI		
BUGNATURE		
DECORAZIONI		
AFFRESCHI		
TAMPONAMENTI LIGNEI	grigliato - assito	
BASAMENTI	sasso a vista	
PORTONI		
PORTE		
FINESTRE		
OSCURANTI		
CORNICI		
POGGIOLI		
BALLATOI		
PARAPETTI		
SCALE		
RITONDE		
PORTICI		
TETTOIE		
BUSSOLE		
SUPERFETAZIONI		
LEGNAIE IN ADERENZA		

NOTE:

MAPPA STORICA



ORTOFOTO



ELEMENTI SIGNIFICATIVI



Fotografia anno 2002

SCHEDA n° 632

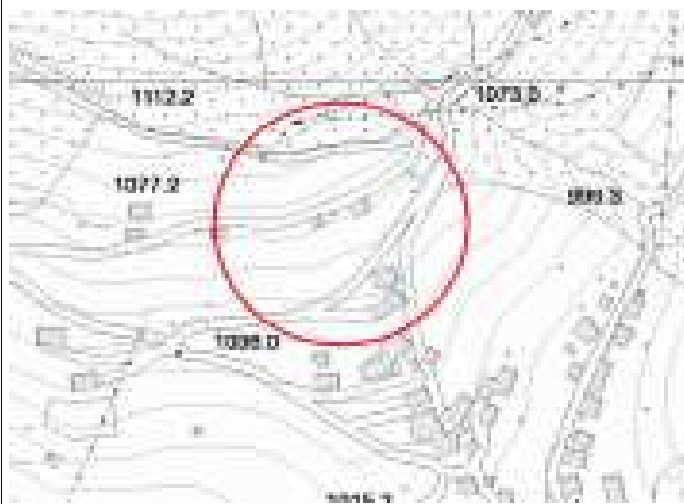
PROVINCIA AUTONOMA DI TRENTO

COMUNE DI CANAL SAN BOVO

SCHEDA DEGLI INSEDIAMENTI STORICI

COMUNITA' DI PRIMIERO		FOGLIO DI MAPPA n°	55
COMUNE AMM.VO	CANAL SAN BOVO	NUMERO P.ED.	898-899
COMUNE CATASTALE	CANAL SAN BOVO	DATA DEL RILIEVO	08-2023
LOCALITA'	CICONA – COLCAMIN	RILEVATORE	Studio S.T.A.C.C.

COROGRAFIA



ESTRATTO MAPPA scala 1:1000



ANALISI

1	Tipologia funzionale			
	Edificio residenziale	A	Edificio rurale	E
	Edificio produttivo	B	Edificio alberghiero	F
	Edificio speciale-religioso	C	Rudere	G
	Edificio pluri-funzionale	D	Edificio accessorio	H
2	Epoca di costruzione		2A	
	Anteriore al 1860	8	Restaurato	
	Tra il 1860 e il 1940	6	Risanamento conservativo	
	Successiva al 1940	4	Ristrutturazione edilizia	
3	Tipologia architettonica storica		4	
	Alta definizione	8	Permanenza dei caratteri formali tradizionali	
	Media definizione	6	Volumetrici originali	2 1 0
	Bassa definizione	4	Costruttivi	2 1 0
	Nessuna definizione	0	Complementari	2 1 0
5	Degrado		6	
	Nulla	X	Grado di utilizzo	
	Medio		Utilizzato	
	Elevato		Sottoutilizzato	
7	Spazi di pertinenza (se presenti)		8	
	Alta qualità		Vincoli legislativi	
	Media qualità	X		
	Bassa qualità			
9	Categoria di intervento del Piano Precedente		10	
	Risanamento		Punteggio per Categoria di Intervento	
11			Totale punteggio (2+3+4)	
			17	
Note:				

PROGETTO

12	Categoria di intervento prevista:			
	Restaurato		Ristrutturazione edilizia	
	Risanamento conservativo	X	Demolizione	
13	Vincoli particolari: tipo di vincolo: oggetto del vincolo:			
14	Categoria di intervento prevista per gli spazi di pertinenza:			
15	Prescrizioni: - mantenimento e/o riproposizione di timpani, tamponamenti, ballatoi e parti lignee; - mantenimento della muratura con sasso a vista.			
16	Indicazioni:			

ELEMENTI DI ANALISI E INDICAZIONI DI PROGETTO

ELEMENTI ARCHITETTONICI	CARATTERIZZANTI	DEQUALIFICANTI
MANTO DI COPERTURA		
COMIGNOLI		X
ABBAINI		
SOTTOGRONDA		
TIMPANO IN LEGNO	X	
ELEVAZIONE IN LEGNO		
ELEVAZIONE IN MURATURA	sasso a vista	
INTONACI		
BUGNATURE		
DECORAZIONI		
AFFRESCHI		
TAMPONAMENTI LIGNEI	X	
BASAMENTI	contrafforte	
PORTONI		
PORTE		
FINESTRE		
OSCURANTI		
CORNICI		
POGGIOLI		
BALLATOI	X	
PARAPETTI	X	
SCALE		
RITONDE		
PORTICI		
TETTOIE		
BUSSOLE		
SUPERFETAZIONI		
LEGNAIE IN ADERENZA		


NOTE:

MAPPA STORICA

ORTOFOTO



ELEMENTI SIGNIFICATIVI



Fotografia anno 2002



Anno 1980



SCHEDA n° 633

PROVINCIA AUTONOMA DI TRENTO

COMUNE DI CANAL SAN BOVO

SCHEDA DEGLI INSEDIAMENTI STORICI

COMUNITA' DI PRIMIERO		FOGLIO DI MAPPA n°	55
COMUNE AMM.VO	CANAL SAN BOVO	NUMERO P.ED.	901/1-902
COMUNE CATASTALE	CANAL SAN BOVO	DATA DEL RILIEVO	07-2023
LOCALITA'	CICONA	RILEVATORE	Studio S.T.A.C.C.

COROGRAFIA	ESTRATTO MAPPA scala 1:1000
	



ANALISI

1	Tipologia funzionale			
	Edificio residenziale	A	Edificio rurale	E
	Edificio produttivo	B	Edificio alberghiero	F
	Edificio speciale-religioso	C	Rudere	G
	Edificio pluri-funzionale	D	Edificio accessorio	H
2	Epoca di costruzione		Interventi successivi al	
	Anteriore al 1860	8	Restauro	
	Tra il 1860 e il 1940	6	Risanamento conservativo	
	Successiva al 1940	4	Ristrutturazione edilizia	
3	Tipologia architettonica storica		Permanenza dei caratteri formali tradizionali	
	Alta definizione	8	Volumetrici originali	2 1 0
	Media definizione	6	Costruttivi	2 1 0
	Bassa definizione	4	Complementari	2 1 0
	Nessuna definizione	0	Decorativi	2 1 0
5	Degrado		Grado di utilizzo	
	Nulla	X	Utilizzato	X
	Medio		Sottoutilizzato	
	Elevato		In stato di abbandono	
7	Spazi di pertinenza (se presenti)		Vincoli legislativi	
	Alta qualità		8	
	Media qualità	X		
	Bassa qualità			
9	Categoria di intervento del Piano Precedente		Punteggio per Categoria di Intervento	
	Ristrutturazione		Totale punteggio (2+3+4)	13
11	Note:			

PROGETTO

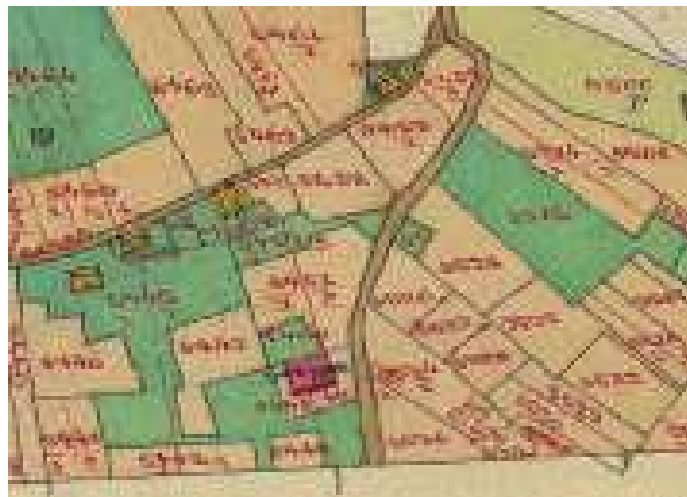
12	Categoria di intervento prevista:			
	Restauro		Ristrutturazione edilizia	X
	Risanamento conservativo		Demolizione	
13	Vincoli particolari: tipo di vincolo: oggetto del vincolo:			
14	Categoria di intervento prevista per gli spazi di pertinenza:			
15	Prescrizioni: - è ammessa la sopraelevazione applicando quanto previsto dall'art. 105 della LP 15-2015 ("recupero degli insediamenti storici"); l'intervento deve essere unitario per tutte le p.ed. - mantenimento e/o riproposizione di timpani, poggioli e parti lignee; - è ammessa la realizzazione di un controtimpano sulla p.ed. 902.			
16	Indicazioni:			

ELEMENTI DI ANALISI E INDICAZIONI DI PROGETTO

ELEMENTI ARCHITETTONICI	CARATTERIZZANTI	DEQUALIFICANTI
MANTO DI COPERTURA		
COMIGNOLI		
ABBAINI		
SOTTOGRONDA		
TIMPANO IN LEGNO	X	
ELEVAZIONE IN LEGNO		
ELEVAZIONE IN MURATURA		
INTONACI		
BUGNATURE		
DECORAZIONI		
AFFRESCHI		
TAMPONAMENTI LIGNEI		
BASAMENTI		
PORTONI		
PORTE		
FINESTRE		
OSCURANTI		
CORNICI		
POGGIOLI	X	
BALLATOI		
PARAPETTI	X	
SCALE		
RITONDE		
PORTICI		
TETTOIE		
BUSSOLE		
SUPERFETAZIONI		
LEGNAIE IN ADERENZA		

NOTE:

MAPPA STORICA



ORTOFOTO



ELEMENTI SIGNIFICATIVI



Anno 2002



Anno 1980

PROVINCIA AUTONOMA DI TRENTO

COMUNE DI CANAL SAN BOVO

SCHEDA DEGLI INSEDIAMENTI STORICI

COMUNITA' DI PRIMIERO		FOGLIO DI MAPPA n°	55
COMUNE AMM.VO	CANAL SAN BOVO	NUMERO P.ED.	902
COMUNE CATASTALE	CANAL SAN BOVO	DATA DEL RILIEVO	07-2023
LOCALITA'	CICONA	RILEVATORE	Studio S.T.A.C.C.



ANALISI

1	Tipologia funzionale			
	Edificio residenziale	A	Edificio rurale	E
	Edificio produttivo	B	Edificio alberghiero	F
	Edificio speciale-religioso	C	Rudere	G
	Edificio pluri-funzionale	D	Edificio accessorio	H
2	Epoca di costruzione		Interventi successivi al	
	Anteriore al 1860	8	Restauro	
	Tra il 1860 e il 1940	6	Risanamento conservativo	
	Successiva al 1940	4	Ristrutturazione edilizia	
3	Tipologia architettonica storica		Permanenza dei caratteri formali tradizionali	
	Alta definizione	8	Volumetrici originali	2 1 0
	Media definizione	6	Costruttivi	2 1 0
	Bassa definizione	4	Complementari	2 1 0
	Nessuna definizione	0	Decorativi	2 1 0
5	Degrado		Grado di utilizzo	
	Nulla	X	Utilizzato	X
	Medio		Sottoutilizzato	
	Elevato		In stato di abbandono	
7	Spazi di pertinenza (se presenti)		Vincoli legislativi	
	Alta qualità			
	Media qualità	X		
	Bassa qualità			
9	Categoria di intervento del Piano Precedente		Punteggio per Categoria di Intervento	
	Ristrutturazione		Totale punteggio (2+3+4)	6
11	Note:			

PROGETTO

12	Categoria di intervento prevista:			
	Restauro		Ristrutturazione edilizia	X
	Risanamento conservativo		Demolizione	
13	Vincoli particolari: tipo di vincolo: oggetto del vincolo:			
14	Categoria di intervento prevista per gli spazi di pertinenza:			
15	Prescrizioni: - il manufatto adibito a "legnaia" può essere demolito e ricostruito con tipologia e parametri espressi nelle Norme di Attuazione del PRG.			
16	Indicazioni:			

ELEMENTI DI ANALISI E INDICAZIONI DI PROGETTO

ELEMENTI ARCHITETTONICI	CARATTERIZZANTI	DEQUALIFICANTI
MANTO DI COPERTURA		
COMIGNOLI		
ABBAINI		
SOTTOGRONDA		
TIMPANO IN LEGNO		
ELEVAZIONE IN LEGNO	X	
ELEVAZIONE IN MURATURA		
INTONACI		
BUGNATURE		
DECORAZIONI		
AFFRESCHI		
TAMPONAMENTI LIGNEI	grigliato	
BASAMENTI	assito	
PORTONI		
PORTE		
FINESTRE		
OSCURANTI		
CORNICI		
POGGIOLI		
BALLATOI		
PARAPETTI		
SCALE		
RITONDE		
PORTICI		
TETTOIE		
BUSSOLE		
SUPERFETAZIONI		
LEGNAIE IN ADERENZA		

NOTE:

SCHEDA n° 633.1

MAPPA STORICA



ORTOFOTO



ELEMENTI SIGNIFICATIVI



Anno 2002

SCHEDA n° 634

PROVINCIA AUTONOMA DI TRENTO

COMUNE DI CANAL SAN BOVO

SCHEDA DEGLI INSEDIAMENTI STORICI

COMUNITA' DI PRIMIERO		FOGLIO DI MAPPA n°	55
COMUNE AMM.VO	CANAL SAN BOVO	NUMERO P.ED.	2236-2237-2238-2239
COMUNE CATASTALE	CANAL SAN BOVO	DATA DEL RILIEVO	07-2023
LOCALITA'	CICONA	RILEVATORE	Studio S.T.A.C.C.

COROGRAFIA	ESTRATTO MAPPA scala 1:1000
	



ANALISI

1	Tipologia funzionale					
	Edificio residenziale	A	Edificio rurale	E		
	Edificio produttivo	B	Edificio alberghiero	F		
	Edificio speciale-religioso	C	Rudere	G		
	Edificio pluri-funzionale	D	Edificio accessorio	H		
2	Epoca di costruzione		Interventi successivi al			
	Anteriore al 1860	8	Restauro			
	Tra il 1860 e il 1940	6	Risanamento conservativo			
	Successiva al 1940	4	Ristrutturazione edilizia			
3	Tipologia architettonica storica		Permanenza dei caratteri formali tradizionali			
	Alta definizione	8	Volumetrici originali	2	1	0
	Media definizione	6	Costruttivi	2	1	0
	Bassa definizione	4	Complementari	2	1	0
	Nessuna definizione	0	Decorativi	2	1	0
5	Degrado		Grado di utilizzo			
	Nulla	X	Utilizzato	X		
	Medio		Sottoutilizzato			
	Elevato		In stato di abbandono			
7	Spazi di pertinenza (se presenti)		Vincoli legislativi			
	Alta qualità					
	Media qualità	X				
	Bassa qualità					
9	Categoria di intervento del Piano Precedente		Punteggio per Categoria di Intervento			
	Risanamento		Totale punteggio (2+3+4)	16		
11	Note:					

PROGETTO

12	Categoria di intervento prevista:			
	Restauro		Ristrutturazione edilizia	
	Risanamento conservativo	X	Demolizione	
13	Vincoli particolari: tipo di vincolo: oggetto del vincolo:			
14	Categoria di intervento prevista per gli spazi di pertinenza:			
15	Prescrizioni: - mantenimento della muratura con sasso a vista e dei fori arcuati con listelli; - mantenimento e/o riproposizione di tamponamenti, ballatoi e parti lignee.			
	Indicazioni:			
16				

ELEMENTI DI ANALISI E INDICAZIONI DI PROGETTO

ELEMENTI ARCHITETTONICI	CARATTERIZZANTI	DEQUALIFICANTI
MANTO DI COPERTURA		
COMIGNOLI		
ABBAINI		
SOTTOGRONDA		
TIMPANO IN LEGNO		
ELEVAZIONE IN LEGNO		
ELEVAZIONE IN MURATURA	sasso a vista	
INTONACI		
BUGNATURE		
DECORAZIONI		
AFFRESCHI		
TAMPONAMENTI LIGNEI	X	
BASAMENTI		
PORTONI	X	
PORTE		
FINESTRE	arcuate e con listelli	
OSCURANTI		
CORNICI		
POGGIOLI		
BALLATOI	X	
PARAPETTI	X	
SCALE		
RITONDE		
PORTICI		
TETTOIE		
BUSSOLE		
SUPERFETAZIONI		
LEGNAIE IN ADERENZA		

NOTE:

MAPPA STORICA




ORTOFOTO



ELEMENTI SIGNIFICATIVI



Fotografie anno 2023



Anno 2002



Anno 1980



SCHEDA n° 635

PROVINCIA AUTONOMA DI TRENTO

COMUNE DI CANAL SAN BOVO

SCHEDA DEGLI INSEDIAMENTI STORICI

COMUNITA' DI PRIMIERO		FOGLIO DI MAPPA n°	55
COMUNE AMM.VO	CANAL SAN BOVO	NUMERO P.ED.	912
COMUNE CATASTALE	CANAL SAN BOVO	DATA DEL RILIEVO	07-2023
LOCALITA'	CICONA	RILEVATORE	Studio S.T.A.C.C.

COROGRAFIA



ESTRATTO MAPPA scala 1:1000



ANALISI

1	Tipologia funzionale			
	Edificio residenziale	A	Edificio rurale	E
	Edificio produttivo	B	Edificio alberghiero	F
	Edificio speciale-religioso	C	Rudere	G
	Edificio pluri-funzionale	D	Edificio accessorio	H
2	Epoca di costruzione		Interventi successivi al	
	Anteriore al 1860	8	Restauro	
	Tra il 1860 e il 1940	6	Risanamento conservativo	
	Successiva al 1940	4	Ristrutturazione edilizia	
3	Tipologia architettonica storica		Permanenza dei caratteri formali tradizionali	
	Alta definizione	8	Volumetrici originali	2 1 0
	Media definizione	6	Costruttivi	2 1 0
	Bassa definizione	4	Complementari	2 1 0
	Nessuna definizione	0	Decorativi	2 1 0
5	Degrado		Grado di utilizzo	
	Nulla		Utilizzato	X
	Medio	X	Sottoutilizzato	
	Elevato		In stato di abbandono	
7	Spazi di pertinenza (se presenti)		Vincoli legislativi	
	Alta qualità		BENE SOTTOPOSTO A TUTELA STORICO ARTISTICA	
	Media qualità	X	AI SENSI DELL' ART. 11 COMMA 1 D.L. 22.01.2004 n° 42	
	Bassa qualità			
9	Categoria di intervento del Piano Precedente		Punteggio per Categoria di Intervento	
	Risanamento		Totale punteggio (2+3+4)	18
11	Note:			

PROGETTO

12	Categoria di intervento prevista:			
	Restauro		Ristrutturazione edilizia	
	Risanamento conservativo	X	Demolizione	
13	Vincoli particolari: tipo di vincolo: oggetto del vincolo:			
14	Categoria di intervento prevista per gli spazi di pertinenza:			
15	Prescrizioni:			
	- mantenimento e/o riproposizione di timpani, ballatoi e parti lignee e completamento ballatoio P2 fronte Sud;			
	- riqualificazione formale della bussola di ingresso a P1 fronte Sud;			
	- salvaguardia dell'affresco P1° fronte Sud.			
16	Indicazioni:			

ELEMENTI DI ANALISI E INDICAZIONI DI PROGETTO

ELEMENTI ARCHITETTONICI	CARATTERIZZANTI	DEQUALIFICANTI
MANTO DI COPERTURA		
COMIGNOLI		
ABBAINI		
SOTTOGRONDA		
TIMPANO IN LEGNO	X	
ELEVAZIONE IN LEGNO		
ELEVAZIONE IN MURATURA	parti con sasso a vista	
INTONACI		cementizi
BUGNATURE		
DECORAZIONI		
AFFRESCHI	fronte a valle P1	
TAMPONAMENTI LIGNEI		
BASAMENTI		
PORTONI		
PORTE		
FINESTRE		
OSCURANTI		
CORNICI		
POGGIOLI	legno	c.a.
BALLATOI		
PARAPETTI	paletti alla trentina	ringhiere Fe
SCALE		c.a.
RITONDE		
PORTICI	X	
TETTOIE		
BUSSOLE		P1° fronte a valle
SUPERFETAZIONI		
LEGNAIE IN ADERENZA		

NOTE:

MAPPA STORICA

ORTOFOTO



ELEMENTI SIGNIFICATIVI



Anno 2023

- crocifissione con ai lati S. Simeone e S. Barnaba
- madonna incoronata



Affresco in facciata a valle sopra il dipinto "1856"



Fotografie anno 2002

Anno 1980

SCHEDA n° 636

PROVINCIA AUTONOMA DI TRENTO

COMUNE DI CANAL SAN BOVO

SCHEDA DEGLI INSEDIAMENTI STORICI

COMUNITA' DI PRIMIERO		FOGLIO DI MAPPA n°	55
COMUNE AMM.VO	CANAL SAN BOVO	NUMERO P.E.D.	2825
COMUNE CATASTALE	CANAL SAN BOVO	DATA DEL RILIEVO	07-2023
LOCALITA'	CICONA	RILEVATORE	Studio S.T.A.C.C.

COROGRAFIA

ESTRATTO MAPPA scala 1:1000



ANALISI

1	Tipologia funzionale			
	Edificio residenziale	A	Edificio rurale	E
	Edificio produttivo	B	Edificio alberghiero	F
	Edificio speciale-religioso	C	Rudere	G
	Edificio pluri-funzionale	D	Edificio accessorio	H
2	Epoca di costruzione		2A	
	Anteriore al 1860	8	Interventi successivi al	
	Tra il 1860 e il 1940	6	Restauro	
	Successiva al 1940	4	Risanamento conservativo	
3	Tipologia architettonica storica		4	
	Alta definizione	8	Permanenza dei caratteri formali tradizionali	
	Media definizione	6	Volumetrici originali	2 1 0
	Bassa definizione	4	Costruttivi	2 1 0
	Nessuna definizione	0	Complementari	2 1 0
5	Degrado		6	
	Nulla	X	Grado di utilizzo	
	Medio		Utilizzato	X
	Elevato		Sottoutilizzato	
7	Spazi di pertinenza (se presenti)		8	
	Alta qualità		Vincoli legislativi	
	Media qualità	X		
	Bassa qualità			
9	Categoria di intervento del Piano Precedente		10	
	Ristrutturazione		Punteggio per Categoria di Intervento	
11			Totale punteggio (2+3+4)	
			11	
Note:				

PROGETTO

12	Categoria di intervento prevista:			
	Restauro		Ristrutturazione edilizia	X
	Risanamento conservativo		Demolizione	
13	Vincoli particolari: tipo di vincolo: oggetto del vincolo:			
14	Categoria di intervento prevista per gli spazi di pertinenza:			
15	Prescrizioni: - non è ammesso il sopralzo dell'edificio.			
16	Indicazioni:			

ELEMENTI DI ANALISI E INDICAZIONI DI PROGETTO

ELEMENTI ARCHITETTONICI	CARATTERIZZANTI	DEQUALIFICANTI
MANTO DI COPERTURA		
COMIGNOLI		
ABBAINI		
SOTTOGRONDA		
TIMPANO IN LEGNO	a monte N.	tinteggiatura E. e S.
ELEVAZIONE IN LEGNO		
ELEVAZIONE IN MURATURA		
INTONACI		
BUGNATURE		
DECORAZIONI		
AFFRESCHI		
TAMPONAMENTI LIGNEI		
BASAMENTI		X
PORTONI		X
PORTE		X
FINESTRE	forometria	
OSCURANTI		
CORNICI		
POGGIOLI		X
BALLATOI		
PARAPETTI		X
SCALE		
RITONDE		
PORTICI		
TETTOIE		
BUSSOLE		
SUPERFETAZIONI	garage	
LEGNAIE IN ADERENZA		

NOTE:

MAPPA STORICA

ORTOFOTO



ELEMENTI SIGNIFICATIVI



Fotografie anno 2002



Anno 1980

PROVINCIA AUTONOMA DI TRENTO

COMUNE DI CANAL SAN BOVO

SCHEDA DEGLI INSEDIAMENTI STORICI

COMUNITA' DI PRIMIERO		FOGLIO DI MAPPA n°	55
COMUNE AMM.VO	CANAL SAN BOVO	NUMERO P.ED.	2824
COMUNE CATASTALE	CANAL SAN BOVO	DATA DEL RILIEVO	07-2023
LOCALITA'	CICONA	RILEVATORE	Studio S.T.A.C.C.



ANALISI

1	Tipologia funzionale						
	Edificio residenziale	A	Edificio rurale	E			
	Edificio produttivo	B	Edificio alberghiero	F			
	Edificio speciale-religioso	C	Rudere	G			
	Edificio pluri-funzionale	D	Edificio accessorio	H			
2	Epoca di costruzione		2A	Interventi successivi al			
	Anteriore al 1860	8		Restauro			
	Tra il 1860 e il 1940	6		Risanamento conservativo			
	Successiva al 1940	4		Ristrutturazione edilizia			
3	Tipologia architettonica storica		4	Permanenza dei caratteri formali tradizionali			
	Alta definizione	8		Volumetrici originali	2	1	0
	Media definizione	6		Costruttivi	2	1	0
	Bassa definizione	4		Complementari	2	1	0
	Nessuna definizione	0		Decorativi	2	1	0
5	Degrado		6	Grado di utilizzo			
	Nulla	X		Utilizzato	X		
	Medio			Sottoutilizzato			
	Elevato			In stato di abbandono			
7	Spazi di pertinenza (se presenti)		8	Vincoli legislativi			
	Alta qualità						
	Media qualità	X					
	Bassa qualità						
9	Categoria di intervento del Piano Precedente		10	Punteggio per Categoria di Intervento			
	Ristrutturazione			Totale punteggio (2+3+4)	6		
11	Note:						

PROGETTO

12	Categoria di intervento prevista:			
	Restauro		Ristrutturazione edilizia	X
	Risanamento conservativo		Demolizione	
13	Vincoli particolari: tipo di vincolo: oggetto del vincolo:			
14	Categoria di intervento prevista per gli spazi di pertinenza:			
15	Prescrizioni: Il manufatto accessorio può essere demolito e ricostruito con tipologia e parametri espressi nelle Norme di Attuazione del PRG.			
16	Indicazioni:			

ELEMENTI DI ANALISI E INDICAZIONI DI PROGETTO

ELEMENTI ARCHITETTONICI	CARATTERIZZANTI	DEQUALIFICANTI
MANTO DI COPERTURA		lamiera ondulata
COMIGNOLI		
ABBAINI		
SOTTOGRONDA		
TIMPANO IN LEGNO		
ELEVAZIONE IN LEGNO		
ELEVAZIONE IN MURATURA		
INTONACI		
BUGNATURE		
DECORAZIONI		
AFFRESCHI		
TAMPONAMENTI LIGNEI		
BASAMENTI		
PORTONI		
PORTE		
FINESTRE		
OSCURANTI		
CORNICI		
POGGIOLI		
BALLATOI		
PARAPETTI		
SCALE		
RITONDE		
PORTICI		
TETTOIE		
BUSSOLE		
SUPERFETAZIONI		
LEGNAIE IN ADERENZA		

NOTE:

SCHEDA n° 636.1

MAPPA STORICA



ORTOFOTO



ELEMENTI SIGNIFICATIVI



Anno 1980

PROVINCIA AUTONOMA DI TRENTO

COMUNE DI CANAL SAN BOVO

SCHEDA DEGLI INSEDIAMENTI STORICI

COMUNITA' DI PRIMIERO		FOGLIO DI MAPPA n°	55
COMUNE AMM.VO	CANAL SAN BOVO	NUMERO P.ED.	2823 e sulla p.f. 544/1-/3
COMUNE CATASTALE	CANAL SAN BOVO	DATA DEL RILIEVO	07-2023
LOCALITA'	CICONA	RILEVATORE	Studio S.T.A.C.C.



ANALISI

1	Tipologia funzionale			
	Edificio residenziale	A	Edificio rurale	E
	Edificio produttivo	B	Edificio alberghiero	F
	Edificio speciale-religioso	C	Rudere	G
	Edificio pluri-funzionale	D	Edificio accessorio	H
2	Epoca di costruzione		Interventi successivi al	
	Anteriore al 1860	8	Restauro	
	Tra il 1860 e il 1940	6	Risanamento conservativo	
	Successiva al 1940	4	Ristrutturazione edilizia	
3	Tipologia architettonica storica		Permanenza dei caratteri formali tradizionali	
	Alta definizione	8	Volumetrici originali	2 1 0
	Media definizione	6	Costruttivi	2 1 0
	Bassa definizione	4	Complementari	2 1 0
	Nessuna definizione	0	Decorativi	2 1 0
5	Degrado		Grado di utilizzo	
	Nulla	X	Utilizzato	X
	Medio		Sottoutilizzato	
	Elevato		In stato di abbandono	
7	Spazi di pertinenza (se presenti)		Vincoli legislativi	
	Alta qualità			
	Media qualità	X		
	Bassa qualità			
9	Categoria di intervento del Piano Precedente		Punteggio per Categoria di Intervento	
	Ristrutturazione		Totale punteggio (2+3+4)	6
11	Note:			

PROGETTO

12	Categoria di intervento prevista:			
	Restauro		Ristrutturazione edilizia	X
	Risanamento conservativo		Demolizione	
13	Vincoli particolari: tipo di vincolo: oggetto del vincolo:			
14	Categoria di intervento prevista per gli spazi di pertinenza:			
15	Prescrizioni: Il manufatto accessorio può essere demolito e ricostruito con tipologia e parametri espressi nelle Norme di Attuazione del PRG.			
16	Indicazioni:			

ELEMENTI DI ANALISI E INDICAZIONI DI PROGETTO

ELEMENTI ARCHITETTONICI	CARATTERIZZANTI	DEQUALIFICANTI
MANTO DI COPERTURA		
COMIGNOLI		
ABBAINI		
SOTTOGRONDA		
TIMPANO IN LEGNO		
ELEVAZIONE IN LEGNO	X	
ELEVAZIONE IN MURATURA		
INTONACI		
BUGNATURE		
DECORAZIONI		
AFFRESCHI		
TAMPONAMENTI LIGNEI	X	
BASAMENTI		
PORTONI		
PORTE		
FINESTRE		
OSCURANTI		
CORNICI		
POGGIOLI		
BALLATOI		
PARAPETTI		
SCALE		
RITONDE		
PORTICI		
TETTOIE		
BUSSOLE		
SUPERFETAZIONI		X
LEGNAIE IN ADERENZA		

NOTE:
legnaia

MAPPA STORICA

ORTOFOTO



ELEMENTI SIGNIFICATIVI



Fotografie anno 2002



Anno 1980 – precedente struttura demolita (p.ed. 2823)

SCHEDA n° 637

PROVINCIA AUTONOMA DI TRENTO

COMUNE DI CANAL SAN BOVO

SCHEDA DEGLI INSEDIAMENTI STORICI

COMUNITA' DI PRIMIERO		FOGLIO DI MAPPA n°	55
COMUNE AMM.VO	CANAL SAN BOVO	NUMERO P.ED.	914-916-917
COMUNE CATASTALE	CANAL SAN BOVO	DATA DEL RILIEVO	07-2023
LOCALITA'	CICONA	RILEVATORE	Studio S.T.A.C.C.

COROGRAFIA

ESTRATTO MAPPA scala 1:1000



ANALISI

1	Tipologia funzionale					
	Edificio residenziale	A	Edificio rurale	E		
	Edificio produttivo	B	Edificio alberghiero	F		
	Edificio speciale-religioso	C	Rudere	G		
	Edificio pluri-funzionale	D	Edificio accessorio	H		
2	Epoca di costruzione		Interventi successivi al			
	Anteriore al 1860	8	Restauro			
	Tra il 1860 e il 1940	6	Risanamento conservativo			
	Successiva al 1940	4	Ristrutturazione edilizia			
3	Tipologia architettonica storica		Permanenza dei caratteri formali tradizionali			
	Alta definizione	8	Volumetrici originali	2	1	0
	Media definizione	6	Costruttivi	2	1	0
	Bassa definizione	4	Complementari	2	1	0
	Nessuna definizione	0	Decorativi	2	1	0
5	Degrado		Grado di utilizzo			
	Nulla	X	Utilizzato	X		
	Medio		Sottoutilizzato			
	Elevato		In stato di abbandono			
7	Spazi di pertinenza (se presenti)		Vincoli legislativi			
	Alta qualità					
	Media qualità					
	Bassa qualità					
9	Categoria di intervento del Piano Precedente		Punteggio per Categoria di Intervento			
	Ristrutturazione + sopraelevazione		Totale punteggio (2+3+4)	13		
11	Note:					

PROGETTO

12	Categoria di intervento prevista:			
	Restauro		Ristrutturazione edilizia	X
	Risanamento conservativo		Demolizione	
13	Vincoli particolari: tipo di vincolo: oggetto del vincolo:			
14	Categoria di intervento prevista per gli spazi di pertinenza:			
15	Prescrizioni: - non è ammesso il sopralzo dell'edificio; - mantenimento della porzione a monte (p.ed. 914) con muratura sasso a vista; - mantenimento e/o riproposizione di timpani,tamponamenti, poggioli e parti lignee.			
16	Indicazioni:			

ELEMENTI DI ANALISI E INDICAZIONI DI PROGETTO

ELEMENTI ARCHITETTONICI	CARATTERIZZANTI	DEQUALIFICANTI
MANTO DI COPERTURA		
COMIGNOLI		
ABBAINI	p.ed. 917	p.ed. 916
SOTTOGRONDA		
TIMPANO IN LEGNO	X	
ELEVAZIONE IN LEGNO		
ELEVAZIONE IN MURATURA	sasso a vista (p.ed. 914 monte)	
INTONACI		
BUGNATURE		
DECORAZIONI		
AFFRESCHI		
TAMPONAMENTI LIGNEI	X	
BASAMENTI		X
PORTONI		
PORTE		
FINESTRE		
OSCURANTI		
CORNICI	X	
POGGIOLI	legno	c.a.
BALLATOI		
PARAPETTI	paletti alla trentina	
SCALE		c.a.
RITONDE		
PORTICI		
TETTOIE		
BUSSOLE		
SUPERFETAZIONI		
LEGNAIE IN ADERENZA		

NOTE:

MAPPA STORICA

ORTOFOTO



ELEMENTI SIGNIFICATIVI



Fotografia anno 2002



Anno 1980

SCHEDA n° 638

PROVINCIA AUTONOMA DI TRENTO

COMUNE DI CANAL SAN BOVO

SCHEDA DEGLI INSEDIAMENTI STORICI

COMUNITA' DI PRIMIERO		FOGLIO DI MAPPA n°	55
COMUNE AMM.VO	CANAL SAN BOVO	NUMERO P.E.D.	918
COMUNE CATASTALE	CANAL SAN BOVO	DATA DEL RILIEVO	07-2023
LOCALITA'	CICONA	RILEVATORE	Studio S.T.A.C.C.

COROGRAFIA

ESTRATTO MAPPA scala 1:1000



ANALISI

1	Tipologia funzionale			
	Edificio residenziale	A	Edificio rurale	E
	Edificio produttivo	B	Edificio alberghiero	F
	Edificio speciale-religioso	C	Rudere	G
	Edificio pluri-funzionale	D	Edificio accessorio	H
2	Epoca di costruzione		Interventi successivi al	
	Anteriore al 1860	8	Restauro	
	Tra il 1860 e il 1940	6	Risanamento conservativo	
	Successiva al 1940	4	Ristrutturazione edilizia	
3	Tipologia architettonica storica		Permanenza dei caratteri formali tradizionali	
	Alta definizione	8	Volumetrici originali	2 1 0
	Media definizione	6	Costruttivi	2 1 0
	Bassa definizione	4	Complementari	2 1 0
	Nessuna definizione	0	Decorativi	2 1 0
5	Degrado		Grado di utilizzo	
	Nulla		Utilizzato	
	Medio	X	Sottoutilizzato	X
	Elevato		In stato di abbandono	
7	Spazi di pertinenza (se presenti)		Vincoli legislativi	
	Alta qualità			
	Media qualità	X		
	Bassa qualità			
9	Categoria di intervento del Piano Precedente		Punteggio per Categoria di Intervento	
	Risanamento		Totale punteggio (2+3+4)	17
11	Note:			

PROGETTO

12	Categoria di intervento prevista:			
	Restauro		Ristrutturazione edilizia	
	Risanamento conservativo	X	Demolizione	
13	Vincoli particolari: tipo di vincolo: oggetto del vincolo:			
14	Categoria di intervento prevista per gli spazi di pertinenza:			
15	Prescrizioni: - mantenimento e/o riproposizione di timpani, tamponamenti, poggiali e parti lignee.			
16	Indicazioni:			

ELEMENTI DI ANALISI E INDICAZIONI DI PROGETTO

ELEMENTI ARCHITETTONICI	CARATTERIZZANTI	DEQUALIFICANTI
MANTO DI COPERTURA		
COMIGNOLI		
ABBAINI		
SOTTOGRONDA		
TIMPANO IN LEGNO		
ELEVAZIONE IN LEGNO	X	
ELEVAZIONE IN MURATURA		
INTONACI		
BUGNATURE		
DECORAZIONI		
AFFRESCHI		
TAMPONAMENTI LIGNEI	X	
BASAMENTI		
PORTONI		
PORTE		
FINESTRE		
OSCURANTI		
CORNICI		
POGGIOLI	X	
BALLATOI		
PARAPETTI		
SCALE		
RITONDE		
PORTICI		
TETTOIE		
BUSSOLE		
SUPERFETAZIONI		
LEGNAIE IN ADERENZA		

NOTE:

MAPPA STORICA

ORTOFOTO



ELEMENTI SIGNIFICATIVI



Fotografie anno 2002



Anno 1980

SCHEDA n° 639

PROVINCIA AUTONOMA DI TRENTO

COMUNE DI CANAL SAN BOVO

SCHEDA DEGLI INSEDIAMENTI STORICI

COMUNITA' DI PRIMIERO		FOGLIO DI MAPPA n°	55
COMUNE AMM.VO	CANAL SAN BOVO	NUMERO P.E.D.	2651
COMUNE CATASTALE	CANAL SAN BOVO	DATA DEL RILIEVO	07-2023
LOCALITA'	CICONA	RILEVATORE	Studio S.T.A.C.C.

COROGRAFIA	ESTRATTO MAPPA scala 1:1000
	



ANALISI

1	Tipologia funzionale			
	Edificio residenziale	A	Edificio rurale	E
	Edificio produttivo	B	Edificio alberghiero	F
	Edificio speciale-religioso	C	Rudere	G
	Edificio pluri-funzionale	D	Edificio accessorio	H
2	Epoca di costruzione		Interventi successivi al	
	Anteriore al 1860	8	Restauro	
	Tra il 1860 e il 1940	6	Risanamento conservativo	
	Successiva al 1940	4	Ristrutturazione edilizia	
3	Tipologia architettonica storica		Permanenza dei caratteri formali tradizionali	
	Alta definizione	8	Volumetrici originali	2 1 0
	Media definizione	6	Costruttivi	2 1 0
	Bassa definizione	4	Complementari	2 1 0
	Nessuna definizione	0	Decorativi	2 1 0
5	Degrado		Grado di utilizzo	
	Nulla	X	Utilizzato	
	Medio		Sottoutilizzato	
	Elevato		In stato di abbandono	
7	Spazi di pertinenza (se presenti)		Vincoli legislativi	
	Alta qualità		8	
	Media qualità	X		
	Bassa qualità			
9	Categoria di intervento del Piano Precedente		Punteggio per Categoria di Intervento	
	Risanamento		Totale punteggio (2+3+4)	17
11	Note:			

PROGETTO

12	Categoria di intervento prevista:			
	Restauro		Ristrutturazione edilizia	
	Risanamento conservativo	X	Demolizione	
13	Vincoli particolari: tipo di vincolo: oggetto del vincolo:			
14	Categoria di intervento prevista per gli spazi di pertinenza:			
15	Prescrizioni: - mantenimento della muratura con sasso a vista; - mantenimento e/o riproposizione di timpani, tamponamenti, ballatoi e parti lignee.			
16	Indicazioni:			

ELEMENTI DI ANALISI E INDICAZIONI DI PROGETTO

ELEMENTI ARCHITETTONICI	CARATTERIZZANTI	DEQUALIFICANTI
MANTO DI COPERTURA		
COMIGNOLI		
ABBAINI		
SOTTOGRONDA		
TIMPANO IN LEGNO	X	
ELEVAZIONE IN LEGNO		
ELEVAZIONE IN MURATURA	sasso a vista	
INTONACI		
BUGNATURE		
DECORAZIONI		
AFFRESCHI		
TAMPONAMENTI LIGNEI	X	
BASAMENTI		
PORTONI		
PORTE		
FINESTRE		
OSCURANTI		
CORNICI		
POGGIOLI		
BALLATOI	X	
PARAPETTI		
SCALE		
RITONDE		
PORTICI		
TETTOIE		
BUSSOLE		
SUPERFETAZIONI		
LEGNAIE IN ADERENZA		

NOTE:

MAPPA STORICA



ORTOFOTO




ELEMENTI SIGNIFICATIVI



Fotografia anno 2002



Anno 1980



SCHEDA n° 640

PROVINCIA AUTONOMA DI TRENTO

COMUNE DI CANAL SAN BOVO

SCHEDA DEGLI INSEDIAMENTI STORICI

COMUNITA' DI PRIMIERO		FOGLIO DI MAPPA n°	55
COMUNE AMM.VO	CANAL SAN BOVO	NUMERO P.E.D.	919
COMUNE CATASTALE	CANAL SAN BOVO	DATA DEL RILIEVO	07-2023
LOCALITA'	CICONA	RILEVATORE	Studio S.T.A.C.C.

COROGRAFIA

ESTRATTO MAPPA scala 1:1000



ANALISI

1	Tipologia funzionale			
	Edificio residenziale	A	Edificio rurale	E
	Edificio produttivo	B	Edificio alberghiero	F
	Edificio speciale-religioso	C	Rudere	G
	Edificio pluri-funzionale	D	Edificio accessorio	H
2	Epoca di costruzione		Interventi successivi al	
	Anteriore al 1860	8	Restauro	
	Tra il 1860 e il 1940	6	Risanamento conservativo	
	Successiva al 1940	4	Ristrutturazione edilizia	
3	Tipologia architettonica storica		Permanenza dei caratteri formali tradizionali	
	Alta definizione	8	Volumetrici originali	2 1 0
	Media definizione	6	Costruttivi	2 1 0
	Bassa definizione	4	Complementari	2 1 0
	Nessuna definizione	0	Decorativi	2 1 0
5	Degrado		Grado di utilizzo	
	Nulla	X	Utilizzato	
	Medio		Sottoutilizzato	
	Elevato		In stato di abbandono	
7	Spazi di pertinenza (se presenti)		Vincoli legislativi	
	Alta qualità		8	
	Media qualità	X		
	Bassa qualità			
9	Categoria di intervento del Piano Precedente		Punteggio per Categoria di Intervento	
	Risanamento		Totale punteggio (2+3+4)	17
11	Note:			

PROGETTO

12	Categoria di intervento prevista:			
	Restauro		Ristrutturazione edilizia	
	Risanamento conservativo	X	Demolizione	
13	Vincoli particolari: tipo di vincolo: oggetto del vincolo:			
14	Categoria di intervento prevista per gli spazi di pertinenza:			
15	Prescrizioni: - mantenimento e/o riproposizione di timpani,tamponamenti, poggiali e parti lignee.			
16	Indicazioni:			

ELEMENTI DI ANALISI E INDICAZIONI DI PROGETTO

ELEMENTI ARCHITETTONICI	CARATTERIZZANTI	DEQUALIFICANTI
MANTO DI COPERTURA		
COMIGNOLI		
ABBAINI	X	
SOTTOGRONDA		
TIMPANO IN LEGNO	X	
ELEVAZIONE IN LEGNO		
ELEVAZIONE IN MURATURA		
INTONACI		
BUGNATURE		
DECORAZIONI		
AFFRESCHI		
TAMPONAMENTI LIGNEI		
BASAMENTI		
PORTONI		
PORTE		
FINESTRE		
OSCURANTI		
CORNICI		
POGGIOLI	legno	
BALLATOI		
PARAPETTI	X	
SCALE		
RITONDE		
PORTICI		
TETTOIE		
BUSSOLE		
SUPERFETAZIONI		
LEGNAIE IN ADERENZA		


NOTE:

MAPPA STORICA


ORTOFOTO



ELEMENTI SIGNIFICATIVI



Fotografie anno 2002



Anno 1980

SCHEDA n° 641

PROVINCIA AUTONOMA DI TRENTO

COMUNE DI CANAL SAN BOVO

SCHEDA DEGLI INSEDIAMENTI STORICI

COMUNITA' DI PRIMIERO		FOGLIO DI MAPPA n°	55
COMUNE AMM.VO	CANAL SAN BOVO	NUMERO P.ED.	920-921
COMUNE CATASTALE	CANAL SAN BOVO	DATA DEL RILIEVO	07-2023
LOCALITA'	CICONA	RILEVATORE	Studio S.T.A.C.C.

COROGRAFIA

ESTRATTO MAPPA scala 1:1000



ANALISI

1	Tipologia funzionale			
	Edificio residenziale	A	Edificio rurale	E
	Edificio produttivo	B	Edificio alberghiero	F
	Edificio speciale-religioso	C	Rudere	G
	Edificio pluri-funzionale	D	Edificio accessorio	H
2	Epoca di costruzione		Interventi successivi al	
	Anteriore al 1860	8	Restauro	
	Tra il 1860 e il 1940	6	Risanamento conservativo	
	Successiva al 1940	4	Ristrutturazione edilizia	
3	Tipologia architettonica storica		Permanenza dei caratteri formali tradizionali	
	Alta definizione	8	Volumetrici originali	2 1 0
	Media definizione	6	Costruttivi	2 1 0
	Bassa definizione	4	Complementari	2 1 0
	Nessuna definizione	0	Decorativi	2 1 0
5	Degrado		Grado di utilizzo	
	Nulla		Utilizzato	
	Medio	X	Sottoutilizzato	X
	Elevato		In stato di abbandono	
7	Spazi di pertinenza (se presenti)		Vincoli legislativi	
	Alta qualità			
	Media qualità	X		
	Bassa qualità			
9	Categoria di intervento del Piano Precedente		Punteggio per Categoria di Intervento	
	Risanamento		Totale punteggio (2+3+4)	17
11	Note:			

PROGETTO

12	Categoria di intervento prevista:			
	Restauro		Ristrutturazione edilizia	
	Risanamento conservativo	X	Demolizione	
13	Vincoli particolari: tipo di vincolo: oggetto del vincolo:			
14	Categoria di intervento prevista per gli spazi di pertinenza:			
15	Prescrizioni: - mantenimento e/o riproposizione di timpani, blockbau, tamponamenti, ballatoi e parti lignee; - mantenimento del porticato a valle.			
16	Indicazioni:			

ELEMENTI DI ANALISI E INDICAZIONI DI PROGETTO

ELEMENTI ARCHITETTONICI	CARATTERIZZANTI	DEQUALIFICANTI
MANTO DI COPERTURA		lamiera ondulata
COMIGNOLI		
ABBAINI		
SOTTOGRONDA		
TIMPANO IN LEGNO	X	
ELEVAZIONE IN LEGNO	blockbau sottotetto p.ed. 921	
ELEVAZIONE IN MURATURA		
INTONACI		
BUGNATURE		
DECORAZIONI		
AFFRESCHI		
TAMPONAMENTI LIGNEI	X	
BASAMENTI		
PORTONI	X	portale a monte p.ed. 921
PORTE		
FINESTRE		
OSCURANTI		
CORNICI		
POGGIOLI		
BALLATOI	X	
PARAPETTI		
SCALE		
RITONDE		
PORTICI	a valle	
TETTOIE		
BUSSOLE		
SUPERFETAZIONI	fianco ovest	lamiera ondulata
LEGNAIE IN ADERENZA		

NOTE:

MAPPA STORICA



ORTOFOTO



ELEMENTI SIGNIFICATIVI



Fotografie anno 2002




Fotografie anno 1980

PROVINCIA AUTONOMA DI TRENTO

COMUNE DI CANAL SAN BOVO

SCHEDA DEGLI INSEDIAMENTI STORICI

COMUNITA' DI PRIMIERO		FOGLIO DI MAPPA n°	55
COMUNE AMM.VO	CANAL SAN BOVO	NUMERO P.E.D.	922-923-924
COMUNE CATASTALE	CANAL SAN BOVO	DATA DEL RILIEVO	07-2023
LOCALITA'	CICONA	RILEVATORE	Studio S.T.A.C.C.



ANALISI

1	Tipologia funzionale			
	Edificio residenziale	A	Edificio rurale	E
	Edificio produttivo	B	Edificio alberghiero	F
	Edificio speciale-religioso	C	Rudere	G
	Edificio pluri-funzionale	D	Edificio accessorio	H
2	Epoca di costruzione		2A	
	Anteriore al 1860	8	Restaurato	
	Tra il 1860 e il 1940	6	Risanamento conservativo	
	Successiva al 1940	4	Ristrutturazione edilizia	
3	Tipologia architettonica storica		4	
	Alta definizione	8	Permanenza dei caratteri formali tradizionali	
	Media definizione	6	Volumetrici originali	2 1 0
	Bassa definizione	4	Costruttivi	2 1 0
	Nessuna definizione	0	Complementari	2 1 0
5	Degrado		6	
	Nulla	X	Grado di utilizzo	
	Medio		Utilizzato	
	Elevato		Sottoutilizzato	X
7	Spazi di pertinenza (se presenti)		8	
	Alta qualità		Vincoli legislativi	
	Media qualità	X		
	Bassa qualità			
9	Categoria di intervento del Piano Precedente		10	
	Risanamento		Punteggio per Categoria di Intervento	
11			Totale punteggio (2+3+4)	
			17	
Note:				

PROGETTO

12	Categoria di intervento prevista:			
	Restaurato		Ristrutturazione edilizia	
	Risanamento conservativo	X	Demolizione	
13	Vincoli particolari: tipo di vincolo: oggetto del vincolo:			
14	Categoria di intervento prevista per gli spazi di pertinenza:			
15	Prescrizioni: - mantenimento della muratura con sasso a vista; - mantenimento e/o riproposizione di timpani, tamponamenti, ballatoi e parti lignee.			
16	Indicazioni:			

ELEMENTI DI ANALISI E INDICAZIONI DI PROGETTO

ELEMENTI ARCHITETTONICI	CARATTERIZZANTI	DEQUALIFICANTI
MANTO DI COPERTURA		lamiera ondulata
COMIGNOLI		
ABBAINI		
SOTTOGRONDA		
TIMPANO IN LEGNO	X	
ELEVAZIONE IN LEGNO		
ELEVAZIONE IN MURATURA	sasso a vista	
INTONACI		
BUGNATURE		
DECORAZIONI		
AFFRESCHI		
TAMPONAMENTI LIGNEI	X	
BASAMENTI		
PORTONI		
PORTE		
FINESTRE		
OSCURANTI		
CORNICI		
POGGIOLI		
BALLATOI	X	
PARAPETTI		
SCALE		
RITONDE		
PORTICI		
TETTOIE		
BUSSOLE		
SUPERFETAZIONI	X	lamiera ondulata
LEGNAIE IN ADERENZA		

NOTE:

MAPPA STORICA

ORTOFOTO



ELEMENTI SIGNIFICATIVI



Anno 2002



Fotografie anno 1980

SCHEDA n° 643

PROVINCIA AUTONOMA DI TRENTO

COMUNE DI CANAL SAN BOVO


SCHEDA DEGLI INSEDIAMENTI STORICI

COMUNITA' DI PRIMIERO		FOGLIO DI MAPPA n°	55
COMUNE AMM.VO	CANAL SAN BOVO	NUMERO P.ED.	928-929-930
COMUNE CATASTALE	CANAL SAN BOVO	DATA DEL RILIEVO	07-2023
LOCALITA'	CICONA	RILEVATORE	Studio S.T.A.C.C.

COROGRAFIA



ESTRATTO MAPPA scala 1:1000



ANALISI

1	Tipologia funzionale			
	Edificio residenziale	A	Edificio rurale	E
	Edificio produttivo	B	Edificio alberghiero	F
	Edificio speciale-religioso	C	Rudere	G
	Edificio pluri-funzionale	D	Edificio accessorio	H
2	Epoca di costruzione		Interventi successivi al	
	Anteriore al 1860	8	Restauro	
	Tra il 1860 e il 1940	6	Risanamento conservativo	
	Successiva al 1940	4	Ristrutturazione edilizia	
3	Tipologia architettonica storica		Permanenza dei caratteri formali tradizionali	
	Alta definizione	8	Volumetrici originali	2 1 0
	Media definizione	6	Costruttivi	2 1 0
	Bassa definizione	4	Complementari	2 1 0
	Nessuna definizione	0	Decorativi	2 1 0
5	Degrado		Grado di utilizzo	
	Nulla		Utilizzato	
	Medio	X	Sottoutilizzato	X
	Elevato		In stato di abbandono	
7	Spazi di pertinenza (se presenti)		Vincoli legislativi	
	Alta qualità	X		
	Media qualità			
	Bassa qualità			
9	Categoria di intervento del Piano Precedente		Punteggio per Categoria di Intervento	
	Ristrutturazione edilizia		Totale punteggio (2+3+4)	19
11	Note:			

PROGETTO

12	Categoria di intervento prevista:			
	Restauro		Ristrutturazione edilizia	
	Risanamento conservativo	X	Demolizione	
13	Vincoli particolari: tipo di vincolo: oggetto del vincolo:			
14	Categoria di intervento prevista per gli spazi di pertinenza:			
15	Prescrizioni: - mantenimento e/o riproposizione di timpani, tamponamenti, ballatoi, graticci e parti lignee; - mantenimento del portico e dei fori arcuati.			
16	Indicazioni:			

ELEMENTI DI ANALISI E INDICAZIONI DI PROGETTO

ELEMENTI ARCHITETTONICI	CARATTERIZZANTI	DEQUALIFICANTI
MANTO DI COPERTURA		lamiera ondulata
COMIGNOLI		
ABBAINI		
SOTTOGRONDA		
TIMPANO IN LEGNO	X	
ELEVAZIONE IN LEGNO		
ELEVAZIONE IN MURATURA	parti con sasso a vista	
INTONACI	calce	parti cementizie
BUGNATURE		
DECORAZIONI		
AFFRESCHI		
TAMPONAMENTI LIGNEI	X	
BASAMENTI		
PORTONI	X	
PORTE		
FINESTRE	arcuate e con graticcio	
OSCURANTI		
CORNICI		
POGGIOLI		
BALLATOI	X	
PARAPETTI		
SCALE		
RITONDE		
PORTICI	a valle	
TETTOIE		
BUSSOLE		
SUPERFETAZIONI		Nord-est
LEGNAIE IN ADERENZA		

NOTE:

Porticato a valle con pilastri in muratura e con ritti in legno e basamento in pietra, con soprastante ampio ballatoio-“terrazza” con pavimento in legno, parapetto in paletti e montanti e traversi fino alla copertura, e con secondo ballatoio, poco praticabile, nella zona di “sottofalda”.




MAPPA STORICA



ORTOFOTO




ELEMENTI SIGNIFICATIVI



Portico

Trave di colmo sud-ovest: Z F L I..99
Anno 2023



Anno 2002



Anno 1980

PROVINCIA AUTONOMA DI TRENTO COMUNE DI CANAL SAN BOVO

PROVINCIA AUTONOMA DI TRENTO COMUNE DI CANAL SAN BOVO

SCHEDA DEGLI INSEDIAMENTI STORICI	
-----------------------------------	--

COMUNITA' DI PRIMIERO		FOGLIO DI MAPPA n°	55
COMUNE AMM.VO	CANAL SAN BOVO	NUMERO P.ED.	908-909
COMUNE CATASTALE	CANAL SAN BOVO	DATA DEL RILIEVO	07-2023
LOCALITA'	CICONA	RILEVATORE	Studio S.T.A.C.C.

The figure consists of two maps side-by-side. The left map is a topographic map of the Ciconia area, showing a red circle around a specific location. The right map is a detailed cadastral map of the same area, showing building footprints and property boundaries. The red circle from the left map is overlaid on the right map, highlighting a specific building.



ANALISI

1	Tipologia funzionale			
	Edificio residenziale	A	Edificio rurale	E
	Edificio produttivo	B	Edificio alberghiero	F
	Edificio speciale-religioso	C	Rudere	G
	Edificio pluri-funzionale	D	Edificio accessorio	H
2	Epoca di costruzione		Interventi successivi al	
	Anteriore al 1860	8	Restauro	
	Tra il 1860 e il 1940	6	Risanamento conservativo	
	Successiva al 1940	4	Ristrutturazione edilizia	
3	Tipologia architettonica storica		Permanenza dei caratteri formali tradizionali	
	Alta definizione	8	Volumetrici originali	2 1 0
	Media definizione	6	Costruttivi	2 1 0
	Bassa definizione	4	Complementari	2 1 0
	Nessuna definizione	0	Decorativi	2 1 0
5	Degrado		Grado di utilizzo	
	Nulla		Utilizzato	
	Medio	X	Sottoutilizzato	X
	Elevato		In stato di abbandono	
7	Spazi di pertinenza (se presenti)		Vincoli legislativi	
	Alta qualità		8	
	Media qualità	X		
	Bassa qualità			
9	Categoria di intervento del Piano Precedente		Punteggio per Categoria di Intervento	
	Risanamento		Totale punteggio (2+3+4)	17
11	Note:			

PROGETTO

12	Categoria di intervento prevista:			
	Restauro		Ristrutturazione edilizia	
	Risanamento conservativo	X	Demolizione	
13	Vincoli particolari: tipo di vincolo: oggetto del vincolo:			
14	Categoria di intervento prevista per gli spazi di pertinenza:			
15	Prescrizioni: - mantenimento e/o riproposizione di timpani, tamponamenti, ballatoi e parti lignee; - mantenimento della muratura con sasso a vista del corpo edilizio a nord (p.ed. 908); - mantenimento dei fori arcuati e con listelli.			
16	Indicazioni:			

ELEMENTI DI ANALISI E INDICAZIONI DI PROGETTO

ELEMENTI ARCHITETTONICI	CARATTERIZZANTI	DEQUALIFICANTI
MANTO DI COPERTURA		lamiera ondulata
COMIGNOLI		
ABBAINI		
SOTTOGRONDA		
TIMPANO IN LEGNO	capriata a vista	
ELEVAZIONE IN LEGNO		
ELEVAZIONE IN MURATURA	sasso a vista	
INTONACI	calce	cementizi
BUGNATURE		
DECORAZIONI		
AFFRESCHI		
TAMPONAMENTI LIGNEI	X	
BASAMENTI		
PORTONI	X	
PORTE		
FINESTRE	arcuate e con listelli	
OSCURANTI		
CORNICI		
POGGIOLI		
BALLATOI	X	
PARAPETTI		
SCALE		
RITONDE		
PORTICI		
TETTOIE		
BUSSOLE		
SUPERFETAZIONI		sud
LEGNAIE IN ADERENZA		

NOTE:

SCHEDA n° 644

MAPPA STORICA



ORTOFOTO



ELEMENTI SIGNIFICATIVI



Fotografie anno 1980

SCHEDA n° 645

PROVINCIA AUTONOMA DI TRENTO

COMUNE DI CANAL SAN BOVO

SCHEDA DEGLI INSEDIAMENTI STORICI

COMUNITA' DI PRIMIERO		FOGLIO DI MAPPA n°	55
COMUNE AMM.VO	CANAL SAN BOVO	NUMERO P.ED.	907/2
COMUNE CATASTALE	CANAL SAN BOVO	DATA DEL RILIEVO	07-2023
LOCALITA'	CICONA	RILEVATORE	Studio S.T.A.C.C.

COROGRAFIA	ESTRATTO MAPPA scala 1:1000
	



ANALISI

1	Tipologia funzionale			
	Edificio residenziale	A	Edificio rurale	E
	Edificio produttivo	B	Edificio alberghiero	F
	Edificio speciale-religioso	C	Rudere	G
	Edificio pluri-funzionale	D	Edificio accessorio	H
2	Epoca di costruzione		Interventi successivi al	
	Anteriore al 1860	8	Restauro	
	Tra il 1860 e il 1940	6	Risanamento conservativo	
	Successiva al 1940	4	Ristrutturazione edilizia	
3	Tipologia architettonica storica		Permanenza dei caratteri formali tradizionali	
	Alta definizione	8	Volumetrici originali	2 1 0
	Media definizione	6	Costruttivi	2 1 0
	Bassa definizione	4	Complementari	2 1 0
	Nessuna definizione	0	Decorativi	2 1 0
5	Degrado		Grado di utilizzo	
	Nulla		Utilizzato	X
	Medio	X	Sottoutilizzato	X
	Elevato		In stato di abbandono	
7	Spazi di pertinenza (se presenti)		Vincoli legislativi	
	Alta qualità		8	
	Media qualità	X		
	Bassa qualità			
9	Categoria di intervento del Piano Precedente		Punteggio per Categoria di Intervento	
	Risanamento		Totale punteggio (2+3+4)	17
11	Note:			

PROGETTO

12	Categoria di intervento prevista:			
	Restauro		Ristrutturazione edilizia	
	Risanamento conservativo	X	Demolizione	
13	Vincoli particolari: tipo di vincolo: oggetto del vincolo:			
14	Categoria di intervento prevista per gli spazi di pertinenza:			
15	Prescrizioni: - riqualificazione formale delle facciate Est (ritonda-ballatoi d'angolo) e Ovest (ex ballatoio ligneo ora con soletta in cemento e ringhiera in Fe, scala accesso e poggiate a P1); - mantenimento e/o riproposizione del ballatoio del sottotetto e delle scale lignee fronte a monte.			
16	Indicazioni:			

ELEMENTI DI ANALISI E INDICAZIONI DI PROGETTO

ELEMENTI ARCHITETTONICI	CARATTERIZZANTI	DEQUALIFICANTI
MANTO DI COPERTURA		
COMIGNOLI		
ABBAINI		
SOTTOGRONDA		
TIMPANO IN LEGNO		
ELEVAZIONE IN LEGNO		
ELEVAZIONE IN MURATURA		
INTONACI	calce	
BUGNATURE		
DECORAZIONI		
AFFRESCHI		
TAMPONAMENTI LIGNEI		
BASAMENTI		
PORTONI		
PORTE		
FINESTRE		
OSCURANTI		
CORNICI		
POGGIOLI	in legno	c.a.
BALLATOI		
PARAPETTI	paletti	ringhiera in Fe
SCALE	in legno Ovest	c.a.
RITONDE	nord	fori e tettoia
PORTICI		
TETTOIE		
BUSSOLE		
SUPERFETAZIONI	sud	
LEGNAIE IN ADERENZA		

NOTE:

MAPPA STORICA



ORTOFOTO



ELEMENTI SIGNIFICATIVI



Fotografie anno 1980



SCHEMA n° 646

PROVINCIA AUTONOMA DI TRENTO

COMUNE DI CANAL SAN BOVO

SCHEMA DEGLI INSEDIAMENTI STORICI

COMUNITA' DI PRIMIERO		FOGLIO DI MAPPA n°	55
COMUNE AMM.VO	CANAL SAN BOVO	NUMERO P.ED.	906
COMUNE CATASTALE	CANAL SAN BOVO	DATA DEL RILIEVO	07-2023
LOCALITA'	CICONA	RILEVATORE	Studio S.T.A.C.C.

COROGRAFIA



ESTRATTO MAPPA scala 1:1000



ANALISI

1	Tipologia funzionale			
	Edificio residenziale	A	Edificio rurale	E
	Edificio produttivo	B	Edificio alberghiero	F
	Edificio speciale-religioso	C	Rudere	G
	Edificio pluri-funzionale	D	Edificio accessorio	H
2	Epoca di costruzione		Interventi successivi al	
	Anteriore al 1860	8	Restauro	
	Tra il 1860 e il 1940	6	Risanamento conservativo	
	Successiva al 1940	4	Ristrutturazione edilizia	
3	Tipologia architettonica storica		Permanenza dei caratteri formali tradizionali	
	Alta definizione	8	Volumetrici originali	2 1 0
	Media definizione	6	Costruttivi	2 1 0
	Bassa definizione	4	Complementari	2 1 0
	Nessuna definizione	0	Decorativi	2 1 0
5	Degrado		Grado di utilizzo	
	Nulla		Utilizzato	
	Medio		Sottoutilizzato	X
	Elevato	X	In stato di abbandono	
7	Spazi di pertinenza (se presenti)		Vincoli legislativi	
	Alta qualità			
	Media qualità	X		
	Bassa qualità			
9	Categoria di intervento del Piano Precedente		Punteggio per Categoria di Intervento	
	Ristrutturazione + ampliamento		Totale punteggio (2+3+4)	13
11	Note:			

PROGETTO

12	Categoria di intervento prevista:			
	Restauro		Ristrutturazione edilizia	X
	Risanamento conservativo		Demolizione	
13	Vincoli particolari: tipo di vincolo: oggetto del vincolo:			
14	Categoria di intervento prevista per gli spazi di pertinenza:			
15	Prescrizioni: Non è ammesso il sopralzo dell'edificio; è ammesso un ampliamento di tipo modulare e solo su un fianco e in orizzontale, al fine di ricavare un edificio più rispondente alle tipologie tradizionali; l'ampliamento max concesso è pari a tre quarti della Superficie Utile Netta (SUN) esistente; il nuovo corpo dovrà essere rivestito interamente con assito. Mantenimento del timpano in legno.			
16	Indicazioni: Il nuovo corpo sarà ricavato sul prolungamento della falda di copertura esistente.			

ELEMENTI DI ANALISI E INDICAZIONI DI PROGETTO

ELEMENTI ARCHITETTONICI	CARATTERIZZANTI	DEQUALIFICANTI
MANTO DI COPERTURA		
COMIGNOLI		
ABBAINI		
SOTTOGRONDA		
TIMPANO IN LEGNO		
ELEVAZIONE IN LEGNO		
ELEVAZIONE IN MURATURA		
INTONACI		
BUGNATURE		
DECORAZIONI		
AFFRESCHI		
TAMPONAMENTI LIGNEI		
BASAMENTI		
PORTONI		
PORTE		
FINESTRE		
OSCURANTI		
CORNICI		
POGGIOLI		
BALLATOI		
PARAPETTI		
SCALE		
RITONDE		
PORTICI		
TETTOIE		
BUSSOLE		
SUPERFETAZIONI		
LEGNAIE IN ADERENZA		

NOTE:

SCHEDA n° 646


MAPPA STORICA



ORTOFOTO



ELEMENTI SIGNIFICATIVI



Fotografie anno 1980

SCHEDA n° 647

PROVINCIA AUTONOMA DI TRENTO

COMUNE DI CANAL SAN BOVO

SCHEDA DEGLI INSEDIAMENTI STORICI

COMUNITA' DI PRIMIERO		FOGLIO DI MAPPA n°	55
COMUNE AMM.VO	CANAL SAN BOVO	NUMERO P.E.D.	903
COMUNE CATASTALE	CANAL SAN BOVO	DATA DEL RILIEVO	07-2023
LOCALITA'	CICONA	RILEVATORE	Studio S.T.A.C.C.

COROGRAFIA

ESTRATTO MAPPA scala 1:1000



ANALISI

1	Tipologia funzionale			
	Edificio residenziale	A	Edificio rurale	E
	Edificio produttivo	B	Edificio alberghiero	F
	Edificio speciale-religioso	C	Rudere	G
	Edificio pluri-funzionale	D	Edificio accessorio	H
2	Epoca di costruzione		Interventi successivi al	
	Anteriore al 1860	8	Restauro	
	Tra il 1860 e il 1940	6	Risanamento conservativo	
	Successiva al 1940	4	Ristrutturazione edilizia	
3	Tipologia architettonica storica		Permanenza dei caratteri formali tradizionali	
	Alta definizione	8	Volumetrici originali	2 1 0
	Media definizione	6	Costruttivi	2 1 0
	Bassa definizione	4	Complementari	2 1 0
	Nessuna definizione	0	Decorativi	2 1 0
5	Degrado		Grado di utilizzo	
	Nulla	X	Utilizzato	X
	Medio		Sottoutilizzato	
	Elevato		In stato di abbandono	
7	Spazi di pertinenza (se presenti)		Vincoli legislativi	
	Alta qualità		8	
	Media qualità	X		
	Bassa qualità			
9	Categoria di intervento del Piano Precedente		Punteggio per Categoria di Intervento	
	Ristrutturazione edilizia		Totale punteggio (2+3+4)	13
11	Note:			

PROGETTO

12	Categoria di intervento prevista:			
	Restauro		Ristrutturazione edilizia	X
	Risanamento conservativo		Demolizione	
13	Vincoli particolari: tipo di vincolo: oggetto del vincolo:			
14	Categoria di intervento prevista per gli spazi di pertinenza:			
15	Prescrizioni: - non è ammesso il sopralzo dell'edificio; è ammesso l'innalzamento della copertura del corpo a monte fino a alle quote della copertura del corpo a valle, in modo da rendere una copertura unitaria e con stesse pendenze; - sostituzione del parapetto su rampa scale nord in quanto incongruo (paletti in diagonale); - mantenimento e/o riproposizione di timpani, tamponamenti, poggiali e parti lignee.			
	16	Indicazioni: - l'accesso al sottotetto fronte Nord potrà essere con abbaino di forma tradizionale (a due falde).		


ELEMENTI DI ANALISI E INDICAZIONI DI PROGETTO

ELEMENTI ARCHITETTONICI	CARATTERIZZANTI	DEQUALIFICANTI
MANTO DI COPERTURA		
COMIGNOLI		
ABBAINI		
SOTTOGRONDA		
TIMPANO IN LEGNO	X	
ELEVAZIONE IN LEGNO		
ELEVAZIONE IN MURATURA		
INTONACI		
BUGNATURE		
DECORAZIONI		
AFFRESCHI		
TAMPONAMENTI LIGNEI	listelli – grigliato	
BASAMENTI		
PORTONI		
PORTE		
FINESTRE		
OSCURANTI		
CORNICI		
POGGIOLI	legno	c.a.
BALLATOI		
PARAPETTI	legno	ringhiera Fe
SCALE	legno	parapetto
RITONDE		
PORTICI		
TETTOIE	X	
BUSSOLE		
SUPERFETAZIONI	X	
LEGNAIE IN ADERENZA		

NOTE:

MAPPA STORICA




ORTOFOTO



ELEMENTI SIGNIFICATIVI



Fotografie anno 2002



Fotografie anno 1980

SCHEDA n° 648

PROVINCIA AUTONOMA DI TRENTO

COMUNE DI CANAL SAN BOVO

SCHEDA DEGLI INSEDIAMENTI STORICI

COMUNITA' DI PRIMIERO		FOGLIO DI MAPPA n°	55
COMUNE AMM.VO	CANAL SAN BOVO	NUMERO P.ED.	2695
COMUNE CATASTALE	CANAL SAN BOVO	DATA DEL RILIEVO	07-2023
LOCALITA'	CICONA	RILEVATORE	Studio S.T.A.C.C.

COROGRAFIA

ESTRATTO MAPPA scala 1:1000



ANALISI

1	Tipologia funzionale					
	Edificio residenziale	A	Edificio rurale	E		
	Edificio produttivo	B	Edificio alberghiero	F		
	Edificio speciale-religioso	C	Rudere	G		
	Edificio pluri-funzionale	D	Edificio accessorio	H		
2	Epoca di costruzione		Interventi successivi al 2002			
	Anteriore al 1860	8	Restauro			
	Tra il 1860 e il 1940	6	Risanamento conservativo	X		
	Successiva al 1940	4	Ristrutturazione edilizia			
3	Tipologia architettonica storica		Permanenza dei caratteri formali tradizionali			
	Alta definizione	8	Volumetrici originali	2	1	0
	Media definizione	6	Costruttivi	2	1	0
	Bassa definizione	4	Complementari	2	1	0
	Nessuna definizione	0	Decorativi	2	1	0
5	Degrado		Grado di utilizzo			
	Nulla	X	Utilizzato			
	Medio		Sottoutilizzato	X		
	Elevato		In stato di abbandono			
7	Spazi di pertinenza (se presenti)		Vincoli legislativi			
	Alta qualità					
	Media qualità	X				
	Bassa qualità					
9	Categoria di intervento del Piano Precedente		Punteggio per Categoria di Intervento			
	Risanamento		Totale punteggio (2+3+4)	18		
11	Note:					

PROGETTO

12	Categoria di intervento prevista:			
	Restauro		Ristrutturazione edilizia	
	Risanamento conservativo	X	Demolizione	
13	Vincoli particolari: tipo di vincolo: oggetto del vincolo:			
14	Categoria di intervento prevista per gli spazi di pertinenza:			
15	Prescrizioni: - mantenimento della muratura con sasso a vista e fori arcuati con listelli; - mantenimento e/o riproposizione di timpani, tamponamenti, ballatoi e parti in legno.			
	Indicazioni:			
16				

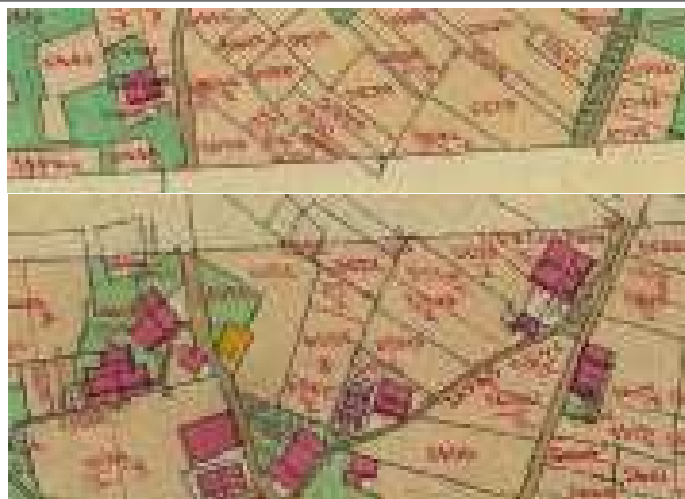
ELEMENTI DI ANALISI E INDICAZIONI DI PROGETTO

ELEMENTI ARCHITETTONICI	CARATTERIZZANTI	DEQUALIFICANTI
MANTO DI COPERTURA		
COMIGNOLI		
ABBAINI		
SOTTOGRONDA		
TIMPANO IN LEGNO	X	
ELEVAZIONE IN LEGNO		
ELEVAZIONE IN MURATURA	sasso a vista	
INTONACI		
BUGNATURE		
DECORAZIONI		
AFFRESCHI		
TAMPONAMENTI LIGNEI	X	
BASAMENTI		
PORTONI	X	
PORTE		
FINESTRE	arcuate e con listelli	
OSCURANTI		
CORNICI		
POGGIOLI		
BALLATOI	X	
PARAPETTI	paletti alla trentina	
SCALE		
RITONDE		
PORTICI		
TETTOIE		
BUSSOLE		
SUPERFETAZIONI		
LEGNAIE IN ADERENZA		

NOTE:

MAPPA STORICA


ORTOFOTO



ELEMENTI SIGNIFICATIVI



Fotografia anno 2002



Anno 1980

SCHEDA n° 649


PROVINCIA AUTONOMA DI TRENTO

COMUNE DI CANAL SAN BOVO


SCHEDA DEGLI INSEDIAMENTI STORICI

COMUNITA' DI PRIMIERO		FOGLIO DI MAPPA n°	55
COMUNE AMM.VO	CANAL SAN BOVO	NUMERO P.ED.	2831
COMUNE CATASTALE	CANAL SAN BOVO	DATA DEL RILIEVO	07-2023
LOCALITA'	CICONA	RILEVATORE	Studio S.T.A.C.C.

COROGRAFIA



ESTRATTO MAPPA scala 1:1000





ANALISI

1	Tipologia funzionale			
	Edificio residenziale	A	Edificio rurale	E
	Edificio produttivo	B	Edificio alberghiero	F
	Edificio speciale-religioso	C	Rudere	G
	Edificio pluri-funzionale	D	Edificio accessorio	H
2	Epoca di costruzione		2A	
	Anteriore al 1860	8	Restaurato	
	Tra il 1860 e il 1940	6	Risanamento conservativo	
	Successiva al 1940	4	Ristrutturazione edilizia	
3	Tipologia architettonica storica		4	
	Alta definizione	8	Permanenza dei caratteri formali tradizionali	
	Media definizione	6	Volumetrici originali	2 1 0
	Bassa definizione	4	Costruttivi	2 1 0
	Nessuna definizione	0	Complementari	2 1 0
5	Degrado		6	
	Nulla	X	Grado di utilizzo	
	Medio		Utilizzato	
	Elevato		Sottoutilizzato	X
7	Spazi di pertinenza (se presenti)		8	
	Alta qualità		Vincoli legislativi	
	Media qualità	X		
	Bassa qualità			
9	Categoria di intervento del Piano Precedente		10	
	Ristrutturazione		Punteggio per Categoria di Intervento	
11			Totale punteggio (2+3+4)	
			11	
Note:				

PROGETTO

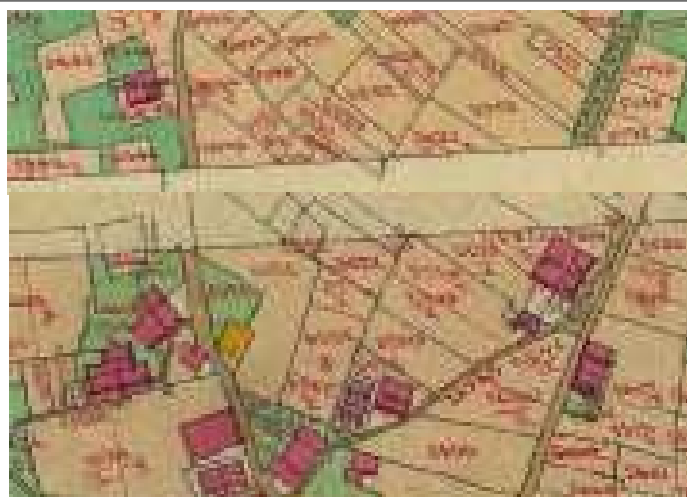
12	Categoria di intervento prevista:			
	Restaurato		Ristrutturazione edilizia	X
	Risanamento conservativo		Demolizione	
13	Vincoli particolari: tipo di vincolo: oggetto del vincolo:			
14	Categoria di intervento prevista per gli spazi di pertinenza:			
15	Prescrizioni: - non è ammesso il sopralzo dell'edificio.			
16	Indicazioni:			

ELEMENTI DI ANALISI E INDICAZIONI DI PROGETTO

ELEMENTI ARCHITETTONICI	CARATTERIZZANTI	DEQUALIFICANTI
MANTO DI COPERTURA		
COMIGNOLI		
ABBAINI		
SOTTOGRONDA		
TIMPANO IN LEGNO		
ELEVAZIONE IN LEGNO		
ELEVAZIONE IN MURATURA		
INTONACI		
BUGNATURE		
DECORAZIONI		
AFFRESCHI		
TAMPONAMENTI LIGNEI		
BASAMENTI		
PORTONI		
PORTE		
FINESTRE		
OSCURANTI		
CORNICI		
POGGIOLI	X	
BALLATOI		
PARAPETTI	X	
SCALE		
RITONDE		
PORTICI		
TETTOIE		
BUSSOLE		
SUPERFETAZIONI		
LEGNAIE IN ADERENZA		

NOTE:

MAPPA STORICA



ORTOFOTO



ELEMENTI SIGNIFICATIVI



Fotografia anno 2002

SCHEDA n° 649.1

PROVINCIA AUTONOMA DI TRENTO

COMUNE DI CANAL SAN BOVO

SCHEDA DEGLI INSEDIAMENTI STORICI

COMUNITA' DI PRIMIERO		FOGLIO DI MAPPA n°	55
COMUNE AMM.VO	CANAL SAN BOVO	NUMERO P.ED.	2830
COMUNE CATASTALE	CANAL SAN BOVO	DATA DEL RILIEVO	07-2023
LOCALITA'	CICONA	RILEVATORE	Studio S.T.A.C.C.

COROGRAFIA



ESTRATTO MAPPA scala 1:1000



ANALISI

1	Tipologia funzionale			
	Edificio residenziale	A	Edificio rurale	E
	Edificio produttivo	B	Edificio alberghiero	F
	Edificio speciale-religioso	C	Rudere	G
	Edificio pluri-funzionale	D	Edificio accessorio	H
2	Epoca di costruzione		Interventi successivi al	
	Anteriore al 1860	8	Restauro	
	Tra il 1860 e il 1940	6	Risanamento conservativo	
	Successiva al 1940	4	Ristrutturazione edilizia	
3	Tipologia architettonica storica		Permanenza dei caratteri formali tradizionali	
	Alta definizione	8	Volumetrici originali	2 1 0
	Media definizione	6	Costruttivi	2 1 0
	Bassa definizione	4	Complementari	2 1 0
	Nessuna definizione	0	Decorativi	2 1 0
5	Degrado		Grado di utilizzo	
	Nulla	X	Utilizzato	
	Medio		Sottoutilizzato	X
	Elevato		In stato di abbandono	
7	Spazi di pertinenza (se presenti)		Vincoli legislativi	
	Alta qualità			
	Media qualità			
	Bassa qualità	X		
9	Categoria di intervento del Piano Precedente		Punteggio per Categoria di Intervento	
	Ristrutturazione + ampliamento		Totale punteggio (2+3+4)	6
11	Note:			

PROGETTO

12	Categoria di intervento prevista:			
	Restauro		Ristrutturazione edilizia	X
	Risanamento conservativo		Demolizione	
13	Vincoli particolari: tipo di vincolo: oggetto del vincolo:			
14	Categoria di intervento prevista per gli spazi di pertinenza:			
15	Prescrizioni: - è ammesso un ampliamento pari a metà superficie utile lorda (SUL) al fine di riportare il manufatto alle tipologie tradizionali; - la nuova copertura deve essere a due falde.			
16	Indicazioni:			

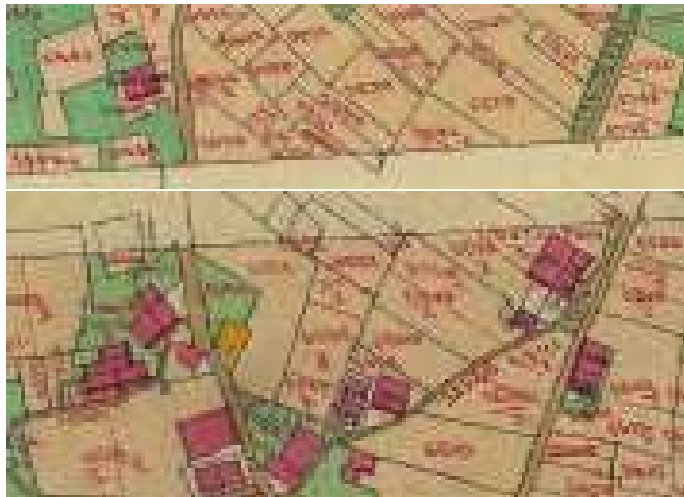
ELEMENTI DI ANALISI E INDICAZIONI DI PROGETTO

ELEMENTI ARCHITETTONICI	CARATTERIZZANTI	DEQUALIFICANTI
MANTO DI COPERTURA		lamiera ondulata
COMIGNOLI		
ABBAINI		
SOTTOGRONDA		
TIMPANO IN LEGNO		
ELEVAZIONE IN LEGNO		
ELEVAZIONE IN MURATURA		
INTONACI		
BUGNATURE		
DECORAZIONI		
AFFRESCHI		
TAMPONAMENTI LIGNEI		
BASAMENTI		
PORTONI		
PORTE		
FINESTRE		X
OSCURANTI		
CORNICI		
POGGIOLI		
BALLATOI		
PARAPETTI		
SCALE		
RITONDE		
PORTICI		
TETTOIE		
BUSSOLE		
SUPERFETAZIONI		
LEGNAIE IN ADERENZA		

NOTE:

SCHEDA n° 649.1

MAPPA STORICA



ORTOFOTO



ELEMENTI SIGNIFICATIVI



Fotografia anno 2002

SCHEDA n° 650

PROVINCIA AUTONOMA DI TRENTO

COMUNE DI CANAL SAN BOVO

SCHEDA DEGLI INSEDIAMENTI STORICI

COMUNITA' DI PRIMIERO		FOGLIO DI MAPPA n°	55
COMUNE AMM.VO	CANAL SAN BOVO	NUMERO P.ED.	2759
COMUNE CATASTALE	CANAL SAN BOVO	DATA DEL RILIEVO	07-2023
LOCALITA'	CICONA	RILEVATORE	Studio S.T.A.C.C.

COROGRAFIA



ESTRATTO MAPPA scala 1:1000



ANALISI

1	Tipologia funzionale			
	Edificio residenziale	A	Edificio rurale	E
	Edificio produttivo	B	Edificio alberghiero	F
	Edificio speciale-religioso	C	Rudere	G
	Edificio pluri-funzionale	D	Edificio accessorio	H
2	Epoca di costruzione		2A	
	Anteriore al 1860	8	Interventi successivi al	
	Tra il 1860 e il 1940	6	Restauro	
	Successiva al 1940	4	Risanamento conservativo	
3	Tipologia architettonica storica		4	
	Alta definizione	8	Permanenza dei caratteri formali tradizionali	
	Media definizione	6	Volumetrici originali	2 1 0
	Bassa definizione	4	Costruttivi	2 1 0
	Nessuna definizione	0	Complementari	2 1 0
5	Degrado		6	
	Nulla	X	Grado di utilizzo	
	Medio		Utilizzato	X
	Elevato		Sottoutilizzato	
7	Spazi di pertinenza (se presenti)		8	
	Alta qualità		Vincoli legislativi	
	Media qualità	X		
	Bassa qualità			
9	Categoria di intervento del Piano Precedente		10	
	Ristrutturazione		Punteggio per Categoria di Intervento	
11			Totale punteggio (2+3+4)	
			11	
Note:				

PROGETTO

12	Categoria di intervento prevista:			
	Restauro		Ristrutturazione edilizia	X
	Risanamento conservativo		Demolizione	
13	Vincoli particolari: tipo di vincolo: oggetto del vincolo:			
14	Categoria di intervento prevista per gli spazi di pertinenza:			
15	Prescrizioni: - non è ammesso il sopralzo dell'edificio.			
16	Indicazioni:			

ELEMENTI DI ANALISI E INDICAZIONI DI PROGETTO

ELEMENTI ARCHITETTONICI	CARATTERIZZANTI	DEQUALIFICANTI
MANTO DI COPERTURA		
COMIGNOLI		
ABBAINI		
SOTTOGRONDA		
TIMPANO IN LEGNO		
ELEVAZIONE IN LEGNO		
ELEVAZIONE IN MURATURA		
INTONACI		
BUGNATURE		
DECORAZIONI		
AFFRESCHI		
TAMPONAMENTI LIGNEI		
BASAMENTI		
PORTONI		X
PORTE		
FINESTRE		
OSCURANTI		avvolgibili
CORNICI		
POGGIOLI		
BALLATOI		
PARAPETTI		
SCALE		X
RITONDE		
PORTICI		
TETTOIE		
BUSSOLE		
SUPERFETAZIONI		X
LEGNAIE IN ADERENZA		

NOTE:

SCHEDA n° 650

MAPPA STORICA



ORTOFOTO



ELEMENTI SIGNIFICATIVI



Anno 2023 fronte a valle


PROVINCIA AUTONOMA DI TRENTO

COMUNE DI CANAL SAN BOVO

SCHEDA DEGLI INSEDIAMENTI STORICI

COMUNITA' DI PRIMIERO		FOGLIO DI MAPPA n°	55
COMUNE AMM.VO	CANAL SAN BOVO	NUMERO P.ED.	p.f. 5615/2
COMUNE CATASTALE	CANAL SAN BOVO	DATA DEL RILIEVO	07-2023
LOCALITA'	CICONA	RILEVATORE	Studio S.T.A.C.C.

COROGRAFIA	ESTRATTO MAPPA scala 1:1000
	



ANALISI

1	Tipologia funzionale			
	Edificio residenziale	A	Edificio rurale	E
	Edificio produttivo	B	Edificio alberghiero	F
	Edificio speciale-religioso	C	Rudere	G
	Edificio pluri-funzionale	D	Edificio accessorio	H
2	Epoca di costruzione		Interventi successivi al	
	Anteriore al 1860	8	Restauro	
	Tra il 1860 e il 1940	6	Risanamento conservativo	
	Successiva al 1940	4	Ristrutturazione edilizia	
3	Tipologia architettonica storica		Permanenza dei caratteri formali tradizionali	
	Alta definizione	8	Volumetrici originali	2 1 0
	Media definizione	6	Costruttivi	2 1 0
	Bassa definizione	4	Complementari	2 1 0
	Nessuna definizione	0	Decorativi	2 1 0
5	Degrado		Grado di utilizzo	
	Nulla	X	Utilizzato	
	Medio		Sottoutilizzato	X
	Elevato		In stato di abbandono	
7	Spazi di pertinenza (se presenti)		Vincoli legislativi	
	Alta qualità		8	
	Media qualità	X		
	Bassa qualità			
9	Categoria di intervento del Piano Precedente		Punteggio per Categoria di Intervento	
	Non presente		Totale punteggio (2+3+4)	6
11	Note:			

PROGETTO

12	Categoria di intervento prevista:			
	Restauro		Ristrutturazione edilizia	X
	Risanamento conservativo		Demolizione	
13	Vincoli particolari: tipo di vincolo: oggetto del vincolo:			
14	Categoria di intervento prevista per gli spazi di pertinenza:			
15	Prescrizioni: - il manufatto accessorio può essere demolito e ricostruito con tipologia e parametri così come espressi nelle Norme di Attuazione del PRG.			
16	Indicazioni:			

ELEMENTI DI ANALISI E INDICAZIONI DI PROGETTO

ELEMENTI ARCHITETTONICI	CARATTERIZZANTI	DEQUALIFICANTI
MANTO DI COPERTURA		
COMIGNOLI		
ABBAINI		
SOTTOGRONDA		
TIMPANO IN LEGNO		
ELEVAZIONE IN LEGNO		
ELEVAZIONE IN MURATURA		
INTONACI		
BUGNATURE		
DECORAZIONI		
AFFRESCHI		
TAMPONAMENTI LIGNEI	grigliato	
BASAMENTI		
PORTONI		
PORTE		
FINESTRE		
OSCURANTI		
CORNICI		
POGGIOLI		
BALLATOI		
PARAPETTI		
SCALE		
RITONDE		
PORTICI		
TETTOIE		
BUSSOLE		
SUPERFETAZIONI		
LEGNAIE IN ADERENZA		

NOTE:

MAPPA STORICA		ORTOFOTO	
			

ELEMENTI SIGNIFICATIVI

--

SCHEDA n° 651

PROVINCIA AUTONOMA DI TRENTO

COMUNE DI CANAL SAN BOVO

SCHEDA DEGLI INSEDIAMENTI STORICI

COMUNITA' DI PRIMIERO		FOGLIO DI MAPPA n°	55
COMUNE AMM.VO	CANAL SAN BOVO	NUMERO P.ED.	910
COMUNE CATASTALE	CANAL SAN BOVO	DATA DEL RILIEVO	07-2023
LOCALITA'	CICONA	RILEVATORE	Studio S.T.A.C.C.

COROGRAFIA

ESTRATTO MAPPA scala 1:1000



ANALISI

1	Tipologia funzionale			
	Edificio residenziale	A	Edificio rurale	E
	Edificio produttivo	B	Edificio alberghiero	F
	Edificio speciale-religioso	C	Rudere	G
	Edificio pluri-funzionale	D	Edificio accessorio	H
2	Epoca di costruzione		Interventi successivi al	
	Anteriore al 1860	8	Restauro	
	Tra il 1860 e il 1940	6	Risanamento conservativo	
	Successiva al 1940	4	Ristrutturazione edilizia	
3	Tipologia architettonica storica		Permanenza dei caratteri formali tradizionali	
	Alta definizione	8	Volumetrici originali	2 1 0
	Media definizione	6	Costruttivi	2 1 0
	Bassa definizione	4	Complementari	2 1 0
	Nessuna definizione	0	Decorativi	2 1 0
5	Degrado		Grado di utilizzo	
	Nulla	X	Utilizzato	X
	Medio		Sottoutilizzato	
	Elevato		In stato di abbandono	
7	Spazi di pertinenza (se presenti)		Vincoli legislativi	
	Alta qualità			
	Media qualità	X		
	Bassa qualità			
9	Categoria di intervento del Piano Precedente		Punteggio per Categoria di Intervento	
	Risanamento		Totale punteggio (2+3+4)	17
11	Note:			

PROGETTO

12	Categoria di intervento prevista:			
	Restauro		Ristrutturazione edilizia	
	Risanamento conservativo	X	Demolizione	
13	Vincoli particolari: tipo di vincolo: oggetto del vincolo:			
14	Categoria di intervento prevista per gli spazi di pertinenza:			
15	Prescrizioni: - mantenimento e/o riproposizione di poggiali, scale ed elementi lignei.			
16	Indicazioni:			

ELEMENTI DI ANALISI E INDICAZIONI DI PROGETTO

ELEMENTI ARCHITETTONICI	CARATTERIZZANTI	DEQUALIFICANTI
MANTO DI COPERTURA		
COMIGNOLI		
ABBAINI	X	
SOTTOGRONDA		
TIMPANO IN LEGNO		
ELEVAZIONE IN LEGNO		
ELEVAZIONE IN MURATURA		
INTONACI		
BUGNATURE		
DECORAZIONI		
AFFRESCHI		
TAMPONAMENTI LIGNEI		
BASAMENTI	X	
PORTONI		
PORTE		
FINESTRE		
OSCURANTI		
CORNICI		
POGGIOLI	X	
BALLATOI		
PARAPETTI	paletti ed assito lavorato	
SCALE	X	
RITONDE		
PORTICI		
TETTOIE		
BUSSOLE		
SUPERFETAZIONI		
LEGNAIE IN ADERENZA		

NOTE:


MAPPA STORICA




ORTOFOTO



ELEMENTI SIGNIFICATIVI



Anno 2023 particolare parapetto



Fotografia anno 2002

SCHEDA n° 652

PROVINCIA AUTONOMA DI TRENTO

COMUNE DI CANAL SAN BOVO

SCHEDA DEGLI INSEDIAMENTI STORICI

COMUNITA' DI PRIMIERO		FOGLIO DI MAPPA n°	55
COMUNE AMM.VO	CANAL SAN BOVO	NUMERO P.ED.	2829
COMUNE CATASTALE	CANAL SAN BOVO	DATA DEL RILIEVO	07-2023
LOCALITA'	CICONA	RILEVATORE	Studio S.T.A.C.C.

COROGRAFIA

ESTRATTO MAPPA scala 1:1000



ANALISI

1	Tipologia funzionale			
	Edificio residenziale	A	Edificio rurale	E
	Edificio produttivo	B	Edificio alberghiero	F
	Edificio speciale-religioso	C	Rudere	G
	Edificio pluri-funzionale	D	Edificio accessorio	H
2	Epoca di costruzione		2A	
	Anteriore al 1860	8	Interventi successivi al	
	Tra il 1860 e il 1940	6	Restauro	
	Successiva al 1940	4	Risanamento conservativo	
3	Tipologia architettonica storica		4	
	Alta definizione	8	Permanenza dei caratteri formali tradizionali	
	Media definizione	6	Volumetrici originali	2 1 0
	Bassa definizione	4	Costruttivi	2 1 0
	Nessuna definizione	0	Complementari	2 1 0
5	Degrado		6	
	Nulla	X	Grado di utilizzo	
	Medio		Utilizzato	
	Elevato		Sottoutilizzato	
7	Spazi di pertinenza (se presenti)		8	
	Alta qualità		Vincoli legislativi	
	Media qualità	X		
	Bassa qualità			
9	Categoria di intervento del Piano Precedente		10	
	Demolizione / Ricostruzione		Punteggio per Categoria di Intervento	
11			Totale punteggio (2+3+4)	
			6	
Note:				

PROGETTO

12	Categoria di intervento prevista:			
	Restauro		Ristrutturazione edilizia	X
	Risanamento conservativo		Demolizione	
13	Vincoli particolari: tipo di vincolo: oggetto del vincolo:			
14	Categoria di intervento prevista per gli spazi di pertinenza:			
15	Prescrizioni: - non è ammesso il sopralzo dell'edificio.			
16	Indicazioni:			

ELEMENTI DI ANALISI E INDICAZIONI DI PROGETTO

ELEMENTI ARCHITETTONICI	CARATTERIZZANTI	DEQUALIFICANTI
MANTO DI COPERTURA		
COMIGNOLI		
ABBAINI		
SOTTOGRONDA		
TIMPANO IN LEGNO		
ELEVAZIONE IN LEGNO		
ELEVAZIONE IN MURATURA		
INTONACI		
BUGNATURE		
DECORAZIONI		
AFFRESCHI		
TAMPONAMENTI LIGNEI		
BASAMENTI		
PORTONI		
PORTE		
FINESTRE		
OSCURANTI		
CORNICI	X	
POGGIOLI	legno	
BALLATOI		
PARAPETTI	paletti	
SCALE		
RITONDE		
PORTICI		
TETTOIE		
BUSSOLE		
SUPERFETAZIONI	X	
LEGNAIE IN ADERENZA		


NOTE:

isolamento pareti esterne a “cappotto”

MAPPA STORICA



ORTOFOTO



ELEMENTI SIGNIFICATIVI



Fotografia anno 2002 (pre intervento)



Anno 1980

PROVINCIA AUTONOMA DI TRENTO

COMUNE DI CANAL SAN BOVO

SCHEDA DEGLI INSEDIAMENTI STORICI

COMUNITA' DI PRIMIERO		FOGLIO DI MAPPA n°	55
COMUNE AMM.VO	CANAL SAN BOVO	NUMERO P.ED.	p.f. 11279/8
COMUNE CATASTALE	CANAL SAN BOVO	DATA DEL RILIEVO	07-2023
LOCALITA'	CICONA	RILEVATORE	Studio S.T.A.C.C.



ANALISI

1	Tipologia funzionale			
	Edificio residenziale	A	Edificio rurale	E
	Edificio produttivo	B	Edificio alberghiero	F
	Edificio speciale-religioso	C	Rudere	G
	Edificio pluri-funzionale	D	Edificio accessorio	H
2	Epoca di costruzione		Interventi successivi al	
	Anteriore al 1860	8	Restauro	
	Tra il 1860 e il 1940	6	Risanamento conservativo	
	Successiva al 1940	4	Ristrutturazione edilizia	
3	Tipologia architettonica storica		Permanenza dei caratteri formali tradizionali	
	Alta definizione	8	Volumetrici originali	2 1 0
	Media definizione	6	Costruttivi	2 1 0
	Bassa definizione	4	Complementari	2 1 0
	Nessuna definizione	0	Decorativi	2 1 0
5	Degrado		Grado di utilizzo	
	Nulla	X	Utilizzato	X
	Medio		Sottoutilizzato	
	Elevato		In stato di abbandono	
7	Spazi di pertinenza (se presenti)		Vincoli legislativi	
	Alta qualità		BENE SOTTOPOSTO A TUTELA STORICO ARTISTICA	
	Media qualità	X	AI SENSI DELL' ART. 11 COMMA 1 D.L. 22.01.2004 n° 42	
	Bassa qualità			
9	Categoria di intervento del Piano Precedente		Punteggio per Categoria di Intervento	
	Restauro		Totale punteggio (2+3+4)	6
11	Note: nicchia votiva			

PROGETTO

12	Categoria di intervento prevista:			
	Restauro	X	Ristrutturazione edilizia	
	Risanamento conservativo		Demolizione	
13	Vincoli particolari: tipo di vincolo: oggetto del vincolo:			
14	Categoria di intervento prevista per gli spazi di pertinenza:			
15	Prescrizioni:			
16	Indicazioni:			

ELEMENTI DI ANALISI E INDICAZIONI DI PROGETTO

ELEMENTI ARCHITETTONICI	CARATTERIZZANTI	DEQUALIFICANTI
MANTO DI COPERTURA		
COMIGNOLI		
ABBAINI		
SOTTOGRONDA		
TIMPANO IN LEGNO		
ELEVAZIONE IN LEGNO		
ELEVAZIONE IN MURATURA		
INTONACI		
BUGNATURE		
DECORAZIONI		
AFFRESCHI		
TAMPONAMENTI LIGNEI		
BASAMENTI		
PORTONI		
PORTE	ferro	
FINESTRE		
OSCURANTI		
CORNICI		
POGGIOLI		
BALLATOI		
PARAPETTI		
SCALE		
RITONDE		
PORTICI		
TETTOIE		
BUSSOLE		
SUPERFETAZIONI		
LEGNAIE IN ADERENZA		

NOTE:

incisione su pietra di basamento "1951"

MAPPA STORICA



ORTOFOTO



ELEMENTI SIGNIFICATIVI



Anno 2002



Anno 1980

SCHEDA n° 653

PROVINCIA AUTONOMA DI TRENTO

COMUNE DI CANAL SAN BOVO

SCHEDA DEGLI INSEDIAMENTI STORICI

COMUNITA' DI PRIMIERO		FOGLIO DI MAPPA n°	55
COMUNE AMM.VO	CANAL SAN BOVO	NUMERO P.E.D.	2758-2832
COMUNE CATASTALE	CANAL SAN BOVO	DATA DEL RILIEVO	07-2023
LOCALITA'	CICONA	RILEVATORE	Studio S.T.A.C.C.

COROGRAFIA



ESTRATTO MAPPA scala 1:1000



ANALISI

1	Tipologia funzionale			
	Edificio residenziale	A	Edificio rurale	E
	Edificio produttivo	B	Edificio alberghiero	F
	Edificio speciale-religioso	C	Rudere	G
	Edificio pluri-funzionale	D	Edificio accessorio	H
2	Epoca di costruzione		2A	
	Anteriore al 1860	8	Interventi successivi al	
	Tra il 1860 e il 1940	6	Restauro	
	Successiva al 1940	4	Risanamento conservativo	
3	Tipologia architettonica storica		4	
	Alta definizione	8	Permanenza dei caratteri formali tradizionali	
	Media definizione	6	Volumetrici originali	2 1 0
	Bassa definizione	4	Costruttivi	2 1 0
	Nessuna definizione	0	Complementari	2 1 0
5	Degrado		6	
	Nulla	X	Grado di utilizzo	
	Medio		Utilizzato	X
	Elevato		Sottoutilizzato	
7	Spazi di pertinenza (se presenti)		8	
	Alta qualità		Vincoli legislativi	
	Media qualità	X		
	Bassa qualità			
9	Categoria di intervento del Piano Precedente		10	
	Ristrutturazione		Punteggio per Categoria di Intervento	
11			Totale punteggio (2+3+4)	
			11	
Note:				

PROGETTO

12	Categoria di intervento prevista:			
	Restauro		Ristrutturazione edilizia	X
	Risanamento conservativo		Demolizione	
13	Vincoli particolari: tipo di vincolo: oggetto del vincolo:			
14	Categoria di intervento prevista per gli spazi di pertinenza:			
15	Prescrizioni: - non è ammesso il sopralzo dell'edificio.			
16	Indicazioni:			

ELEMENTI DI ANALISI E INDICAZIONI DI PROGETTO

ELEMENTI ARCHITETTONICI	CARATTERIZZANTI	DEQUALIFICANTI
MANTO DI COPERTURA		
COMIGNOLI		
ABBAINI		
SOTTOGRONDA		
TIMPANO IN LEGNO		
ELEVAZIONE IN LEGNO		
ELEVAZIONE IN MURATURA		
INTONACI		
BUGNATURE		
DECORAZIONI		
AFFRESCHI		
TAMPONAMENTI LIGNEI		
BASAMENTI		
PORTONI		
PORTE		
FINESTRE		
OSCURANTI		avvolgibili
CORNICI		
POGGIOLI	X	
BALLATOI		
PARAPETTI	X	
SCALE		
RITONDE		
PORTICI		
TETTOIE		
BUSSOLE		
SUPERFETAZIONI		
LEGNAIE IN ADERENZA		

NOTE:

SCHEDA n° 653

MAPPA STORICA

ORTOFOTO



ELEMENTI SIGNIFICATIVI



Fotografia anno 2002

SCHEDA n° 654

PROVINCIA AUTONOMA DI TRENTO

COMUNE DI CANAL SAN BOVO

SCHEDA DEGLI INSEDIAMENTI STORICI

COMUNITA' DI PRIMIERO		FOGLIO DI MAPPA n°	55
COMUNE AMM.VO	CANAL SAN BOVO	NUMERO P.ED.	931
COMUNE CATASTALE	CANAL SAN BOVO	DATA DEL RILIEVO	07-2023
LOCALITA'	CICONA	RILEVATORE	Studio S.T.A.C.C.

COROGRAFIA

ESTRATTO MAPPA scala 1:1000



ANALISI

1	Tipologia funzionale			
	Edificio residenziale	A	Edificio rurale	E
	Edificio produttivo	B	Edificio alberghiero	F
	Edificio speciale-religioso	C	Rudere	G
	Edificio pluri-funzionale	D	Edificio accessorio	H
2	Epoca di costruzione		Interventi successivi al	
	Anteriore al 1860	8	Restauro	
	Tra il 1860 e il 1940	6	Risanamento conservativo	
	Successiva al 1940	4	Ristrutturazione edilizia	
3	Tipologia architettonica storica		Permanenza dei caratteri formali tradizionali	
	Alta definizione	8	Volumetrici originali	2 1 0
	Media definizione	6	Costruttivi	2 1 0
	Bassa definizione	4	Complementari	2 1 0
	Nessuna definizione	0	Decorativi	2 1 0
5	Degrado		Grado di utilizzo	
	Nulla	X	Utilizzato	X
	Medio		Sottoutilizzato	
	Elevato		In stato di abbandono	
7	Spazi di pertinenza (se presenti)		Vincoli legislativi	
	Alta qualità			
	Media qualità	X		
	Bassa qualità			
9	Categoria di intervento del Piano Precedente		Punteggio per Categoria di Intervento	
	Ristrutturazione edilizia		Totale punteggio (2+3+4)	13
11	Note:			

PROGETTO

12	Categoria di intervento prevista:			
	Restauro		Ristrutturazione edilizia	X
	Risanamento conservativo		Demolizione	
13	Vincoli particolari: tipo di vincolo: oggetto del vincolo:			
14	Categoria di intervento prevista per gli spazi di pertinenza:			
15	Prescrizioni: - non è ammesso il sopralzo dell'edificio.			
16	Indicazioni:			

ELEMENTI DI ANALISI E INDICAZIONI DI PROGETTO

ELEMENTI ARCHITETTONICI	CARATTERIZZANTI	DEQUALIFICANTI
MANTO DI COPERTURA		
COMIGNOLI		
ABBAINI		
SOTTOGRONDA		
TIMPANO IN LEGNO		
ELEVAZIONE IN LEGNO		
ELEVAZIONE IN MURATURA		
INTONACI		
BUGNATURE		
DECORAZIONI		
AFFRESCHI		
TAMPONAMENTI LIGNEI		
BASAMENTI	X	
PORTONI		
PORTE		
FINESTRE	forometria	
OSCURANTI		
CORNICI		
POGGIOLI	X	
BALLATOI		
PARAPETTI	X	
SCALE		
RITONDE		
PORTICI		
TETTOIE		
BUSSOLE		
SUPERFETAZIONI	X	
LEGNAIE IN ADERENZA		

NOTE:

MAPPA STORICA

ORTOFOTO



ELEMENTI SIGNIFICATIVI



Anno 2002



Fotografie anno 1980



SCHEDA n° 655

PROVINCIA AUTONOMA DI TRENTO

COMUNE DI CANAL SAN BOVO

SCHEDA DEGLI INSEDIAMENTI STORICI

COMUNITA' DI PRIMIERO		FOGLIO DI MAPPA n°	55
COMUNE AMM.VO	CANAL SAN BOVO	NUMERO P.ED.	932/1-932/2
COMUNE CATASTALE	CANAL SAN BOVO	DATA DEL RILIEVO	07-2023
LOCALITA'	CICONA	RILEVATORE	Studio S.T.A.C.C.

COROGRAFIA	ESTRATTO MAPPA scala 1:1000
	



ANALISI

1	Tipologia funzionale			
	Edificio residenziale	A	Edificio rurale	E
	Edificio produttivo	B	Edificio alberghiero	F
	Edificio speciale-religioso	C	Rudere	G
	Edificio pluri-funzionale	D	Edificio accessorio	H
2	Epoca di costruzione		Interventi successivi al	
	Anteriore al 1860	8	Restauro	
	Tra il 1860 e il 1940	6	Risanamento conservativo	
	Successiva al 1940	4	Ristrutturazione edilizia	
3	Tipologia architettonica storica		Permanenza dei caratteri formali tradizionali	
	Alta definizione	8	Volumetrici originali	2 1 0
	Media definizione	6	Costruttivi	2 1 0
	Bassa definizione	4	Complementari	2 1 0
	Nessuna definizione	0	Decorativi	2 1 0
5	Degrado		Grado di utilizzo	
	Nulla	X	Utilizzato	
	Medio		Sottoutilizzato	
	Elevato		In stato di abbandono	
7	Spazi di pertinenza (se presenti)		Vincoli legislativi	
	Alta qualità		8	
	Media qualità	X		
	Bassa qualità			
9	Categoria di intervento del Piano Precedente		Punteggio per Categoria di Intervento	
	Ristrutturazione		Totale punteggio (2+3+4)	17
11	Note:			

PROGETTO

12	Categoria di intervento prevista:			
	Restauro		Ristrutturazione edilizia	
	Risanamento conservativo	X	Demolizione	
13	Vincoli particolari: tipo di vincolo: oggetto del vincolo:			
14	Categoria di intervento prevista per gli spazi di pertinenza:			
15	Prescrizioni: - mantenimento parti murarie con sasso a vista; - mantenimento e/o riproposizione di timpani, tamponamenti, poggiali con sostituzione dei parapetti con altri con tipologia tradizionale (es. paletti, ecc.) maggiormente consoni alla facciata (Sud).			
16	Indicazioni:			

ELEMENTI DI ANALISI E INDICAZIONI DI PROGETTO

ELEMENTI ARCHITETTONICI	CARATTERIZZANTI	DEQUALIFICANTI
MANTO DI COPERTURA		
COMIGNOLI		X
ABBAINI		
SOTTOGRONDA		
TIMPANO IN LEGNO	X	
ELEVAZIONE IN LEGNO		
ELEVAZIONE IN MURATURA	sasso a vista	
INTONACI		
BUGNATURE		
DECORAZIONI		
AFFRESCHI		
TAMPONAMENTI LIGNEI	X	
BASAMENTI		
PORTONI		
PORTE		
FINESTRE		
OSCURANTI		
CORNICI		
POGGIOLI	in legno	
BALLATOI		
PARAPETTI		assito
SCALE		
RITONDE		
PORTICI		
TETTOIE	su porta ovest	manto tegola canadese
BUSSOLE		
SUPERFETAZIONI		
LEGNAIE IN ADERENZA		

NOTE:

MAPPA STORICA



ORTOFOTO



ELEMENTI SIGNIFICATIVI



Fotografia anno 2002



Anno 1980



SCHEDA n° 655.1

PROVINCIA AUTONOMA DI TRENTO

COMUNE DI CANAL SAN BOVO

SCHEDA DEGLI INSEDIAMENTI STORICI

COMUNITA' DI PRIMIERO		FOGLIO DI MAPPA n°	55
COMUNE AMM.VO	CANAL SAN BOVO	NUMERO P.ED.	3348
COMUNE CATASTALE	CANAL SAN BOVO	DATA DEL RILIEVO	07-2023
LOCALITA'	CICONA	RILEVATORE	Studio S.T.A.C.C.

COROGRAFIA	ESTRATTO MAPPA scala 1:1000
	



ANALISI

1	Tipologia funzionale						
	Edificio residenziale	A	Edificio rurale	E			
	Edificio produttivo	B	Edificio alberghiero	F			
	Edificio speciale-religioso	C	Rudere	G			
	Edificio pluri-funzionale	D	Edificio accessorio	H			
2	Epoca di costruzione		2A	Interventi successivi al			
	Anteriore al 1860	8		Restauro			
	Tra il 1860 e il 1940	6		Risanamento conservativo			
	Successiva al 1940	4		Ristrutturazione edilizia			
3	Tipologia architettonica storica		4	Permanenza dei caratteri formali tradizionali			
	Alta definizione	8		Volumetrici originali	2	1	0
	Media definizione	6		Costruttivi	2	1	0
	Bassa definizione	4		Complementari	2	1	0
	Nessuna definizione	0		Decorativi	2	1	0
5	Degrado		6	Grado di utilizzo			
	Nulla	X		Utilizzato			
	Medio			Sottoutilizzato		X	
	Elevato			In stato di abbandono			
7	Spazi di pertinenza (se presenti)		8	Vincoli legislativi			
	Alta qualità						
	Media qualità	X					
	Bassa qualità						
9	Categoria di intervento del Piano Precedente		10	Punteggio per Categoria di Intervento			
	Demolizione / Ricostruzione			Totale punteggio (2+3+4)	6		
11	Note: garage-deposito						

PROGETTO

12	Categoria di intervento prevista:			
	Restauro		Ristrutturazione edilizia	X
	Risanamento conservativo		Demolizione	
13	Vincoli particolari: tipo di vincolo: oggetto del vincolo:			
14	Categoria di intervento prevista per gli spazi di pertinenza:			
15	Prescrizioni:			
16	Indicazioni: Vista la particolarità del sito superiore che presenta camminamenti pubblici con slargo e fontana, nonché un pregevole porticato, la soletta cementizia di copertura va rivestita con pavimentazione in pietra locale.			

ELEMENTI DI ANALISI E INDICAZIONI DI PROGETTO

ELEMENTI ARCHITETTONICI	CARATTERIZZANTI	DEQUALIFICANTI
MANTO DI COPERTURA		soletta cementizia
COMIGNOLI		
ABBAINI		
SOTTOGRONDA		
TIMPANO IN LEGNO		
ELEVAZIONE IN LEGNO		
ELEVAZIONE IN MURATURA		
INTONACI		
BUGNATURE		
DECORAZIONI		
AFFRESCHI		
TAMPONAMENTI LIGNEI		
BASAMENTI		
PORTONI		metallico
PORTE		
FINESTRE		
OSCURANTI		
CORNICI		
POGGIOLI		
BALLATOI		
PARAPETTI		
SCALE		
RITONDE		
PORTICI		
TETTOIE		
BUSSOLE		
SUPERFETAZIONI		
LEGNAIE IN ADERENZA		

NOTE:

SCHEDA n° 655.1

MAPPA STORICA

ORTOFOTO



ELEMENTI SIGNIFICATIVI



Fotografie anno 2002



Manufatto presente anche al 1980

SCHEDA n° 656

PROVINCIA AUTONOMA DI TRENTO

COMUNE DI CANAL SAN BOVO

SCHEDA DEGLI INSEDIAMENTI STORICI

COMUNITA' DI PRIMIERO		FOGLIO DI MAPPA n°	55
COMUNE AMM.VO	CANAL SAN BOVO	NUMERO P.ED.	926/1-927
COMUNE CATASTALE	CANAL SAN BOVO	DATA DEL RILIEVO	07-2023
LOCALITA'	CICONA	RILEVATORE	Studio S.T.A.C.C.

COROGRAFIA

ESTRATTO MAPPA scala 1:1000



ANALISI

1	Tipologia funzionale			
	Edificio residenziale	A	Edificio rurale	E
	Edificio produttivo	B	Edificio alberghiero	F
	Edificio speciale-religioso	C	Rudere	G
	Edificio pluri-funzionale	D	Edificio accessorio	H
2	Epoca di costruzione		Interventi successivi al	
	Anteriore al 1860	8	Restauro	
	Tra il 1860 e il 1940	6	Risanamento conservativo	
	Successiva al 1940	4	Ristrutturazione edilizia	
3	Tipologia architettonica storica		Permanenza dei caratteri formali tradizionali	
	Alta definizione	8	Volumetrici originali	2 1 0
	Media definizione	6	Costruttivi	2 1 0
	Bassa definizione	4	Complementari	2 1 0
	Nessuna definizione	0	Decorativi	2 1 0
5	Degrado		Grado di utilizzo	
	Nulla	X	Utilizzato	X
	Medio		Sottoutilizzato	
	Elevato		In stato di abbandono	
7	Spazi di pertinenza (se presenti)		Vincoli legislativi	
	Alta qualità			
	Media qualità	X		
	Bassa qualità			
9	Categoria di intervento del Piano Precedente		Punteggio per Categoria di Intervento	
	Risanamento		Totale punteggio (2+3+4)	17
11	Note:			

PROGETTO

12	Categoria di intervento prevista:			
	Restauro		Ristrutturazione edilizia	
	Risanamento conservativo	X	Demolizione	
13	Vincoli particolari: tipo di vincolo: oggetto del vincolo:			
14	Categoria di intervento prevista per gli spazi di pertinenza:			
15	Prescrizioni: - mantenimento parti murarie con sasso a vista e portici; - mantenimento e/o riproposizione di timpani, poggioli, scale e parti in legno.			
16	Indicazioni:			

ELEMENTI DI ANALISI E INDICAZIONI DI PROGETTO

ELEMENTI ARCHITETTONICI	CARATTERIZZANTI	DEQUALIFICANTI
MANTO DI COPERTURA		
COMIGNOLI		
ABBAINI		
SOTTOGRONDA		
TIMPANO IN LEGNO	X	
ELEVAZIONE IN LEGNO		
ELEVAZIONE IN MURATURA		
INTONACI		cementizi
BUGNATURE		
DECORAZIONI		
AFFRESCHI		
TAMPONAMENTI LIGNEI		
BASAMENTI		
PORTONI		
PORTE		
FINESTRE		
OSCURANTI		
CORNICI		
POGGIOLI	X	
BALLATOI		
PARAPETTI	paletti alla trentina	
SCALE		a monte
RITONDE		
PORTICI	est - ovest	
TETTOIE		
BUSSOLE		
SUPERFETAZIONI	X	
LEGNAIE IN ADERENZA		

NOTE:

fronte a valle P1 dipinto recente non presente al 2002 (pre intervento di risanamento)

MAPPA STORICA

ORTOFOTO



ELEMENTI SIGNIFICATIVI



Anno 2023



Anno 2002



Fotografie anno 1980



SCHEDA n° 657


PROVINCIA AUTONOMA DI TRENTO

COMUNE DI CANAL SAN BOVO

SCHEDA DEGLI INSEDIAMENTI STORICI

COMUNITA' DI PRIMIERO		FOGLIO DI MAPPA n°	55
COMUNE AMM.VO	CANAL SAN BOVO	NUMERO P.ED.	933/1-3347
COMUNE CATASTALE	CANAL SAN BOVO	DATA DEL RILIEVO	07-2023
LOCALITA'	CICONA	RILEVATORE	Studio S.T.A.C.C.

COROGRAFIA	ESTRATTO MAPPA scala 1:1000
	



ANALISI

1	Tipologia funzionale			
	Edificio residenziale	A	Edificio rurale	E
	Edificio produttivo	B	Edificio alberghiero	F
	Edificio speciale-religioso	C	Rudere	G
	Edificio pluri-funzionale	D	Edificio accessorio	H
2	Epoca di costruzione		Interventi successivi al	
	Anteriore al 1860	8	Restauro	
	Tra il 1860 e il 1940	6	Risanamento conservativo	
	Successiva al 1940	4	Ristrutturazione edilizia	
3	Tipologia architettonica storica		Permanenza dei caratteri formali tradizionali	
	Alta definizione	8	Volumetrici originali	2 1 0
	Media definizione	6	Costruttivi	2 1 0
	Bassa definizione	4	Complementari	2 1 0
	Nessuna definizione	0	Decorativi	2 1 0
5	Degrado		Grado di utilizzo	
	Nulla	X	Utilizzato	
	Medio		Sottoutilizzato	X
	Elevato		In stato di abbandono	
7	Spazi di pertinenza (se presenti)		Vincoli legislativi	
	Alta qualità		8	
	Media qualità	X		
	Bassa qualità			
9	Categoria di intervento del Piano Precedente		Punteggio per Categoria di Intervento	
	Risanamento		Totale punteggio (2+3+4)	17
11	Note:			

PROGETTO

12	Categoria di intervento prevista:			
	Restauro		Ristrutturazione edilizia	
	Risanamento conservativo	X	Demolizione	
13	Vincoli particolari: tipo di vincolo: oggetto del vincolo:			
14	Categoria di intervento prevista per gli spazi di pertinenza:			
15	Prescrizioni: - mantenimento della muratura con sasso a vista; - mantenimento e/o riproposizione di tamponamenti, ballatoi e parti lignee; - è ammessa la demolizione e ricostruzione del corpo aggregato a Nord-Est, con tipologia tradizionale sullo stesso sedime e con le stesse dimensioni.			
16	Indicazioni:			

ELEMENTI DI ANALISI E INDICAZIONI DI PROGETTO

ELEMENTI ARCHITETTONICI	CARATTERIZZANTI	DEQUALIFICANTI
MANTO DI COPERTURA		
COMIGNOLI		
ABBAINI		
SOTTOGRONDA		
TIMPANO IN LEGNO		
ELEVAZIONE IN LEGNO		
ELEVAZIONE IN MURATURA	sasso a vista	superfetazione Nord-Est
INTONACI		
BUGNATURE		
DECORAZIONI		
AFFRESCHI		
TAMPONAMENTI LIGNEI	X	
BASAMENTI		
PORTONI	X	superfetazione Nord-Est
PORTE		
FINESTRE	arcuate e con listelli	
OSCURANTI		
CORNICI		
POGGIOLI		
BALLATOI	X	
PARAPETTI	paletti alla trentina	
SCALE		
RITONDE		
PORTICI		
TETTOIE		
BUSSOLE		
SUPERFETAZIONI		Nord-Est
LEGNAIE IN ADERENZA		

NOTE:

MAPPA STORICA

ORTOFOTO



ELEMENTI SIGNIFICATIVI



Fotografie anno 2002



Fotografie anno 1980



SCHEDA n° 658

PROVINCIA AUTONOMA DI TRENTO

COMUNE DI CANAL SAN BOVO

SCHEDA DEGLI INSEDIAMENTI STORICI

COMUNITA' DI PRIMIERO		FOGLIO DI MAPPA n°	55
COMUNE AMM.VO	CANAL SAN BOVO	NUMERO P.ED.	2984
COMUNE CATASTALE	CANAL SAN BOVO	DATA DEL RILIEVO	07-2023
LOCALITA'	CICONA	RILEVATORE	Studio S.T.A.C.C.

COROGRAFIA



ESTRATTO MAPPA scala 1:1000



ANALISI

1	Tipologia funzionale			
	Edificio residenziale	A	Edificio rurale	E
	Edificio produttivo	B	Edificio alberghiero	F
	Edificio speciale-religioso	C	Rudere	G
	Edificio pluri-funzionale	D	Edificio accessorio	H
2	Epoca di costruzione		Interventi successivi al	
	Anteriore al 1860	8	Restauro	
	Tra il 1860 e il 1940	6	Risanamento conservativo	
	Successiva al 1940	4	Ristrutturazione edilizia	
3	Tipologia architettonica storica		Permanenza dei caratteri formali tradizionali	
	Alta definizione	8	Volumetrici originali	2 1 0
	Media definizione	6	Costruttivi	2 1 0
	Bassa definizione	4	Complementari	2 1 0
	Nessuna definizione	0	Decorativi	2 1 0
5	Degrado		Grado di utilizzo	
	Nulla	X	Utilizzato	X
	Medio		Sottoutilizzato	
	Elevato		In stato di abbandono	
7	Spazi di pertinenza (se presenti)		Vincoli legislativi	
	Alta qualità			
	Media qualità	X		
	Bassa qualità			
9	Categoria di intervento del Piano Precedente		Punteggio per Categoria di Intervento	
	Ristrutturazione		Totale punteggio (2+3+4)	8
11	Note:			

PROGETTO

12	Categoria di intervento prevista:			
	Restauro		Ristrutturazione edilizia	X
	Risanamento conservativo		Demolizione	
13	Vincoli particolari: tipo di vincolo: oggetto del vincolo:			
14	Categoria di intervento prevista per gli spazi di pertinenza:			
15	Prescrizioni: Non è ammesso il sopralzo dell'edificio; è ammesso il sopralzo della trave di colmo nell'ambito del riuso del sottotetto a fini abitativi, con riqualificazione formale delle facciate e come da "indicazioni" sottostanti, al fine di ottenere pendenze di copertura conformi al centro storico.			
16	Indicazioni: Nell'ambito del riuso del sottotetto a fini abitativi è possibile la realizzazione di una copertura con colmo da monte a valle.			

ELEMENTI DI ANALISI E INDICAZIONI DI PROGETTO

ELEMENTI ARCHITETTONICI	CARATTERIZZANTI	DEQUALIFICANTI
MANTO DI COPERTURA		
COMIGNOLI		
ABBAINI		
SOTTOGRONDA		
TIMPANO IN LEGNO		
ELEVAZIONE IN LEGNO		
ELEVAZIONE IN MURATURA		
INTONACI		
BUGNATURE		
DECORAZIONI		
AFFRESCHI		
TAMPONAMENTI LIGNEI		
BASAMENTI		
PORTONI		X
PORTE		
FINESTRE		X
OSCURANTI		avvolgibili
CORNICI		
POGGIOLI		X
BALLATOI		
PARAPETTI		
SCALE		
RITONDE		
PORTICI		
TETTOIE		
BUSSOLE		
SUPERFETAZIONI		
LEGNAIE IN ADERENZA		

NOTE:

MAPPA STORICA



ORTOFOTO



ELEMENTI SIGNIFICATIVI



Fotografie anno 2002

SCHEDA n° 659

PROVINCIA AUTONOMA DI TRENTO

COMUNE DI CANAL SAN BOVO

SCHEDA DEGLI INSEDIAMENTI STORICI

COMUNITA' DI PRIMIERO		FOGLIO DI MAPPA n°	55
COMUNE AMM.VO	CANAL SAN BOVO	NUMERO P.ED.	911/1
COMUNE CATASTALE	CANAL SAN BOVO	DATA DEL RILIEVO	07-2023
LOCALITA'	CICONA	RILEVATORE	Studio S.T.A.C.C.

COROGRAFIA



ESTRATTO MAPPA scala 1:1000



ANALISI

1	Tipologia funzionale			
	Edificio residenziale	A	Edificio rurale	E
	Edificio produttivo	B	Edificio alberghiero	F
	Edificio speciale-religioso	C	Rudere	G
	Edificio pluri-funzionale	D	Edificio accessorio	H
2	Epoca di costruzione		Interventi successivi al 1999	
	Anteriore al 1860	8	Restauro	
	Tra il 1860 e il 1940	6	Risanamento conservativo	
	Successiva al 1940	4	Ristrutturazione edilizia	X
3	Tipologia architettonica storica		Permanenza dei caratteri formali tradizionali	
	Alta definizione	8	Volumetrici originali	2 1 0
	Media definizione	6	Costruttivi	2 1 0
	Bassa definizione	4	Complementari	2 1 0
	Nessuna definizione	0	Decorativi	2 1 0
5	Degrado		Grado di utilizzo	
	Nulla	X	Utilizzato	X
	Medio		Sottoutilizzato	
	Elevato		In stato di abbandono	
7	Spazi di pertinenza (se presenti)		Vincoli legislativi	
	Alta qualità		BENE SOTTOPOSTO A TUTELA STORICO ARTISTICA	
	Media qualità	X	AI SENSI DELL' ART. 11 COMMA 1 D.L. 22.01.2004 n° 42	
	Bassa qualità			
9	Categoria di intervento del Piano Precedente		Punteggio per Categoria di Intervento	
	Risanamento		Totale punteggio (2+3+4)	15
11	Note:			

PROGETTO

12	Categoria di intervento prevista:			
	Restauro		Ristrutturazione edilizia	
	Risanamento conservativo	X	Demolizione	
13	Vincoli particolari: tipo di vincolo: oggetto del vincolo:			
14	Categoria di intervento prevista per gli spazi di pertinenza:			
15	Prescrizioni: - mantenimento e/o riproposizione di timpani, poggioli e ballatoi e parti lignee; - mantenimento della ritonda e nicchia votiva.			
16	Indicazioni:			

ELEMENTI DI ANALISI E INDICAZIONI DI PROGETTO

ELEMENTI ARCHITETTONICI	CARATTERIZZANTI	DEQUALIFICANTI
MANTO DI COPERTURA		
COMIGNOLI		
ABBAINI		
SOTTOGRONDA		
TIMPANO IN LEGNO	X	
ELEVAZIONE IN LEGNO		
ELEVAZIONE IN MURATURA		
INTONACI		
BUGNATURE		
DECORAZIONI	nicchia votiva	
AFFRESCHI		
TAMPONAMENTI LIGNEI	grigliato su timpano	
BASAMENTI		
PORTONI		
PORTE		
FINESTRE		dimensione fori Nord
OSCURANTI		avvolgibili
CORNICI		
POGGIOLI	X	
BALLATOI		
PARAPETTI	paletti alla trentina	
SCALE		
RITONDE	fianco	
PORTICI		
TETTOIE		
BUSSOLE		
SUPERFETAZIONI	veranda a valle	
LEGNAIE IN ADERENZA		

NOTE:

MAPPA STORICA

ORTOFOTO



ELEMENTI SIGNIFICATIVI



Iscrizione su colmo a valle: VZ FI 1870

Nicchia votiva Apparizione della Madonna a Caravaggio
sec. XIX



Fotografie anno 2002

SCHEDA n° 660

PROVINCIA AUTONOMA DI TRENTO

COMUNE DI CANAL SAN BOVO

SCHEDA DEGLI INSEDIAMENTI STORICI

COMUNITA' DI PRIMIERO		FOGLIO DI MAPPA n°	55
COMUNE AMM.VO	CANAL SAN BOVO	NUMERO P.ED.	2778
COMUNE CATASTALE	CANAL SAN BOVO	DATA DEL RILIEVO	07-2023
LOCALITA'	CICONA	RILEVATORE	Studio S.T.A.C.C.

COROGRAFIA



ESTRATTO MAPPA scala 1:1000



ANALISI

1	Tipologia funzionale			
	Edificio residenziale	A	Edificio rurale	E
	Edificio produttivo	B	Edificio alberghiero	F
	Edificio speciale-religioso	C	Rudere	G
	Edificio pluri-funzionale	D	Edificio accessorio	H
2	Epoca di costruzione		Interventi successivi al	
	Anteriore al 1860	8	Restauro	
	Tra il 1860 e il 1940	6	Risanamento conservativo	
	Successiva al 1940	4	Ristrutturazione edilizia	
3	Tipologia architettonica storica		Permanenza dei caratteri formali tradizionali	
	Alta definizione	8	Volumetrici originali	2 1 0
	Media definizione	6	Costruttivi	2 1 0
	Bassa definizione	4	Complementari	2 1 0
	Nessuna definizione	0	Decorativi	2 1 0
5	Degrado		Grado di utilizzo	
	Nulla	X	Utilizzato	X
	Medio		Sottoutilizzato	X
	Elevato		In stato di abbandono	
7	Spazi di pertinenza (se presenti)		Vincoli legislativi	
	Alta qualità			
	Media qualità	X		
	Bassa qualità			
9	Categoria di intervento del Piano Precedente		Punteggio per Categoria di Intervento	
	Ristrutturazione		Totale punteggio (2+3+4)	15
11	Note:			

PROGETTO

12	Categoria di intervento prevista:			
	Restauro		Ristrutturazione edilizia	
	Risanamento conservativo	X	Demolizione	
13	Vincoli particolari: tipo di vincolo: oggetto del vincolo:			
14	Categoria di intervento prevista per gli spazi di pertinenza:			
15	Prescrizioni: - mantenimento delle forometrie, marcapiani ed angolari.			
16	Indicazioni:			

ELEMENTI DI ANALISI E INDICAZIONI DI PROGETTO

ELEMENTI ARCHITETTONICI	CARATTERIZZANTI	DEQUALIFICANTI
MANTO DI COPERTURA		
COMIGNOLI		
ABBAINI		
SOTTOGRONDA		
TIMPANO IN LEGNO		
ELEVAZIONE IN LEGNO		
ELEVAZIONE IN MURATURA		
INTONACI		
BUGNATURE		
DECORAZIONI	marcapiani ed angolari	
AFFRESCHI		
TAMPONAMENTI LIGNEI		
BASAMENTI		
PORTONI		
PORTE		
FINESTRE	forometrie	
OSCURANTI	X	
CORNICI		
POGGIOLI		
BALLATOI		
PARAPETTI	X	
SCALE		
RITONDE		
PORTICI		
TETTOIE		
BUSSOLE		
SUPERFETAZIONI		
LEGNAIE IN ADERENZA		

NOTE:

MAPPA STORICA




ORTOFOTO



ELEMENTI SIGNIFICATIVI



Anno 2023 particolare poggiolo



Elevazione a carrucola



Marcapiani ed angolari



Fotografie anno 2002



SCHEDA n° 661

PROVINCIA AUTONOMA DI TRENTO

COMUNE DI CANAL SAN BOVO

SCHEDA DEGLI INSEDIAMENTI STORICI

COMUNITA' DI PRIMIERO		FOGLIO DI MAPPA n°	55
COMUNE AMM.VO	CANAL SAN BOVO	NUMERO P.E.D.	3072
COMUNE CATASTALE	CANAL SAN BOVO	DATA DEL RILIEVO	07-2023
LOCALITA'	CICONA	RILEVATORE	Studio S.T.A.C.C.

COROGRAFIA

ESTRATTO MAPPA scala 1:1000



ANALISI

1	Tipologia funzionale			
	Edificio residenziale	A	Edificio rurale	E
	Edificio produttivo	B	Edificio alberghiero	F
	Edificio speciale-religioso	C	Rudere	G
	Edificio pluri-funzionale	D	Edificio accessorio	H
2	Epoca di costruzione		Interventi successivi al	
	Anteriore al 1860	8	Restauro	
	Tra il 1860 e il 1940	6	Risanamento conservativo	
	Successiva al 1940	4	Ristrutturazione edilizia	
3	Tipologia architettonica storica		Permanenza dei caratteri formali tradizionali	
	Alta definizione	8	Volumetrici originali	2 1 0
	Media definizione	6	Costruttivi	2 1 0
	Bassa definizione	4	Complementari	2 1 0
	Nessuna definizione	0	Decorativi	2 1 0
5	Degrado		Grado di utilizzo	
	Nulla	X	Utilizzato	X
	Medio		Sottoutilizzato	
	Elevato		In stato di abbandono	
7	Spazi di pertinenza (se presenti)		Vincoli legislativi	
	Alta qualità			
	Media qualità	X		
	Bassa qualità			
9	Categoria di intervento del Piano Precedente		Punteggio per Categoria di Intervento	
	Ristrutturazione		Totale punteggio (2+3+4)	14
11	Note:			

PROGETTO

12	Categoria di intervento prevista:			
	Restauro		Ristrutturazione edilizia	
	Risanamento conservativo	X	Demolizione	
13	Vincoli particolari: tipo di vincolo: oggetto del vincolo:			
14	Categoria di intervento prevista per gli spazi di pertinenza:			
15	Prescrizioni: - mantenimento della muratura con sasso a vista e fori arcuati; - mantenimento e/o riproposizione di timpani, tamponamenti, ballatoi e parti lignee.			
16	Indicazioni:			

ELEMENTI DI ANALISI E INDICAZIONI DI PROGETTO

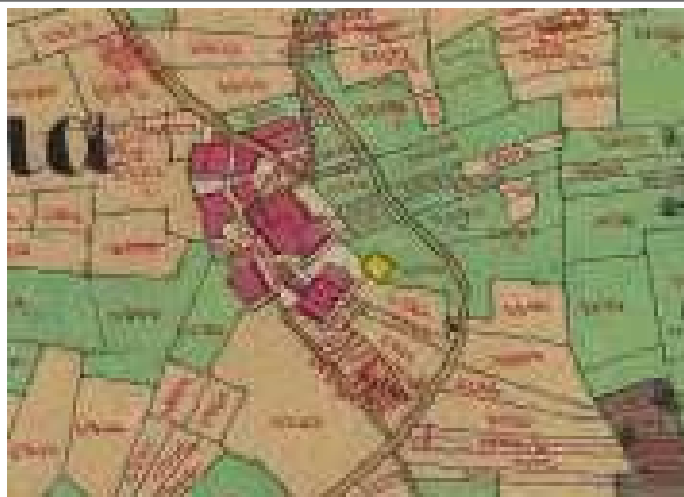
ELEMENTI ARCHITETTONICI	CARATTERIZZANTI	DEQUALIFICANTI
MANTO DI COPERTURA		
COMIGNOLI		
ABBAINI		
SOTTOGRONDA		
TIMPANO IN LEGNO	con graticcio	
ELEVAZIONE IN LEGNO		
ELEVAZIONE IN MURATURA	sasso a vista	
INTONACI		
BUGNATURE		
DECORAZIONI		
AFFRESCHI		
TAMPONAMENTI LIGNEI		
BASAMENTI		
PORTONI		
PORTE		
FINESTRE	arcuate	
OSCURANTI		
CORNICI		
POGGIOLI		
BALLATOI	X	
PARAPETTI		
SCALE		
RITONDE		
PORTICI		
TETTOIE		
BUSSOLE		
SUPERFETAZIONI		
LEGNAIE IN ADERENZA	X	

NOTE:



SCHEDA n° 661

MAPPA STORICA

ORTOFOTO



ELEMENTI SIGNIFICATIVI



Fotografie anno 1980

SCHEDA n° 662

PROVINCIA AUTONOMA DI TRENTO

COMUNE DI CANAL SAN BOVO

SCHEDA DEGLI INSEDIAMENTI STORICI

COMUNITA' DI PRIMIERO		FOGLIO DI MAPPA n°	55
COMUNE AMM.VO	CANAL SAN BOVO	NUMERO P.E.D.	3420
COMUNE CATASTALE	CANAL SAN BOVO	DATA DEL RILIEVO	07-2023
LOCALITA'	CICONA	RILEVATORE	Studio S.T.A.C.C.

COROGRAFIA



ESTRATTO MAPPA scala 1:1000



ANALISI

1	Tipologia funzionale			
	Edificio residenziale	A	Edificio rurale	E
	Edificio produttivo	B	Edificio alberghiero	F
	Edificio speciale-religioso	C	Rudere	G
	Edificio pluri-funzionale	D	Edificio accessorio	H
2	Epoca di costruzione		Interventi successivi al	
	Anteriore al 1860	8	Restauro	
	Tra il 1860 e il 1940	6	Risanamento conservativo	
	Successiva al 1940	4	Ristrutturazione edilizia	
3	Tipologia architettonica storica		Permanenza dei caratteri formali tradizionali	
	Alta definizione	8	Volumetrici originali	2 1 0
	Media definizione	6	Costruttivi	2 1 0
	Bassa definizione	4	Complementari	2 1 0
	Nessuna definizione	0	Decorativi	2 1 0
5	Degrado		Grado di utilizzo	
	Nulla		Utilizzato	
	Medio	X	Sottoutilizzato	X
	Elevato		In stato di abbandono	
7	Spazi di pertinenza (se presenti)		Vincoli legislativi	
	Alta qualità		8	
	Media qualità	X		
	Bassa qualità			
9	Categoria di intervento del Piano Precedente		Punteggio per Categoria di Intervento	
	Ristrutturazione		Totale punteggio (2+3+4)	11
11	Note:			

PROGETTO

12	Categoria di intervento prevista:			
	Restauro		Ristrutturazione edilizia	X
	Risanamento conservativo		Demolizione	
13	Vincoli particolari: tipo di vincolo: oggetto del vincolo:			
14	Categoria di intervento prevista per gli spazi di pertinenza:			
15	Prescrizioni: - non è ammesso il sopralzo del manufatto; - mantenimento della muratura del PT con sasso a vista; - mantenimento e/o riproposizione di rivestimenti, timpani, poggiatesta e parti lignee.			
16	Indicazioni:			

ELEMENTI DI ANALISI E INDICAZIONI DI PROGETTO

ELEMENTI ARCHITETTONICI	CARATTERIZZANTI	DEQUALIFICANTI
MANTO DI COPERTURA		
COMIGNOLI		
ABBAINI		
SOTTOGRONDA		
TIMPANO IN LEGNO	X	
ELEVAZIONE IN LEGNO	X	
ELEVAZIONE IN MURATURA	sasso a vista	
INTONACI		
BUGNATURE		
DECORAZIONI		
AFFRESCHI		
TAMPONAMENTI LIGNEI		
BASAMENTI		
PORTONI		
PORTE		
FINESTRE		
OSCURANTI		
CORNICI		
POGGIOLI	X	
BALLATOI		
PARAPETTI		
SCALE		
RITONDE		
PORTICI		
TETTOIE		
BUSSOLE		
SUPERFETAZIONI		
LEGNAIE IN ADERENZA		

NOTE:

MAPPA STORICA

ORTOFOTO



ELEMENTI SIGNIFICATIVI



Fotografie anno 1980

SCHEDA n° 663

PROVINCIA AUTONOMA DI TRENTO

COMUNE DI CANAL SAN BOVO

SCHEDA DEGLI INSEDIAMENTI STORICI

COMUNITA' DI PRIMIERO		FOGLIO DI MAPPA n°	55
COMUNE AMM.VO	CANAL SAN BOVO	NUMERO P.ED.	933/2
COMUNE CATASTALE	CANAL SAN BOVO	DATA DEL RILIEVO	07-2023
LOCALITA'	CICONA	RILEVATORE	Studio S.T.A.C.C.

COROGRAFIA



ESTRATTO MAPPA scala 1:1000



ANALISI

1	Tipologia funzionale					
	Edificio residenziale	A	Edificio rurale	E		
	Edificio produttivo	B	Edificio alberghiero	F		
	Edificio speciale-religioso	C	Rudere	G		
	Edificio pluri-funzionale	D	Edificio accessorio	H		
2	Epoca di costruzione		Interventi successivi al 1998			
	Anteriore al 1860	8	Restauro			
	Tra il 1860 e il 1940	6	Risanamento conservativo			
	Successiva al 1940	4	Ristrutturazione edilizia	X		
3	Tipologia architettonica storica		Permanenza dei caratteri formali tradizionali			
	Alta definizione	8	Volumetrici originali	2	1	0
	Media definizione	6	Costruttivi	2	1	0
	Bassa definizione	4	Complementari	2	1	0
	Nessuna definizione	0	Decorativi	2	1	0
5	Degrado		Grado di utilizzo			
	Nulla	X	Utilizzato	X		
	Medio		Sottoutilizzato			
	Elevato		In stato di abbandono			
7	Spazi di pertinenza (se presenti)		Vincoli legislativi			
	Alta qualità					
	Media qualità	X				
	Bassa qualità					
9	Categoria di intervento del Piano Precedente		Punteggio per Categoria di Intervento			
	Ristrutturazione		Totale punteggio (2+3+4)	7		
11	Note:					

PROGETTO

12	Categoria di intervento prevista:			
	Restauro		Ristrutturazione edilizia	X
	Risanamento conservativo		Demolizione	
13	Vincoli particolari: tipo di vincolo: oggetto del vincolo:			
14	Categoria di intervento prevista per gli spazi di pertinenza:			
15	Prescrizioni: - non è ammesso il sopralzo dell'edificio; - riqualificazione formale di tutte le facciate.			
16	Indicazioni:			

ELEMENTI DI ANALISI E INDICAZIONI DI PROGETTO

ELEMENTI ARCHITETTONICI	CARATTERIZZANTI	DEQUALIFICANTI
MANTO DI COPERTURA		
COMIGNOLI		
ABBAINI		
SOTTOGRONDA		
TIMPANO IN LEGNO		
ELEVAZIONE IN LEGNO		
ELEVAZIONE IN MURATURA		
INTONACI		
BUGNATURE		
DECORAZIONI		
AFFRESCHI		
TAMPONAMENTI LIGNEI		
BASAMENTI		X
PORTONI		X
PORTE		X
FINESTRE		dimensione
OSCURANTI		avvolgibili
CORNICI		
POGGIOLI		
BALLATOI		
PARAPETTI		ringhiere in Fe
SCALE		X
RITONDE		
PORTICI		
TETTOIE		porta est
BUSSOLE		
SUPERFETAZIONI		
LEGNAIE IN ADERENZA	X	

NOTE:

MAPPA STORICA

ORTOFOTO



ELEMENTI SIGNIFICATIVI



Fotografie anno 2002



Fotografie anno 1980



SCHEDA n° 664

PROVINCIA AUTONOMA DI TRENTO

COMUNE DI CANAL SAN BOVO

SCHEDA DEGLI INSEDIAMENTI STORICI

COMUNITA' DI PRIMIERO		FOGLIO DI MAPPA n°	55
COMUNE AMM.VO	CANAL SAN BOVO	NUMERO P.ED.	2780
COMUNE CATASTALE	CANAL SAN BOVO	DATA DEL RILIEVO	07-2023
LOCALITA'	CICONA	RILEVATORE	Studio S.T.A.C.C.

COROGRAFIA

ESTRATTO MAPPA scala 1:1000



ANALISI

1	Tipologia funzionale			
	Edificio residenziale	A	Edificio rurale	E
	Edificio produttivo	B	Edificio alberghiero	F
	Edificio speciale-religioso	C	Rudere	G
	Edificio pluri-funzionale	D	Edificio accessorio	H
2	Epoca di costruzione		Interventi successivi al	
	Anteriore al 1860	8	Restauro	
	Tra il 1860 e il 1940	6	Risanamento conservativo	
	Successiva al 1940	4	Ristrutturazione edilizia	
3	Tipologia architettonica storica		Permanenza dei caratteri formali tradizionali	
	Alta definizione	8	Volumetrici originali	2 1 0
	Media definizione	6	Costruttivi	2 1 0
	Bassa definizione	4	Complementari	2 1 0
	Nessuna definizione	0	Decorativi	2 1 0
5	Degrado		Grado di utilizzo	
	Nulla	X	Utilizzato	
	Medio		Sottoutilizzato	
	Elevato		In stato di abbandono	
7	Spazi di pertinenza (se presenti)		Vincoli legislativi	
	Alta qualità		8	
	Media qualità	X		
	Bassa qualità			
9	Categoria di intervento del Piano Precedente		Punteggio per Categoria di Intervento	
	Ristrutturazione		Totale punteggio (2+3+4)	15
11	Note:			

PROGETTO

12	Categoria di intervento prevista:			
	Restauro		Ristrutturazione edilizia	
	Risanamento conservativo	X	Demolizione	
13	Vincoli particolari: tipo di vincolo: oggetto del vincolo:			
14	Categoria di intervento prevista per gli spazi di pertinenza:			
15	Prescrizioni: - mantenimento della muratura con sasso a vista; - mantenimento e/o riproposizione di timpani, tamponamenti, ballatoi e parti lignee.			
16	Indicazioni:			

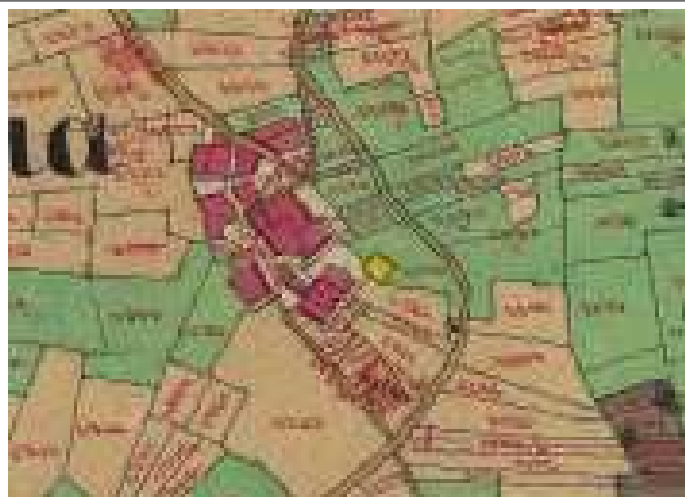
ELEMENTI DI ANALISI E INDICAZIONI DI PROGETTO

ELEMENTI ARCHITETTONICI	CARATTERIZZANTI	DEQUALIFICANTI
MANTO DI COPERTURA		
COMIGNOLI		X
ABBAINI		
SOTTOGRONDA		
TIMPANO IN LEGNO	X	
ELEVAZIONE IN LEGNO		
ELEVAZIONE IN MURATURA	sasso a vista	
INTONACI		cementizi
BUGNATURE		
DECORAZIONI		
AFFRESCHI		
TAMPONAMENTI LIGNEI	X	
BASAMENTI		
PORTONI		
PORTE		
FINESTRE	arcuate con listelli	
OSCURANTI		
CORNICI		
POGGIOLI		
BALLATOI	X	
PARAPETTI		
SCALE		
RITONDE		
PORTICI		
TETTOIE		
BUSSOLE		
SUPERFETAZIONI	X	
LEGNAIE IN ADERENZA		


NOTE:

MAPPA STORICA

ORTOFOTO



ELEMENTI SIGNIFICATIVI



Fotografia anno 2002



Fotografie anno 1980

SCHEDA n° 665

PROVINCIA AUTONOMA DI TRENTO

COMUNE DI CANAL SAN BOVO

SCHEDA DEGLI INSEDIAMENTI STORICI

COMUNITA' DI PRIMIERO		FOGLIO DI MAPPA n°	55
COMUNE AMM.VO	CANAL SAN BOVO	NUMERO P.ED.	938-939
COMUNE CATASTALE	CANAL SAN BOVO	DATA DEL RILIEVO	07-2023
LOCALITA'	CICONA	RILEVATORE	Studio S.T.A.C.C.

COROGRAFIA

ESTRATTO MAPPA scala 1:1000



ANALISI

1	Tipologia funzionale			
	Edificio residenziale	A	Edificio rurale	E
	Edificio produttivo	B	Edificio alberghiero	F
	Edificio speciale-religioso	C	Rudere	G
	Edificio pluri-funzionale	D	Edificio accessorio	H
2	Epoca di costruzione		Interventi successivi al	
	Anteriore al 1860	8	Restauro	
	Tra il 1860 e il 1940	6	Risanamento conservativo	
	Successiva al 1940	4	Ristrutturazione edilizia	
3	Tipologia architettonica storica		Permanenza dei caratteri formali tradizionali	
	Alta definizione	8	Volumetrici originali	2 1 0
	Media definizione	6	Costruttivi	2 1 0
	Bassa definizione	4	Complementari	2 1 0
	Nessuna definizione	0	Decorativi	2 1 0
5	Degrado		Grado di utilizzo	
	Nulla	X	Utilizzato	X
	Medio		Sottoutilizzato	
	Elevato		In stato di abbandono	
7	Spazi di pertinenza (se presenti)		Vincoli legislativi	
	Alta qualità			
	Media qualità	X		
	Bassa qualità			
9	Categoria di intervento del Piano Precedente		Punteggio per Categoria di Intervento	
	Risanamento		Totale punteggio (2+3+4)	17
11	Note:			

PROGETTO

12	Categoria di intervento prevista:			
	Restauro		Ristrutturazione edilizia	
	Risanamento conservativo	X	Demolizione	
13	Vincoli particolari: tipo di vincolo: oggetto del vincolo:			
14	Categoria di intervento prevista per gli spazi di pertinenza:			
15	Prescrizioni: - mantenimento delle parti murarie con sasso a vista; - mantenimento e/o riproposizione di timpani, tamponamenti, poggiali e parti lignee.			
16	Indicazioni:			

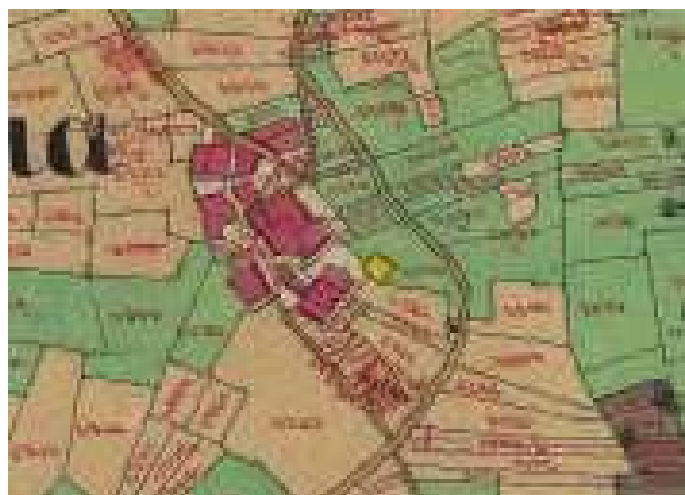
ELEMENTI DI ANALISI E INDICAZIONI DI PROGETTO

ELEMENTI ARCHITETTONICI	CARATTERIZZANTI	DEQUALIFICANTI
MANTO DI COPERTURA		
COMIGNOLI		
ABBAINI		
SOTTOGRONDA		
TIMPANO IN LEGNO	X	
ELEVAZIONE IN LEGNO		
ELEVAZIONE IN MURATURA	X	
INTONACI		
BUGNATURE		
DECORAZIONI		
AFFRESCHI		
TAMPONAMENTI LIGNEI	X	
BASAMENTI		
PORTONI		
PORTE		
FINESTRE		
OSCURANTI		
CORNICI		
POGGIOLI	X	
BALLATOI		
PARAPETTI	X	
SCALE		
RITONDE		
PORTICI		
TETTOIE		
BUSSOLE		
SUPERFETAZIONI	X	
LEGNAIE IN ADERENZA		

NOTE:

MAPPA STORICA

ORTOFOTO



ELEMENTI SIGNIFICATIVI



Fotografie anno 2002



Fotografie anno 1980

SCHEMA n° 666

PROVINCIA AUTONOMA DI TRENTO

COMUNE DI CANAL SAN BOVO

SCHEMA DEGLI INSEDIAMENTI STORICI

COMUNITA' DI PRIMIERO		FOGLIO DI MAPPA n°	55
COMUNE AMM.VO	CANAL SAN BOVO	NUMERO P.ED.	934-935
COMUNE CATASTALE	CANAL SAN BOVO	DATA DEL RILIEVO	07-2023
LOCALITA'	CICONA	RILEVATORE	Studio S.T.A.C.C.

COROGRAFIA



ESTRATTO MAPPA scala 1:1000



ANALISI

1	Tipologia funzionale			
	Edificio residenziale	A	Edificio rurale	E
	Edificio produttivo	B	Edificio alberghiero	F
	Edificio speciale-religioso	C	Rudere	G
	Edificio pluri-funzionale	D	Edificio accessorio	H
2	Epoca di costruzione		2A	
	Anteriore al 1860	8	Interventi successivi al	
	Tra il 1860 e il 1940	6	Restauro	
	Successiva al 1940	4	Risanamento conservativo	
3	Tipologia architettonica storica		4	
	Alta definizione	8	Permanenza dei caratteri formali tradizionali	
	Media definizione	6	Volumetrici originali	2 1 0
	Bassa definizione	4	Costruttivi	2 1 0
	Nessuna definizione	0	Complementari	2 1 0
5	Degrado		6	
	Nulla	X	Grado di utilizzo	
	Medio		Utilizzato	X
	Elevato		Sottoutilizzato	
7	Spazi di pertinenza (se presenti)		8	
	Alta qualità		Vincoli legislativi	
	Media qualità	X		
	Bassa qualità			
9	Categoria di intervento del Piano Precedente		10	
	Ristrutturazione		Punteggio per Categoria di Intervento	
11			Totale punteggio (2+3+4)	
			13	
Note:				

PROGETTO

12	Categoria di intervento prevista:			
	Restauro		Ristrutturazione edilizia	X
	Risanamento conservativo		Demolizione	
13	Vincoli particolari: tipo di vincolo: oggetto del vincolo:			
14	Categoria di intervento prevista per gli spazi di pertinenza:			
15	Prescrizioni: - non è ammesso il sopralzo dell'edificio.			
16	Indicazioni:			


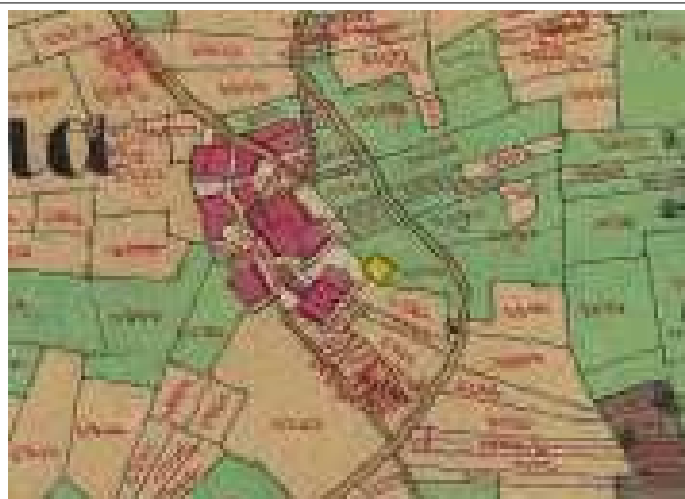
ELEMENTI DI ANALISI E INDICAZIONI DI PROGETTO

ELEMENTI ARCHITETTONICI	CARATTERIZZANTI	DEQUALIFICANTI
MANTO DI COPERTURA		
COMIGNOLI		
ABBAINI		
SOTTOGRONDA		
TIMPANO IN LEGNO	X	
ELEVAZIONE IN LEGNO		
ELEVAZIONE IN MURATURA		
INTONACI		
BUGNATURE		
DECORAZIONI		
AFFRESCHI		
TAMPONAMENTI LIGNEI	grigliato su timpano	
BASAMENTI		
PORTONI		X
PORTE		
FINESTRE		
OSCURANTI		
CORNICI	X	
POGGIOLI	legno	c.a.
BALLATOI		
PARAPETTI	legno	ringhiera in Fe
SCALE		X
RITONDE		
PORTICI		
TETTOIE		
BUSSOLE		
SUPERFETAZIONI	X	
LEGNAIE IN ADERENZA		

NOTE:

MAPPA STORICA

ORTOFOTO



ELEMENTI SIGNIFICATIVI



Anno 2023 fronte a monte



Fotografie anno 2002



Fotografie anno 1980

SCHEDA n° 667

PROVINCIA AUTONOMA DI TRENTO

COMUNE DI CANAL SAN BOVO

SCHEDA DEGLI INSEDIAMENTI STORICI

COMUNITA' DI PRIMIERO		FOGLIO DI MAPPA n°	55
COMUNE AMM.VO	CANAL SAN BOVO	NUMERO P.ED.	2777
COMUNE CATASTALE	CANAL SAN BOVO	DATA DEL RILIEVO	07-2023
LOCALITA'	CICONA	RILEVATORE	Studio S.T.A.C.C.

COROGRAFIA



ESTRATTO MAPPA scala 1:1000



ANALISI

1	Tipologia funzionale			
	Edificio residenziale	A	Edificio rurale	E
	Edificio produttivo	B	Edificio alberghiero	F
	Edificio speciale-religioso	C	Rudere	G
	Edificio pluri-funzionale	D	Edificio accessorio	H
2	Epoca di costruzione		Interventi successivi al	
	Anteriore al 1860	8	Restauro	
	Tra il 1860 e il 1940	6	Risanamento conservativo	
	Successiva al 1940	4	Ristrutturazione edilizia	
3	Tipologia architettonica storica		Permanenza dei caratteri formali tradizionali	
	Alta definizione	8	Volumetrici originali	2 1 0
	Media definizione	6	Costruttivi	2 1 0
	Bassa definizione	4	Complementari	2 1 0
	Nessuna definizione	0	Decorativi	2 1 0
5	Degrado		Grado di utilizzo	
	Nulla	X	Utilizzato	X
	Medio		Sottoutilizzato	
	Elevato		In stato di abbandono	
7	Spazi di pertinenza (se presenti)		Vincoli legislativi	
	Alta qualità			
	Media qualità	X		
	Bassa qualità			
9	Categoria di intervento del Piano Precedente		Punteggio per Categoria di Intervento	
	Ristrutturazione		Totale punteggio (2+3+4)	11
11	Note:			

PROGETTO

12	Categoria di intervento prevista:			
	Restauro		Ristrutturazione edilizia	X
	Risanamento conservativo		Demolizione	
13	Vincoli particolari: tipo di vincolo: oggetto del vincolo:			
14	Categoria di intervento prevista per gli spazi di pertinenza:			
15	Prescrizioni: - non è ammesso il sopralzo dell'edificio; per il riuso del sottotetto è possibile la modifica dei due controtimpani (a monte ed a valle) senza modifica della quota della trave di colmo principale e della pendenza della copertura principale.			
16	Indicazioni:			


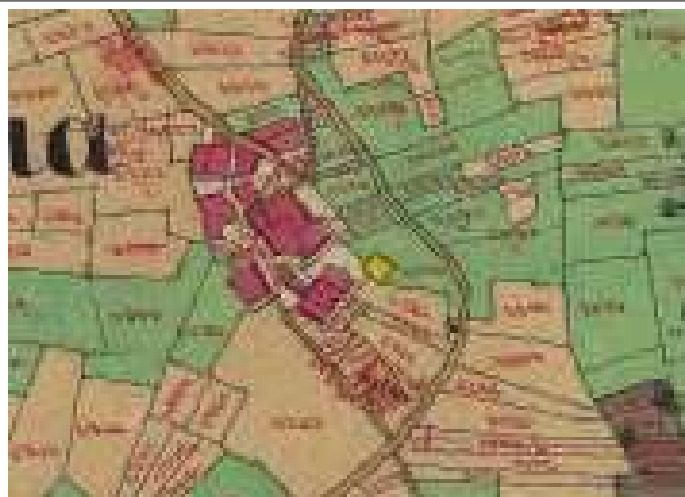
ELEMENTI DI ANALISI E INDICAZIONI DI PROGETTO

ELEMENTI ARCHITETTONICI	CARATTERIZZANTI	DEQUALIFICANTI
MANTO DI COPERTURA		
COMIGNOLI		
ABBAINI		
SOTTOGRONDA		
TIMPANO IN LEGNO		
ELEVAZIONE IN LEGNO		
ELEVAZIONE IN MURATURA		
INTONACI		
BUGNATURE		
DECORAZIONI		
AFFRESCHI		
TAMPONAMENTI LIGNEI		
BASAMENTI	X	
PORTONI		
PORTE		
FINESTRE	X	dimensione nord
OSCURANTI	X	
CORNICI		
POGGIOLI		
BALLATOI		
PARAPETTI		
SCALE		
RITONDE		
PORTICI		
TETTOIE		
BUSSOLE		
SUPERFETAZIONI		
LEGNAIE IN ADERENZA		

NOTE:

MAPPA STORICA

ORTOFOTO



ELEMENTI SIGNIFICATIVI




Fotografie anno 2002

PROVINCIA AUTONOMA DI TRENTO

COMUNE DI CANAL SAN BOVO

SCHEDA DEGLI INSEDIAMENTI STORICI

COMUNITA' DI PRIMIERO		FOGLIO DI MAPPA n°	55
COMUNE AMM.VO	CANAL SAN BOVO	NUMERO P.ED.	p.f. 5596
COMUNE CATASTALE	CANAL SAN BOVO	DATA DEL RILIEVO	07-2023
LOCALITA'	CICONA	RILEVATORE	Studio S.T.A.C.C.

COROGRAFIA	ESTRATTO MAPPA scala 1:1000
	



ANALISI

1	Tipologia funzionale						
	Edificio residenziale	A	Edificio rurale	E			
	Edificio produttivo	B	Edificio alberghiero	F			
	Edificio speciale-religioso	C	Rudere	G			
	Edificio pluri-funzionale	D	Edificio accessorio	H			
2	Epoca di costruzione		2A	Interventi successivi al			
	Anteriore al 1860	8		Restauro			
	Tra il 1860 e il 1940	6		Risanamento conservativo			
	Successiva al 1940	4		Ristrutturazione edilizia			
3	Tipologia architettonica storica		4	Permanenza dei caratteri formali tradizionali			
	Alta definizione	8		Volumetrici originali	2	1	0
	Media definizione	6		Costruttivi	2	1	0
	Bassa definizione	4		Complementari	2	1	0
	Nessuna definizione	0		Decorativi	2	1	0
5	Degrado		6	Grado di utilizzo			
	Nulla	X		Utilizzato	X		
	Medio			Sottoutilizzato			
	Elevato			In stato di abbandono			
7	Spazi di pertinenza (se presenti)		8	Vincoli legislativi			
	Alta qualità						
	Media qualità	X					
	Bassa qualità						
9	Categoria di intervento del Piano Precedente		10	Punteggio per Categoria di Intervento			
	Non presente			Totale punteggio (2+3+4)	6		
11	Note:						

PROGETTO

12	Categoria di intervento prevista:			
	Restauro		Ristrutturazione edilizia	X
	Risanamento conservativo		Demolizione	
13	Vincoli particolari: tipo di vincolo: oggetto del vincolo:			
14	Categoria di intervento prevista per gli spazi di pertinenza:			
15	Prescrizioni: - il manufatto può essere demolito e ricostruito con tipologia e parametri così come espressi nelle Norme di Attuazione del PRG.			
16	Indicazioni:			

ELEMENTI DI ANALISI E INDICAZIONI DI PROGETTO

ELEMENTI ARCHITETTONICI	CARATTERIZZANTI	DEQUALIFICANTI
MANTO DI COPERTURA		
COMIGNOLI		
ABBAINI		
SOTTOGRONDA		
TIMPANO IN LEGNO		
ELEVAZIONE IN LEGNO	X	
ELEVAZIONE IN MURATURA		
INTONACI		
BUGNATURE		
DECORAZIONI		
AFFRESCHI		
TAMPONAMENTI LIGNEI	grigliato	
BASAMENTI		
PORTONI		
PORTE		
FINESTRE		
OSCURANTI		
CORNICI		
POGGIOLI		
BALLATOI		
PARAPETTI		
SCALE		
RITONDE		
PORTICI		
TETTOIE		
BUSSOLE		
SUPERFETAZIONI		
LEGNAIE IN ADERENZA		


NOTE:

SCHEDA n° 667.1

MAPPA STORICA



ORTOFOTO



ELEMENTI SIGNIFICATIVI

PROVINCIA AUTONOMA DI TRENTO

COMUNE DI CANAL SAN BOVO

SCHEDA DEGLI INSEDIAMENTI STORICI

COMUNITA' DI PRIMIERO		FOGLIO DI MAPPA n°	55
COMUNE AMM.VO	CANAL SAN BOVO	NUMERO P.ED.	943
COMUNE CATASTALE	CANAL SAN BOVO	DATA DEL RILIEVO	07-2023
LOCALITA'	CICONA	RILEVATORE	Studio S.T.A.C.C.



ANALISI

1	Tipologia funzionale					
	Edificio residenziale	A	Edificio rurale	E		
	Edificio produttivo	B	Edificio alberghiero	F		
	Edificio speciale-religioso	C	Rudere	G		
	Edificio pluri-funzionale	D	Edificio accessorio	H		
2	Epoca di costruzione		Interventi successivi al 2002			
	Anteriore al 1860	8	Restauro			
	Tra il 1860 e il 1940	6	Risanamento conservativo			
	Successiva al 1940	4	Ristrutturazione edilizia (parziale)	X		
3	Tipologia architettonica storica		Permanenza dei caratteri formali tradizionali			
	Alta definizione	8	Volumetrici originali	2	1	0
	Media definizione	6	Costruttivi	2	1	0
	Bassa definizione	4	Complementari	2	1	0
	Nessuna definizione	0	Decorativi	2	1	0
5	Degrado		Grado di utilizzo			
	Nulla	X	Utilizzato	X		
	Medio		Sottoutilizzato			
	Elevato		In stato di abbandono			
7	Spazi di pertinenza (se presenti)		Vincoli legislativi			
	Alta qualità		BENE SOTTOPOSTO A TUTELA STORICO ARTISTICA			
	Media qualità	X	AI SENSI DELL' ART. 11 COMMA 1 D.L. 22.01.2004 n° 42			
	Bassa qualità					
9	Categoria di intervento del Piano Precedente		Punteggio per Categoria di Intervento			
	Ristrutturazione + sopraelevazione		Totale punteggio (2+3+4)		13	
11	Note:					

PROGETTO

12	Categoria di intervento prevista:			
	Restauro		Ristrutturazione edilizia	X
	Risanamento conservativo		Demolizione	
13	Vincoli particolari: tipo di vincolo: oggetto del vincolo:			
14	Categoria di intervento prevista per gli spazi di pertinenza:			
15	Prescrizioni: - è ammesso il sopralzo per il riuso del sottotetto a fini abitativi dei corpi edilizi nord-est e nord-ovest; - non è ammesso il sopralzo dei corpi edilizi sud-ovest (già precedentemente ampliato) e sud-est (con presenza di affresco e decori d'angolo); - mantenimento di affreschi e decorazioni.			
16	Indicazioni:			


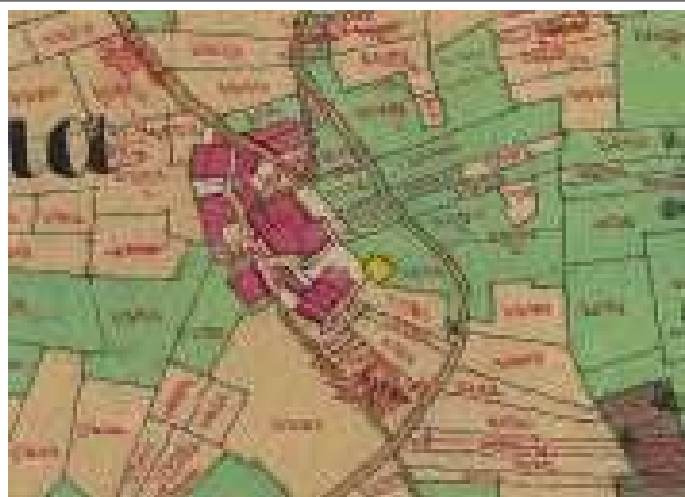
ELEMENTI DI ANALISI E INDICAZIONI DI PROGETTO

ELEMENTI ARCHITETTONICI	CARATTERIZZANTI	DEQUALIFICANTI
MANTO DI COPERTURA		
COMIGNOLI		
ABBAINI		
SOTTOGRONDA		
TIMPANO IN LEGNO	X	
ELEVAZIONE IN LEGNO		
ELEVAZIONE IN MURATURA		
INTONACI		X
BUGNATURE		
DECORAZIONI	d'angolo	
AFFRESCHI	X	
TAMPONAMENTI LIGNEI	X	
BASAMENTI		
PORTONI		
PORTE		
FINESTRE		
OSCURANTI		
CORNICI		
POGGIOLI	legno	X
BALLATOI		
PARAPETTI	legno	X
SCALE		
RITONDE		
PORTICI		
TETTOIE		
BUSSOLE		
SUPERFETAZIONI	X	
LEGNAIE IN ADERENZA	grigliato sottoscale	


NOTE:

MAPPA STORICA

ORTOFOTO




ELEMENTI SIGNIFICATIVI



Fotografie anno 2023

VOI SAPERE CHI FU
CHE FECCE FARE
QUESTA OPERA PIA
M PIETRO STEFENON
FUPE ONORA...IDIO
ISANTIEMARIA
ANNO ... 38



Fotografie anno 2002



Fotografie anno 1980

PROVINCIA AUTONOMA DI TRENTO

COMUNE DI CANAL SAN BOVO

SCHEDA DEGLI INSEDIAMENTI STORICI

COMUNITA' DI PRIMIERO		FOGLIO DI MAPPA n°	55
COMUNE AMM.VO	CANAL SAN BOVO	NUMERO P.ED.	2828
COMUNE CATASTALE	CANAL SAN BOVO	DATA DEL RILIEVO	07-2023
LOCALITA'	CICONA	RILEVATORE	Studio S.T.A.C.C.



ANALISI

1	Tipologia funzionale						
	Edificio residenziale	A	Edificio rurale	E			
	Edificio produttivo	B	Edificio alberghiero	F			
	Edificio speciale-religioso	C	Rudere	G			
	Edificio pluri-funzionale	D	Edificio accessorio	H			
2	Epoca di costruzione		2A	Interventi successivi al			
	Anteriore al 1860	8		Restauro			
	Tra il 1860 e il 1940	6		Risanamento conservativo			
	Successiva al 1940	4		Ristrutturazione edilizia			
3	Tipologia architettonica storica		4	Permanenza dei caratteri formali tradizionali			
	Alta definizione	8		Volumetrici originali	2	1	0
	Media definizione	6		Costruttivi	2	1	0
	Bassa definizione	4		Complementari	2	1	0
	Nessuna definizione	0		Decorativi	2	1	0
5	Degrado		6	Grado di utilizzo			
	Nulla	X		Utilizzato	X		
	Medio			Sottoutilizzato			
	Elevato			In stato di abbandono			
7	Spazi di pertinenza (se presenti)		8	Vincoli legislativi			
	Alta qualità						
	Media qualità	X					
	Bassa qualità						
9	Categoria di intervento del Piano Precedente		10	Punteggio per Categoria di Intervento			
	Ristrutturazione			Totale punteggio (2+3+4)	6		
11	Note:						

PROGETTO

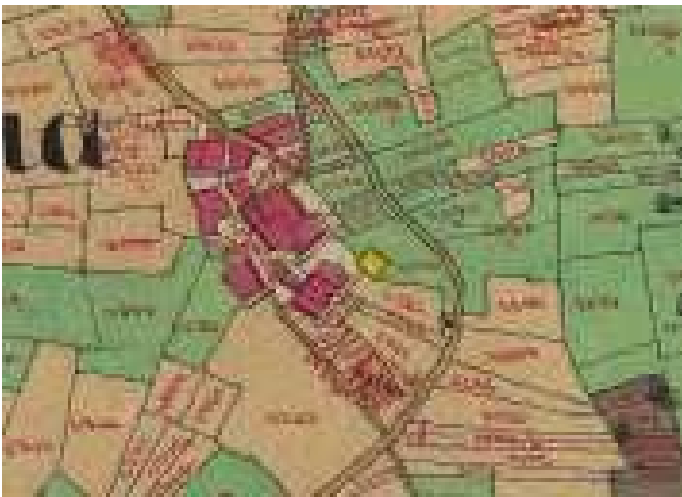
12	Categoria di intervento prevista:			
	Restauro		Ristrutturazione edilizia	X
	Risanamento conservativo		Demolizione	
13	Vincoli particolari: tipo di vincolo: oggetto del vincolo:			
14	Categoria di intervento prevista per gli spazi di pertinenza:			
15	Prescrizioni: - non è ammesso il sopralzo dell'edificio.			
16	Indicazioni:			

ELEMENTI DI ANALISI E INDICAZIONI DI PROGETTO


ELEMENTI ARCHITETTONICI	CARATTERIZZANTI	DEQUALIFICANTI
MANTO DI COPERTURA		
COMIGNOLI		
ABBAINI		
SOTTOGRONDA		
TIMPANO IN LEGNO	capriata a vista	
ELEVAZIONE IN LEGNO		
ELEVAZIONE IN MURATURA		
INTONACI		
BUGNATURE		
DECORAZIONI		
AFFRESCHI		
TAMPONAMENTI LIGNEI	grigliato	
BASAMENTI		
PORTONI	legno	
PORTE		
FINESTRE		
OSCURANTI		
CORNICI		portoni
POGGIOLI		
BALLATOI		
PARAPETTI		
SCALE		
RITONDE		
PORTICI		
TETTOIE		
BUSSOLE		
SUPERFETAZIONI		
LEGNAIE IN ADERENZA		

NOTE:

MAPPA STORICA



ORTOFOTO



ELEMENTI SIGNIFICATIVI



Anno 2002

SCHEDA n° 669

PROVINCIA AUTONOMA DI TRENTO

COMUNE DI CANAL SAN BOVO

SCHEDA DEGLI INSEDIAMENTI STORICI

COMUNITA' DI PRIMIERO		FOGLIO DI MAPPA n°	55
COMUNE AMM.VO	CANAL SAN BOVO	NUMERO P.ED.	941
COMUNE CATASTALE	CANAL SAN BOVO	DATA DEL RILIEVO	07-2023
LOCALITA'	CICONA	RILEVATORE	Studio S.T.A.C.C.

COROGRAFIA



ESTRATTO MAPPA scala 1:1000



ANALISI

1	Tipologia funzionale			
	Edificio residenziale	A	Edificio rurale	E
	Edificio produttivo	B	Edificio alberghiero	F
	Edificio speciale-religioso	C	Rudere	G
	Edificio pluri-funzionale	D	Edificio accessorio	H
2	Epoca di costruzione		2A	
	Anteriore al 1860	8	Restaurato	
	Tra il 1860 e il 1940	6	Risanamento conservativo	
	Successiva al 1940	4	Ristrutturazione edilizia	
3	Tipologia architettonica storica		4	
	Alta definizione	8	Permanenza dei caratteri formali tradizionali	
	Media definizione	6	Volumetrici originali	2 1 0
	Bassa definizione	4	Costruttivi	2 1 0
	Nessuna definizione	0	Complementari	2 1 0
5	Degrado		6	
	Nulla	X	Grado di utilizzo	
	Medio		Utilizzato	
	Elevato		Sottoutilizzato	
7	Spazi di pertinenza (se presenti)		8	
	Alta qualità		Vincoli legislativi	
	Media qualità	X		
	Bassa qualità			
9	Categoria di intervento del Piano Precedente		10	
	Risanamento		Punteggio per Categoria di Intervento	
11			Totale punteggio (2+3+4)	
			20	
Note:				

PROGETTO

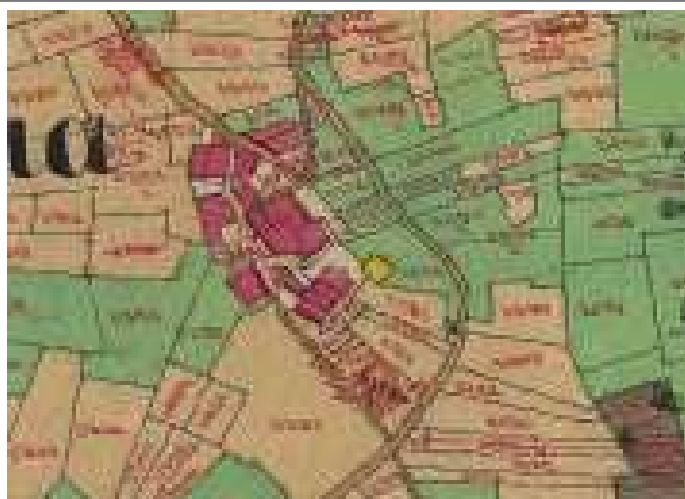
12	Categoria di intervento prevista:			
	Restaurato		Ristrutturazione edilizia	
	Risanamento conservativo	X	Demolizione	
13	Vincoli particolari: tipo di vincolo: oggetto del vincolo:			
14	Categoria di intervento prevista per gli spazi di pertinenza:			
15	Prescrizioni: - mantenimento delle forometrie e dei fori arcuati; - mantenimento e/o riproposizione del ballatoio sulle quattro facciate.			
16	Indicazioni:			

ELEMENTI DI ANALISI E INDICAZIONI DI PROGETTO


ELEMENTI ARCHITETTONICI	CARATTERIZZANTI	DEQUALIFICANTI
MANTO DI COPERTURA		
COMIGNOLI		
ABBAINI		
SOTTOGRONDA		
TIMPANO IN LEGNO		
ELEVAZIONE IN LEGNO		
ELEVAZIONE IN MURATURA		
INTONACI		
BUGNATURE		
DECORAZIONI		
AFFRESCHI		
TAMPONAMENTI LIGNEI		
BASAMENTI		
PORTONI		
PORTE		
FINESTRE	arcuate e forometria	
OSCURANTI		
CORNICI		
POGGIOLI		
BALLATOI	X	
PARAPETTI		
SCALE		
RITONDE		
PORTICI		
TETTOIE		
BUSSOLE		
SUPERFETAZIONI	X	
LEGNAIE IN ADERENZA		

NOTE:

MAPPA STORICA




ORTOFOTO



ELEMENTI SIGNIFICATIVI



Fotografie anno 2002 (pre risanamento)



Fotografie anno 1980

SCHEDA n° 670

PROVINCIA AUTONOMA DI TRENTO

COMUNE DI CANAL SAN BOVO

SCHEDA DEGLI INSEDIAMENTI STORICI

COMUNITA' DI PRIMIERO		FOGLIO DI MAPPA n°	55
COMUNE AMM.VO	CANAL SAN BOVO	NUMERO P.E.D.	940/1
COMUNE CATASTALE	CANAL SAN BOVO	DATA DEL RILIEVO	07-2023
LOCALITA'	CICONA	RILEVATORE	Studio S.T.A.C.C.

COROGRAFIA



ESTRATTO MAPPA scala 1:1000



ANALISI

1	Tipologia funzionale			
	Edificio residenziale	A	Edificio rurale	E
	Edificio produttivo	B	Edificio alberghiero	F
	Edificio speciale-religioso	C	Rudere	G
	Edificio pluri-funzionale	D	Edificio accessorio	H
2	Epoca di costruzione		Interventi successivi al	
	Anteriore al 1860	8	Restauro	
	Tra il 1860 e il 1940	6	Risanamento conservativo	
	Successiva al 1940	4	Ristrutturazione edilizia	
3	Tipologia architettonica storica		Permanenza dei caratteri formali tradizionali	
	Alta definizione	8	Volumetrici originali	2 1 0
	Media definizione	6	Costruttivi	2 1 0
	Bassa definizione	4	Complementari	2 1 0
	Nessuna definizione	0	Decorativi	2 1 0
5	Degrado		Grado di utilizzo	
	Nulla		Utilizzato	X
	Medio	X	Sottoutilizzato	X
	Elevato		In stato di abbandono	
7	Spazi di pertinenza (se presenti)		Vincoli legislativi	
	Alta qualità			
	Media qualità	X		
	Bassa qualità			
9	Categoria di intervento del Piano Precedente		Punteggio per Categoria di Intervento	
	Risanamento		Totale punteggio (2+3+4)	17
11	Note:			

PROGETTO

12	Categoria di intervento prevista:			
	Restauro		Ristrutturazione edilizia	
	Risanamento conservativo	X	Demolizione	
13	Vincoli particolari: tipo di vincolo: oggetto del vincolo:			
14	Categoria di intervento prevista per gli spazi di pertinenza:			
15	Prescrizioni: - mantenimento dei fori arcuati; - mantenimento e/o riproposizione di timpano, tamponamenti, ballatoi in legno e parti lignee.			
16	Indicazioni:			

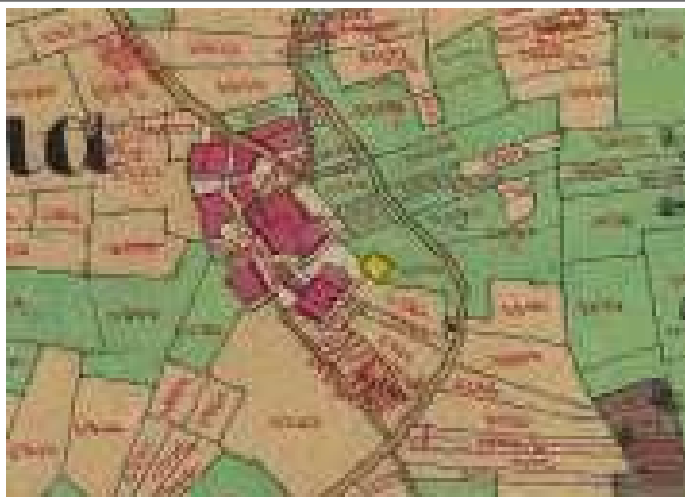
ELEMENTI DI ANALISI E INDICAZIONI DI PROGETTO

ELEMENTI ARCHITETTONICI	CARATTERIZZANTI	DEQUALIFICANTI
MANTO DI COPERTURA		
COMIGNOLI		
ABBAINI		
SOTTOGRONDA		
TIMPANO IN LEGNO	X	
ELEVAZIONE IN LEGNO		
ELEVAZIONE IN MURATURA	parti con sasso a vista	mattoni cemento
INTONACI		
BUGNATURE		
DECORAZIONI		
AFFRESCHI		
TAMPONAMENTI LIGNEI	X	
BASAMENTI		
PORTONI		lamiera
PORTE		
FINESTRE	arcuate e graticcio	
OSCURANTI		
CORNICI		
POGGIOLI		c.a.
BALLATOI	X	
PARAPETTI	paletti alla trentina	
SCALE		ringhiere Fe
RITONDE		
PORTICI	X	
TETTOIE		
BUSSOLE		
SUPERFETAZIONI	X	
LEGNAIE IN ADERENZA		

NOTE:

MAPPA STORICA

ORTOFOTO



ELEMENTI SIGNIFICATIVI



Anno 2023 fronte a monte



Fotografia anno 2002



Fotografie anno 1980

SCHEDA n° 671

PROVINCIA AUTONOMA DI TRENTO

COMUNE DI CANAL SAN BOVO

SCHEDA DEGLI INSEDIAMENTI STORICI

COMUNITA' DI PRIMIERO		FOGLIO DI MAPPA n°	55
COMUNE AMM.VO	CANAL SAN BOVO	NUMERO P.E.D.	946/1
COMUNE CATASTALE	CANAL SAN BOVO	DATA DEL RILIEVO	07-2023
LOCALITA'	CICONA	RILEVATORE	Studio S.T.A.C.C.

COROGRAFIA



ESTRATTO MAPPA scala 1:1000



FACCIATA IN ADERENZA



ANALISI

1	Tipologia funzionale			
	Edificio residenziale	A	Edificio rurale	E
	Edificio produttivo	B	Edificio alberghiero	F
	Edificio speciale-religioso	C	Rudere	G
	Edificio pluri-funzionale	D	Edificio accessorio	H
2	Epoca di costruzione		Interventi successivi al	
	Anteriore al 1860	8	Restauro	
	Tra il 1860 e il 1940	6	Risanamento conservativo	
	Successiva al 1940	4	Ristrutturazione edilizia	
3	Tipologia architettonica storica		Permanenza dei caratteri formali tradizionali	
	Alta definizione	8	Volumetrici originali	2 1 0
	Media definizione	6	Costruttivi	2 1 0
	Bassa definizione	4	Complementari	2 1 0
	Nessuna definizione	0	Decorativi	2 1 0
5	Degrado		Grado di utilizzo	
	Nulla		Utilizzato	
	Medio	X	Sottoutilizzato	X
	Elevato		In stato di abbandono	
7	Spazi di pertinenza (se presenti)		Vincoli legislativi	
	Alta qualità		8	
	Media qualità	X		
	Bassa qualità			
9	Categoria di intervento del Piano Precedente		Punteggio per Categoria di Intervento	
	Risanamento		Totale punteggio (2+3+4)	16
11	Note:			

PROGETTO

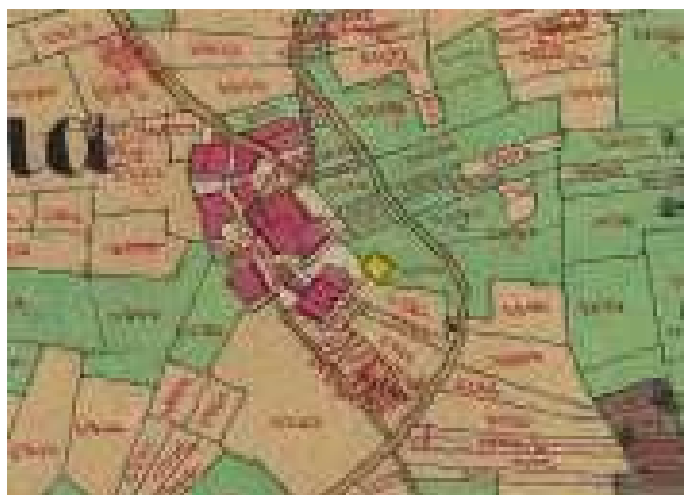
12	Categoria di intervento prevista:			
	Restauro		Ristrutturazione edilizia	
	Risanamento conservativo	X	Demolizione	
13	Vincoli particolari: tipo di vincolo: oggetto del vincolo:			
14	Categoria di intervento prevista per gli spazi di pertinenza:			
15	Prescrizioni: - mantenimento della muratura con sasso a vista; - mantenimento e/o riproposizione di timpano, ballatoi e tamponamenti in legno.			
16	Indicazioni:			

ELEMENTI DI ANALISI E INDICAZIONI DI PROGETTO

ELEMENTI ARCHITETTONICI	CARATTERIZZANTI	DEQUALIFICANTI
MANTO DI COPERTURA		
COMIGNOLI		
ABBAINI		
SOTTOGRONDA		
TIMPANO IN LEGNO	X	
ELEVAZIONE IN LEGNO		
ELEVAZIONE IN MURATURA	sasso a vista	
INTONACI		
BUGNATURE		
DECORAZIONI		
AFFRESCHI		
TAMPONAMENTI LIGNEI	X	
BASAMENTI		
PORTONI		
PORTE		
FINESTRE		
OSCURANTI		
CORNICI		
POGGIOLI		
BALLATOI		
PARAPETTI		
SCALE		
RITONDE		
PORTICI		
TETTOIE		
BUSSOLE		
SUPERFETAZIONI	X	
LEGNAIE IN ADERENZA		

NOTE:

MAPPA STORICA



ORTOFOTO



ELEMENTI SIGNIFICATIVI



Fotografie anno 1980



Fotografia anno 2002

SCHEDA n° 672

PROVINCIA AUTONOMA DI TRENTO

COMUNE DI CANAL SAN BOVO

SCHEDA DEGLI INSEDIAMENTI STORICI

COMUNITA' DI PRIMIERO		FOGLIO DI MAPPA n°	55
COMUNE AMM.VO	CANAL SAN BOVO	NUMERO P.ED.	952-954-955
COMUNE CATASTALE	CANAL SAN BOVO	DATA DEL RILIEVO	07-2023
LOCALITA'	CICONA	RILEVATORE	Studio S.T.A.C.C.

COROGRAFIA

ESTRATTO MAPPA scala 1:1000



ANALISI

1	Tipologia funzionale			
	Edificio residenziale	A	Edificio rurale	E
	Edificio produttivo	B	Edificio alberghiero	F
	Edificio speciale-religioso	C	Rudere	G
	Edificio pluri-funzionale	D	Edificio accessorio	H
2	Epoca di costruzione		Interventi successivi al	
	Anteriore al 1860	8	Restauro	
	Tra il 1860 e il 1940	6	Risanamento conservativo	
	Successiva al 1940	4	Ristrutturazione edilizia	
3	Tipologia architettonica storica		Permanenza dei caratteri formali tradizionali	
	Alta definizione	8	Volumetrici originali	2 1 0
	Media definizione	6	Costruttivi	2 1 0
	Bassa definizione	4	Complementari	2 1 0
	Nessuna definizione	0	Decorativi	2 1 0
5	Degrado		Grado di utilizzo	
	Nulla	X	Utilizzato	X
	Medio		Sottoutilizzato	
	Elevato		In stato di abbandono	
7	Spazi di pertinenza (se presenti)		Vincoli legislativi	
	Alta qualità			
	Media qualità	X		
	Bassa qualità			
9	Categoria di intervento del Piano Precedente		Punteggio per Categoria di Intervento	
	Ristrutturazione		Totale punteggio (2+3+4)	13
11	Note:			

PROGETTO

12	Categoria di intervento prevista:			
	Restauro		Ristrutturazione edilizia	X
	Risanamento conservativo		Demolizione	
13	Vincoli particolari: tipo di vincolo: oggetto del vincolo:			
14	Categoria di intervento prevista per gli spazi di pertinenza:			
15	Prescrizioni: - mantenimento delle finestre arcuate e della forometria della p.ed. 955 con mantenimento e/o riproposizione del ballatoio; - per il riuso del sottotetto è ammesso il sopralzo del solo corpo edilizio S.O. più basso (p.ed. 952).			
	Indicazioni:			
16				

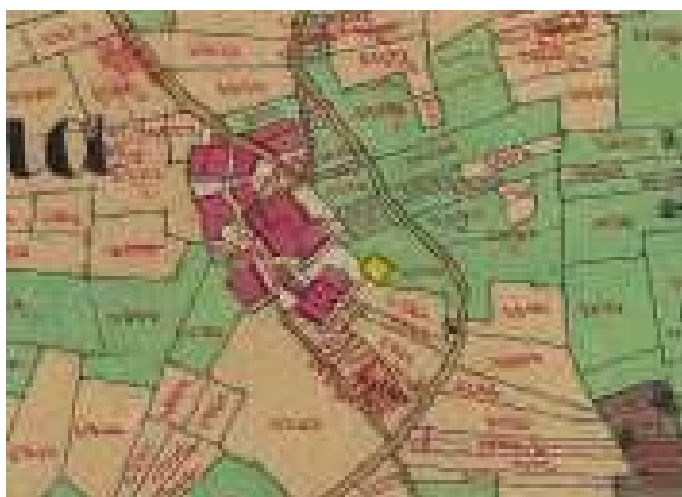
ELEMENTI DI ANALISI E INDICAZIONI DI PROGETTO

ELEMENTI ARCHITETTONICI	CARATTERIZZANTI	DEQUALIFICANTI
MANTO DI COPERTURA		
COMIGNOLI		
ABBAINI		
SOTTOGRONDA		
TIMPANO IN LEGNO		
ELEVAZIONE IN LEGNO		
ELEVAZIONE IN MURATURA		
INTONACI		
BUGNATURE		
DECORAZIONI		
AFFRESCHI		
TAMPONAMENTI LIGNEI		
BASAMENTI		
PORTONI		
PORTE		
FINESTRE	arcuate e forometria p.ed. 955	
OSCURANTI		
CORNICI		
POGGIOLI	legno	
BALLATOI	p.ed. 955	
PARAPETTI	legno	
SCALE	legno	
RITONDE		
PORTICI		
TETTOIE		su fori facciata S.O.
BUSSOLE		
SUPERFETAZIONI		
LEGNAIE IN ADERENZA		

NOTE:

MAPPA STORICA

ORTOFOTO



ELEMENTI SIGNIFICATIVI



Fotografia anno 2002



Fotografie anno 1980



SCHEDA n° 673

PROVINCIA AUTONOMA DI TRENTO

COMUNE DI CANAL SAN BOVO

SCHEDA DEGLI INSEDIAMENTI STORICI

COMUNITA' DI PRIMIERO		FOGLIO DI MAPPA n°	55
COMUNE AMM.VO	CANAL SAN BOVO	NUMERO P.ED.	956/1-956/2
COMUNE CATASTALE	CANAL SAN BOVO	DATA DEL RILIEVO	07-2023
LOCALITA'	CICONA	RILEVATORE	Studio S.T.A.C.C.

COROGRAFIA

ESTRATTO MAPPA scala 1:1000



ANALISI

1	Tipologia funzionale			
	Edificio residenziale	A	Edificio rurale	E
	Edificio produttivo	B	Edificio alberghiero	F
	Edificio speciale-religioso	C	Rudere	G
	Edificio pluri-funzionale	D	Edificio accessorio	H
2	Epoca di costruzione		2A	
	Anteriore al 1860	8	Restaurato	
	Tra il 1860 e il 1940	6	Risanamento conservativo	
	Successiva al 1940	4	Ristrutturazione edilizia	
3	Tipologia architettonica storica		4	
	Alta definizione	8	Permanenza dei caratteri formali tradizionali	
	Media definizione	6	Volumetrici originali	2 1 0
	Bassa definizione	4	Costruttivi	2 1 0
	Nessuna definizione	0	Complementari	2 1 0
5	Degrado		6	
	Nulla	X	Grado di utilizzo	
	Medio		Utilizzato	X
	Elevato		Sottoutilizzato	
7	Spazi di pertinenza (se presenti)		8	
	Alta qualità		Vincoli legislativi	
	Media qualità	X		
	Bassa qualità			
9	Categoria di intervento del Piano Precedente		10	
	Risanamento		Punteggio per Categoria di Intervento	
11			Totale punteggio (2+3+4)	
			20	
Note:				

PROGETTO

12	Categoria di intervento prevista:			
	Restaurato		Ristrutturazione edilizia	
	Risanamento conservativo	X	Demolizione	
13	Vincoli particolari: tipo di vincolo: oggetto del vincolo:			
14	Categoria di intervento prevista per gli spazi di pertinenza:			
15	Prescrizioni: - mantenimento delle finestre arcuate e della forometria delle facciate; - mantenimento e/o riproposizione del ballatoio ligneo su quattro facciate.			
16	Indicazioni:			

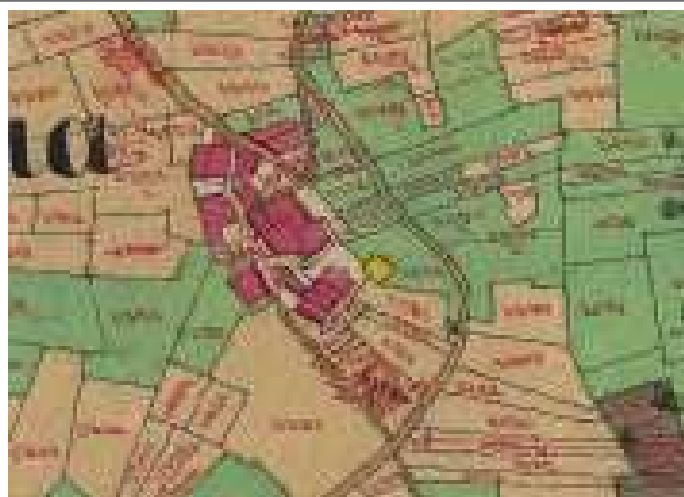
ELEMENTI DI ANALISI E INDICAZIONI DI PROGETTO

ELEMENTI ARCHITETTONICI	CARATTERIZZANTI	DEQUALIFICANTI
MANTO DI COPERTURA		
COMIGNOLI		
ABBAINI		
SOTTOGRONDA		
TIMPANO IN LEGNO		
ELEVAZIONE IN LEGNO		
ELEVAZIONE IN MURATURA		
INTONACI		
BUGNATURE		
DECORAZIONI		
AFFRESCHI		
TAMPONAMENTI LIGNEI		
BASAMENTI		
PORTONI		
PORTE		
FINESTRE	arcuate e forometria	
OSCURANTI		
CORNICI		
POGGIOLI		
BALLATOI	su quattro lati	
PARAPETTI		
SCALE		
RITONDE		
PORTICI		
TETTOIE		
BUSSOLE		
SUPERFETAZIONI		
LEGNAIE IN ADERENZA		


NOTE:

MAPPA STORICA

ORTOFOTO





ELEMENTI SIGNIFICATIVI




scritta: ITRFLL 1879
dipinto recente (post 2002)

Fotografie anno 2002



Fotografie anno 1980



PROVINCIA AUTONOMA DI TRENTO

COMUNE DI CANAL SAN BOVO

SCHEDA DEGLI INSEDIAMENTI STORICI

COMUNITA' DI PRIMIERO		FOGLIO DI MAPPA n°	55
COMUNE AMM.VO	CANAL SAN BOVO	NUMERO P.ED.	3192
COMUNE CATASTALE	CANAL SAN BOVO	DATA DEL RILIEVO	07-2023
LOCALITA'	CICONA	RILEVATORE	Studio S.T.A.C.C.

COROGRAFIA	ESTRATTO MAPPA scala 1:1000
	

	
	FACCIATA CONTRO MONTE

ANALISI

1	Tipologia funzionale			
	Edificio residenziale	A	Edificio rurale	E
	Edificio produttivo	B	Edificio alberghiero	F
	Edificio speciale-religioso	C	Rudere	G
	Edificio pluri-funzionale	D	Edificio accessorio	H
2	Epoca di costruzione		2A	
	Anteriore al 1860	8	Interventi successivi al	
	Tra il 1860 e il 1940	6	Restauro	
	Successiva al 1940	4	Risanamento conservativo	
3	Tipologia architettonica storica		4	
	Alta definizione	8	Permanenza dei caratteri formali tradizionali	
	Media definizione	6	Volumetrici originali	2 1 0
	Bassa definizione	4	Costruttivi	2 1 0
	Nessuna definizione	0	Complementari	2 1 0
5	Degrado		6	
	Nulla	X	Grado di utilizzo	
	Medio		Utilizzato	X
	Elevato		Sottoutilizzato	
7	Spazi di pertinenza (se presenti)		8	
	Alta qualità		Vincoli legislativi	
	Media qualità	X		
	Bassa qualità			
9	Categoria di intervento del Piano Precedente		10	
	Ristrutturazione		Punteggio per Categoria di Intervento	
11	Note:		Totale punteggio (2+3+4)	
	garage interrato		6	

PROGETTO

12	Categoria di intervento prevista:			
	Restauro		Ristrutturazione edilizia	X
	Risanamento conservativo		Demolizione	
13	Vincoli particolari: tipo di vincolo: oggetto del vincolo:			
14	Categoria di intervento prevista per gli spazi di pertinenza:			
15	Prescrizioni:			
16	Indicazioni:			

ELEMENTI DI ANALISI E INDICAZIONI DI PROGETTO

ELEMENTI ARCHITETTONICI	CARATTERIZZANTI	DEQUALIFICANTI
MANTO DI COPERTURA		
COMIGNOLI		
ABBAINI		
SOTTOGRONDA		
TIMPANO IN LEGNO		
ELEVAZIONE IN LEGNO		
ELEVAZIONE IN MURATURA		c.a.
INTONACI		
BUGNATURE		
DECORAZIONI		
AFFRESCHI		
TAMPONAMENTI LIGNEI		
BASAMENTI		
PORTONI		X
PORTE		
FINESTRE		
OSCURANTI		
CORNICI		
POGGIOLI		
BALLATOI		
PARAPETTI		
SCALE		
RITONDE		
PORTICI		
TETTOIE		
BUSSOLE		
SUPERFETAZIONI		
LEGNAIE IN ADERENZA		

NOTE:

SCHEDA n° 673.1

MAPPA STORICA



ORTOFOTO



ELEMENTI SIGNIFICATIVI



Fotografia anno 2002

SCHEDA n° 674

PROVINCIA AUTONOMA DI TRENTO

COMUNE DI CANAL SAN BOVO

SCHEDA DEGLI INSEDIAMENTI STORICI

COMUNITA' DI PRIMIERO		FOGLIO DI MAPPA n°	55
COMUNE AMM.VO	CANAL SAN BOVO	NUMERO P.ED.	2776
COMUNE CATASTALE	CANAL SAN BOVO	DATA DEL RILIEVO	07-2023
LOCALITA'	CICONA	RILEVATORE	Studio S.T.A.C.C.

COROGRAFIA	ESTRATTO MAPPA scala 1:1000
	



ANALISI

1	Tipologia funzionale			
	Edificio residenziale	A	Edificio rurale	E
	Edificio produttivo	B	Edificio alberghiero	F
	Edificio speciale-religioso	C	Rudere	G
	Edificio pluri-funzionale	D	Edificio accessorio	H
2	Epoca di costruzione		2A	
	Anteriore al 1860	8	Interventi successivi al	
	Tra il 1860 e il 1940	6	Restauro	
	Successiva al 1940	4	Risanamento conservativo	
3	Tipologia architettonica storica		4	
	Alta definizione	8	Permanenza dei caratteri formali tradizionali	
	Media definizione	6	Volumetrici originali	2 1 0
	Bassa definizione	4	Costruttivi	2 1 0
	Nessuna definizione	0	Complementari	2 1 0
5	Degrado		6	
	Nulla	X	Grado di utilizzo	
	Medio		Utilizzato	X
	Elevato		Sottoutilizzato	
7	Spazi di pertinenza (se presenti)		8	
	Alta qualità		Vincoli legislativi	
	Media qualità	X		
	Bassa qualità			
9	Categoria di intervento del Piano Precedente		10	
	Ristrutturazione		Punteggio per Categoria di Intervento	
11			Totale punteggio (2+3+4)	
			11	
Note:				

PROGETTO

12	Categoria di intervento prevista:			
	Restauro		Ristrutturazione edilizia	X
	Risanamento conservativo		Demolizione	
13	Vincoli particolari: tipo di vincolo: oggetto del vincolo:			
14	Categoria di intervento prevista per gli spazi di pertinenza:			
15	Prescrizioni: - non è ammesso il sopralzo dell'edificio.			
16	Indicazioni:			


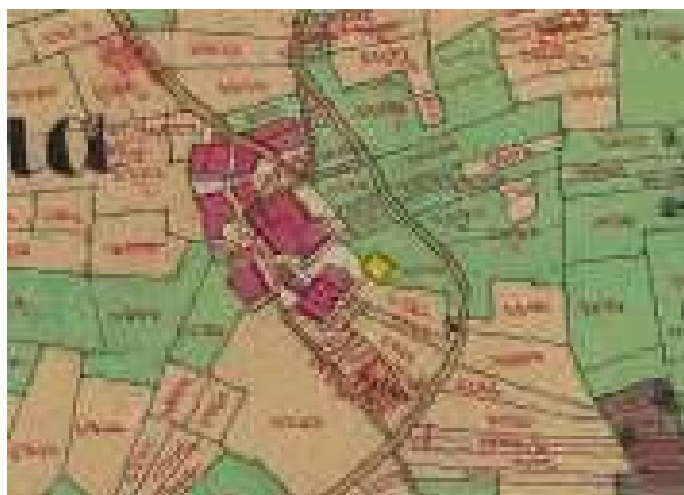
ELEMENTI DI ANALISI E INDICAZIONI DI PROGETTO

ELEMENTI ARCHITETTONICI	CARATTERIZZANTI	DEQUALIFICANTI
MANTO DI COPERTURA		
COMIGNOLI		
ABBAINI		
SOTTOGRONDA		
TIMPANO IN LEGNO		
ELEVAZIONE IN LEGNO		
ELEVAZIONE IN MURATURA		
INTONACI		
BUGNATURE		
DECORAZIONI		
AFFRESCHI		
TAMPONAMENTI LIGNEI		
BASAMENTI		X
PORTONI		
PORTE		
FINESTRE	arcuate e forometria	
OSCURANTI		
CORNICI		
POGGIOLI	X	
BALLATOI		
PARAPETTI		
SCALE		
RITONDE		
PORTICI		
TETTOIE		
BUSSOLE		
SUPERFETAZIONI	X	
LEGNAIE IN ADERENZA		

NOTE:

MAPPA STORICA

ORTOFOTO



ELEMENTI SIGNIFICATIVI



Fotografia anno 2002

SCHEDA n° 674.1

PROVINCIA AUTONOMA DI TRENTO

COMUNE DI CANAL SAN BOVO

SCHEDA DEGLI INSEDIAMENTI STORICI

COMUNITA' DI PRIMIERO		FOGLIO DI MAPPA n°	55
COMUNE AMM.VO	CANAL SAN BOVO	NUMERO P.ED.	5591/2-5593/2
COMUNE CATASTALE	CANAL SAN BOVO	DATA DEL RILIEVO	07-2023
LOCALITA'	CICONA	RILEVATORE	Studio S.T.A.C.C.

COROGRAFIA



ESTRATTO MAPPA scala 1:1000



ANALISI

1	Tipologia funzionale						
	Edificio residenziale	A	Edificio rurale	E			
	Edificio produttivo	B	Edificio alberghiero	F			
	Edificio speciale-religioso	C	Rudere	G			
	Edificio pluri-funzionale	D	Edificio accessorio	H			
2	Epoca di costruzione		2A	Interventi successivi al			
	Anteriore al 1860	8		Restauro			
	Tra il 1860 e il 1940	6		Risanamento conservativo			
	Successiva al 1940	4		Ristrutturazione edilizia			
3	Tipologia architettonica storica		4	Permanenza dei caratteri formali tradizionali			
	Alta definizione	8		Volumetrici originali	2	1	0
	Media definizione	6		Costruttivi	2	1	0
	Bassa definizione	4		Complementari	2	1	0
	Nessuna definizione	0		Decorativi	2	1	0
5	Degrado		6	Grado di utilizzo			
	Nulla	X		Utilizzato	X		
	Medio			Sottoutilizzato			
	Elevato			In stato di abbandono			
7	Spazi di pertinenza (se presenti)		8	Vincoli legislativi			
	Alta qualità						
	Media qualità	X					
	Bassa qualità						
9	Categoria di intervento del Piano Precedente		10	Punteggio per Categoria di Intervento			
	Ristrutturazione			Totale punteggio (2+3+4)	6		
11	Note:						

PROGETTO

12	Categoria di intervento prevista:			
	Restauro		Ristrutturazione edilizia	X
	Risanamento conservativo		Demolizione	
13	Vincoli particolari: tipo di vincolo: oggetto del vincolo:			
14	Categoria di intervento prevista per gli spazi di pertinenza:			
15	Prescrizioni: - il manufatto può essere demolito e ricostruito con tipologia e parametri così come espressi nelle Norme di Attuazione del PRG.			
16	Indicazioni:			

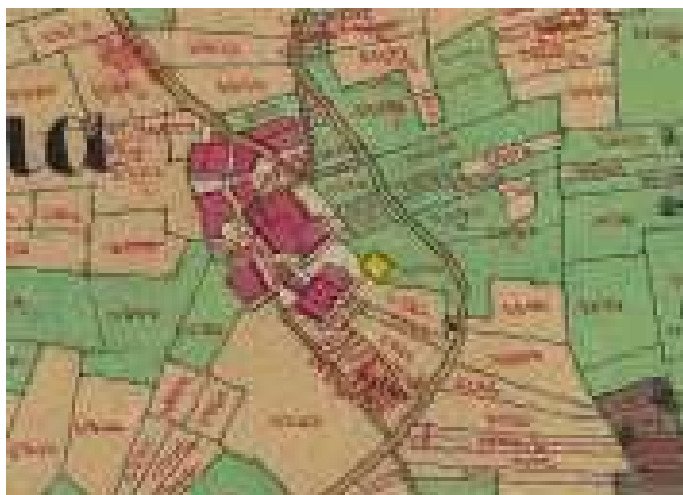
ELEMENTI DI ANALISI E INDICAZIONI DI PROGETTO

ELEMENTI ARCHITETTONICI	CARATTERIZZANTI	DEQUALIFICANTI
MANTO DI COPERTURA		
COMIGNOLI		
ABBAINI		
SOTTOGRONDA		
TIMPANO IN LEGNO		
ELEVAZIONE IN LEGNO	X	
ELEVAZIONE IN MURATURA		
INTONACI		
BUGNATURE		
DECORAZIONI		
AFFRESCHI		
TAMPONAMENTI LIGNEI	grigliato	
BASAMENTI	X	
PORTONI		
PORTE		
FINESTRE		
OSCURANTI		
CORNICI		
POGGIOLI		
BALLATOI		
PARAPETTI		
SCALE		
RITONDE		
PORTICI		
TETTOIE		
BUSSOLE		
SUPERFETAZIONI		
LEGNAIE IN ADERENZA		

NOTE:

SCHEDA n° 674.1

MAPPA STORICA



ORTOFOTO



ELEMENTI SIGNIFICATIVI



Anno 2002

SCHEDA n° 675

PROVINCIA AUTONOMA DI TRENTO

COMUNE DI CANAL SAN BOVO

SCHEDA DEGLI INSEDIAMENTI STORICI

COMUNITA' DI PRIMIERO		FOGLIO DI MAPPA n°	55
COMUNE AMM.VO	CANAL SAN BOVO	NUMERO P.E.D.	3336
COMUNE CATASTALE	CANAL SAN BOVO	DATA DEL RILIEVO	07-2023
LOCALITA'	CICONA	RILEVATORE	Studio S.T.A.C.C.

COROGRAFIA



ESTRATTO MAPPA scala 1:1000



ANALISI

1	Tipologia funzionale			
	Edificio residenziale	A	Edificio rurale	E
	Edificio produttivo	B	Edificio alberghiero	F
	Edificio speciale-religioso	C	Rudere	G
	Edificio pluri-funzionale	D	Edificio accessorio	H
2	Epoca di costruzione		2A	
	Anteriore al 1860	8	Restaurato	
	Tra il 1860 e il 1940	6	Risanamento conservativo	
	Successiva al 1940	4	Ristrutturazione edilizia	
3	Tipologia architettonica storica		4	
	Alta definizione	8	Permanenza dei caratteri formali tradizionali	
	Media definizione	6	Volumetrici originali	2 1 0
	Bassa definizione	4	Costruttivi	2 1 0
	Nessuna definizione	0	Complementari	2 1 0
5	Degrado		6	
	Nulla	X	Grado di utilizzo	
	Medio		Utilizzato	
	Elevato		Sottoutilizzato	X
7	Spazi di pertinenza (se presenti)		8	
	Alta qualità		Vincoli legislativi	
	Media qualità	X		
	Bassa qualità			
9	Categoria di intervento del Piano Precedente		10	
	Ristrutturazione		Punteggio per Categoria di Intervento	
11			Totale punteggio (2+3+4)	
			6	
Note:				

PROGETTO

12	Categoria di intervento prevista:			
	Restaurato		Ristrutturazione edilizia	X
	Risanamento conservativo		Demolizione	
13	Vincoli particolari: tipo di vincolo: oggetto del vincolo:			
14	Categoria di intervento prevista per gli spazi di pertinenza:			
15	Prescrizioni: - non è ammesso il sopralzo dell'edificio.			
16	Indicazioni:			

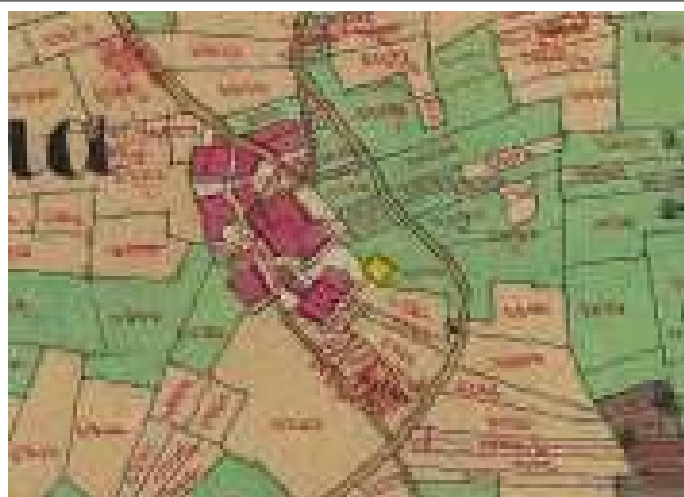
ELEMENTI DI ANALISI E INDICAZIONI DI PROGETTO

ELEMENTI ARCHITETTONICI	CARATTERIZZANTI	DEQUALIFICANTI
MANTO DI COPERTURA		
COMIGNOLI		
ABBAINI		
SOTTOGRONDA		
TIMPANO IN LEGNO	X	
ELEVAZIONE IN LEGNO		
ELEVAZIONE IN MURATURA		mattoni di cemento
INTONACI		
BUGNATURE		
DECORAZIONI		
AFFRESCHI		
TAMPONAMENTI LIGNEI	grigliato	
BASAMENTI		
PORTONI		
PORTE		
FINESTRE		
OSCURANTI		
CORNICI		
POGGIOLI		c.a.
BALLATOI		
PARAPETTI		
SCALE		
RITONDE		
PORTICI		
TETTOIE		
BUSSOLE		
SUPERFETAZIONI		
LEGNAIE IN ADERENZA		

NOTE:

SCHEDA n° 675

MAPPA STORICA



ORTOFOTO



ELEMENTI SIGNIFICATIVI



Anno 2002

SCHEMA n° 676

PROVINCIA AUTONOMA DI TRENTO

COMUNE DI CANAL SAN BOVO

SCHEMA DEGLI INSEDIAMENTI STORICI

COMUNITA' DI PRIMIERO		FOGLIO DI MAPPA n°	55
COMUNE AMM.VO	CANAL SAN BOVO	NUMERO P.E.D.	3141
COMUNE CATASTALE	CANAL SAN BOVO	DATA DEL RILIEVO	07-2023
LOCALITA'	CICONA	RILEVATORE	Studio S.T.A.C.C.

COROGRAFIA



ESTRATTO MAPPA scala 1:1000



ANALISI

1	Tipologia funzionale			
	Edificio residenziale	A	Edificio rurale	E
	Edificio produttivo	B	Edificio alberghiero	F
	Edificio speciale-religioso	C	Rudere	G
	Edificio pluri-funzionale	D	Edificio accessorio	H
2	Epoca di costruzione		2A	
	Anteriore al 1860	8	Restaurato	
	Tra il 1860 e il 1940	6	Risanamento conservativo	
	Successiva al 1940	4	Ristrutturazione edilizia	
3	Tipologia architettonica storica		4	
	Alta definizione	8	Permanenza dei caratteri formali tradizionali	
	Media definizione	6	Volumetrici originali	2 1 0
	Bassa definizione	4	Costruttivi	2 1 0
	Nessuna definizione	0	Complementari	2 1 0
5	Degrado		6	
	Nulla	X	Grado di utilizzo	
	Medio		Utilizzato	
	Elevato		Sottoutilizzato	X
7	Spazi di pertinenza (se presenti)		8	
	Alta qualità		Vincoli legislativi	
	Media qualità	X		
	Bassa qualità			
9	Categoria di intervento del Piano Precedente		10	
	Ristrutturazione		Punteggio per Categoria di Intervento	
11			Totale punteggio (2+3+4)	
			6	
Note:				

PROGETTO

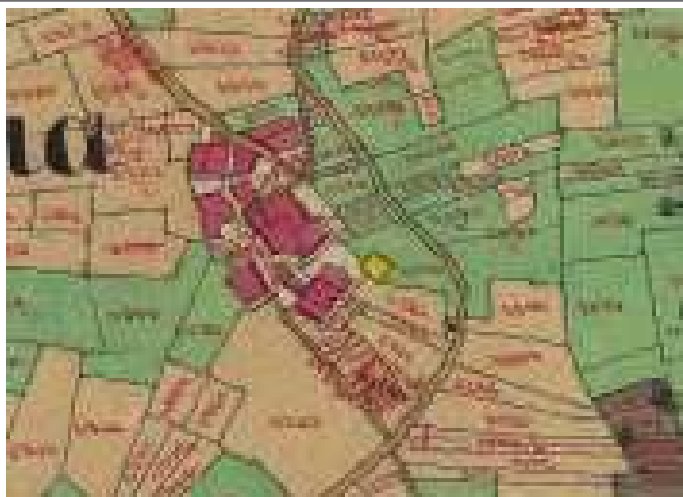
12	Categoria di intervento prevista:			
	Restaurato		Ristrutturazione edilizia	X
	Risanamento conservativo		Demolizione	
13	Vincoli particolari: tipo di vincolo: oggetto del vincolo:			
14	Categoria di intervento prevista per gli spazi di pertinenza:			
15	Prescrizioni: - non è ammesso il sopralzo dell'edificio.			
16	Indicazioni:			

ELEMENTI DI ANALISI E INDICAZIONI DI PROGETTO


ELEMENTI ARCHITETTONICI	CARATTERIZZANTI	DEQUALIFICANTI
MANTO DI COPERTURA		
COMIGNOLI		
ABBAINI		
SOTTOGRONDA		
TIMPANO IN LEGNO		
ELEVAZIONE IN LEGNO		
ELEVAZIONE IN MURATURA		mattoni – struttura al grezzo
INTONACI		
BUGNATURE		
DECORAZIONI		
AFFRESCHI		
TAMPONAMENTI LIGNEI		
BASAMENTI		
PORTONI		X
PORTE		
FINESTRE		forometrie
OSCURANTI		
CORNICI		
POGGIOLI		X
BALLATOI		
PARAPETTI		
SCALE		X
RITONDE		
PORTICI		
TETTOIE		
BUSSOLE		
SUPERFETAZIONI		
LEGNAIE IN ADERENZA		

NOTE:

MAPPA STORICA



ORTOFOTO



ELEMENTI SIGNIFICATIVI



Fotografie anno 2002

SCHEDA n° 677

PROVINCIA AUTONOMA DI TRENTO

COMUNE DI CANAL SAN BOVO

SCHEDA DEGLI INSEDIAMENTI STORICI

COMUNITA' DI PRIMIERO		FOGLIO DI MAPPA n°	55
COMUNE AMM.VO	CANAL SAN BOVO	NUMERO P.ED.	2826
COMUNE CATASTALE	CANAL SAN BOVO	DATA DEL RILIEVO	07-2023
LOCALITA'	CICONA	RILEVATORE	Studio S.T.A.C.C.

COROGRAFIA

ESTRATTO MAPPA scala 1:1000



ANALISI

1	Tipologia funzionale			
	Edificio residenziale	A	Edificio rurale	E
	Edificio produttivo	B	Edificio alberghiero	F
	Edificio speciale-religioso	C	Rudere	G
	Edificio pluri-funzionale	D	Edificio accessorio	H
2	Epoca di costruzione		Interventi successivi al	
	Anteriore al 1860	8	Restauro	
	Tra il 1860 e il 1940	6	Risanamento conservativo	
	Successiva al 1940	4	Ristrutturazione edilizia	
3	Tipologia architettonica storica		Permanenza dei caratteri formali tradizionali	
	Alta definizione	8	Volumetrici originali	2 1 0
	Media definizione	6	Costruttivi	2 1 0
	Bassa definizione	4	Complementari	2 1 0
	Nessuna definizione	0	Decorativi	2 1 0
5	Degrado		Grado di utilizzo	
	Nulla	X	Utilizzato	X
	Medio		Sottoutilizzato	
	Elevato		In stato di abbandono	
7	Spazi di pertinenza (se presenti)		Vincoli legislativi	
	Alta qualità		8	
	Media qualità	X		
	Bassa qualità			
9	Categoria di intervento del Piano Precedente		Punteggio per Categoria di Intervento	
	Ristrutturazione		Totale punteggio (2+3+4)	11
11	Note:			

PROGETTO

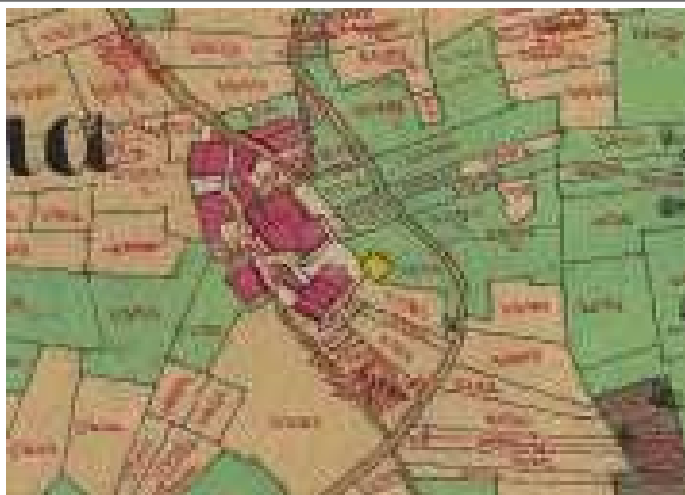
12	Categoria di intervento prevista:			
	Restauro		Ristrutturazione edilizia	X
	Risanamento conservativo		Demolizione	
13	Vincoli particolari: tipo di vincolo: oggetto del vincolo:			
14	Categoria di intervento prevista per gli spazi di pertinenza:			
15	Prescrizioni: - non è ammesso il sopralzo dell'edificio; è ammessa la ridefinizione del contro timpano S.E.			
16	Indicazioni:			

ELEMENTI DI ANALISI E INDICAZIONI DI PROGETTO


ELEMENTI ARCHITETTONICI	CARATTERIZZANTI	DEQUALIFICANTI
MANTO DI COPERTURA		
COMIGNOLI		
ABBAINI		
SOTTOGRONDA		
TIMPANO IN LEGNO		
ELEVAZIONE IN LEGNO		
ELEVAZIONE IN MURATURA		
INTONACI		
BUGNATURE		
DECORAZIONI		
AFFRESCHI		
TAMPONAMENTI LIGNEI		
BASAMENTI	X	
PORTONI		
PORTE		
FINESTRE		
OSCURANTI		avvolgibili
CORNICI		
POGGIOLI		X
BALLATOI		
PARAPETTI		ringhiera in Fe
SCALE		X
RITONDE		
PORTICI		
TETTOIE		
BUSSOLE		
SUPERFETAZIONI		
LEGNAIE IN ADERENZA	X	

NOTE:

MAPPA STORICA



ORTOFOTO



ELEMENTI SIGNIFICATIVI



Fotografie anno 2002



Fotografie anno 1980



SCHEDA n° 678

PROVINCIA AUTONOMA DI TRENTO

COMUNE DI CANAL SAN BOVO

SCHEDA DEGLI INSEDIAMENTI STORICI

COMUNITA' DI PRIMIERO		FOGLIO DI MAPPA n°	55
COMUNE AMM.VO	CANAL SAN BOVO	NUMERO P.ED.	1946/1
COMUNE CATASTALE	CANAL SAN BOVO	DATA DEL RILIEVO	07-2023
LOCALITA'	CICONA	RILEVATORE	Studio S.T.A.C.C.

COROGRAFIA	ESTRATTO MAPPA scala 1:1000
	



ANALISI

1	Tipologia funzionale			
	Edificio residenziale	A	Edificio rurale	E
	Edificio produttivo	B	Edificio alberghiero	F
	Edificio speciale-religioso	C	Rudere	G
	Edificio pluri-funzionale	D	Edificio accessorio	H
2	Epoca di costruzione		2A	
	Anteriore al 1860	8	Restaurato	
	Tra il 1860 e il 1940	6	Risanamento conservativo	
	Successiva al 1940	4	Ristrutturazione edilizia	
3	Tipologia architettonica storica		4	
	Alta definizione	8	Permanenza dei caratteri formali tradizionali	
	Media definizione	6	Volumetrici originali	2 1 0
	Bassa definizione	4	Costruttivi	2 1 0
	Nessuna definizione	0	Complementari	2 1 0
5	Degrado		6	
	Nulla	X	Grado di utilizzo	
	Medio		Utilizzato	X
	Elevato		Sottoutilizzato	
7	Spazi di pertinenza (se presenti)		8	
	Alta qualità		Vincoli legislativi	
	Media qualità			
	Bassa qualità			
9	Categoria di intervento del Piano Precedente		10	
	Ristrutturazione edilizia		Punteggio per Categoria di Intervento	
11			Totale punteggio (2+3+4)	
			13	
Note:				

PROGETTO

12	Categoria di intervento prevista:			
	Restaurato		Ristrutturazione edilizia	X
	Risanamento conservativo		Demolizione	
13	Vincoli particolari: tipo di vincolo: oggetto del vincolo:			
14	Categoria di intervento prevista per gli spazi di pertinenza:			
15	Prescrizioni:			
16	Indicazioni:			

ELEMENTI DI ANALISI E INDICAZIONI DI PROGETTO

ELEMENTI ARCHITETTONICI	CARATTERIZZANTI	DEQUALIFICANTI
MANTO DI COPERTURA		
COMIGNOLI		
ABBAINI		
SOTTOGRONDA		
TIMPANO IN LEGNO		
ELEVAZIONE IN LEGNO		
ELEVAZIONE IN MURATURA		
INTONACI		
BUGNATURE		
DECORAZIONI		
AFFRESCHI		
TAMPONAMENTI LIGNEI		
BASAMENTI		
PORTONI		X
PORTE		
FINESTRE		
OSCURANTI		
CORNICI		
POGGIOLI	legno	c.a.
BALLATOI		
PARAPETTI	paletti	X
SCALE		
RITONDE		
PORTICI		
TETTOIE	X	manto
BUSSOLE		
SUPERFETAZIONI	X	
LEGNAIE IN ADERENZA		

NOTE:

MAPPA STORICA



ORTOFOTO



ELEMENTI SIGNIFICATIVI



Fotografia anno 2002



Fotografie anno 1980

PROVINCIA AUTONOMA DI TRENTO

COMUNE DI CANAL SAN BOVO

SCHEDA DEGLI INSEDIAMENTI STORICI

COMUNITA' DI PRIMIERO		FOGLIO DI MAPPA n°	55
COMUNE AMM.VO	CANAL SAN BOVO	NUMERO P.ED.	3376
COMUNE CATASTALE	CANAL SAN BOVO	DATA DEL RILIEVO	07-2023
LOCALITA'	CICONA	RILEVATORE	Studio S.T.A.C.C.

COROGRAFIA	ESTRATTO MAPPA scala 1:1000
	



FACCIATA INTERRATA



FACCIATA INTERRATA

ANALISI

1	Tipologia funzionale						
	Edificio residenziale	A	Edificio rurale	E			
	Edificio produttivo	B	Edificio alberghiero	F			
	Edificio speciale-religioso	C	Rudere	G			
	Edificio pluri-funzionale	D	Edificio accessorio	H			
2	Epoca di costruzione		2A	Interventi successivi al			
	Anteriore al 1860	8		Restauro			
	Tra il 1860 e il 1940	6		Risanamento conservativo			
	Successiva al 1940	4		Ristrutturazione edilizia			
3	Tipologia architettonica storica		4	Permanenza dei caratteri formali tradizionali			
	Alta definizione	8		Volumetrici originali	2	1	0
	Media definizione	6		Costruttivi	2	1	0
	Bassa definizione	4		Complementari	2	1	0
	Nessuna definizione	0		Decorativi	2	1	0
5	Degrado		6	Grado di utilizzo			
	Nulla	X		Utilizzato	X		
	Medio			Sottoutilizzato			
	Elevato			In stato di abbandono			
7	Spazi di pertinenza (se presenti)		8	Vincoli legislativi			
	Alta qualità						
	Media qualità	X					
	Bassa qualità						
9	Categoria di intervento del Piano Precedente		10	Punteggio per Categoria di Intervento			
	Non presente			Totale punteggio (2+3+4)	6		
11	Note:						

PROGETTO

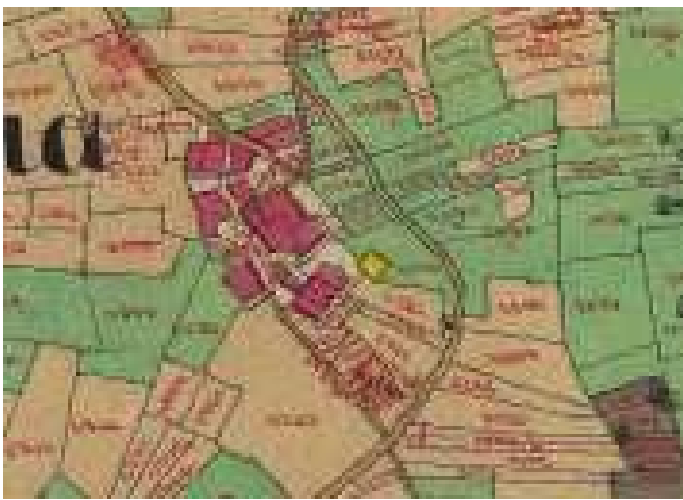
12	Categoria di intervento prevista:			
	Restauro		Ristrutturazione edilizia	X
	Risanamento conservativo		Demolizione	
13	Vincoli particolari: tipo di vincolo: oggetto del vincolo:			
14	Categoria di intervento prevista per gli spazi di pertinenza:			
15	Prescrizioni: - non è ammesso il sopralzo del manufatto.			
16	Indicazioni:			

ELEMENTI DI ANALISI E INDICAZIONI DI PROGETTO

ELEMENTI ARCHITETTONICI	CARATTERIZZANTI	DEQUALIFICANTI
MANTO DI COPERTURA		
COMIGNOLI		
ABBAINI		
SOTTOGRONDA		
TIMPANO IN LEGNO		
ELEVAZIONE IN LEGNO		
ELEVAZIONE IN MURATURA		
INTONACI		
BUGNATURE		
DECORAZIONI		
AFFRESCHI		
TAMPONAMENTI LIGNEI		
BASAMENTI		
PORTONI		
PORTE		
FINESTRE		
OSCURANTI		
CORNICI		
POGGIOLI		
BALLATOI		
PARAPETTI		
SCALE		
RITONDE		
PORTICI		
TETTOIE		
BUSSOLE		
SUPERFETAZIONI		
LEGNAIE IN ADERENZA		

NOTE:

MAPPA STORICA



ORTOFOTO



ELEMENTI SIGNIFICATIVI

PROVINCIA AUTONOMA DI TRENTO

COMUNE DI CANAL SAN BOVO

SCHEDA DEGLI INSEDIAMENTI STORICI

COMUNITA' DI PRIMIERO		FOGLIO DI MAPPA n°	55
COMUNE AMM.VO	CANAL SAN BOVO	NUMERO P.ED.	p.f. 5349/4
COMUNE CATASTALE	CANAL SAN BOVO	DATA DEL RILIEVO	07-2023
LOCALITA'	CICONA	RILEVATORE	Studio S.T.A.C.C.

COROGRAFIA	ESTRATTO MAPPA scala 1:1000
	



ANALISI

1	Tipologia funzionale						
	Edificio residenziale	A	Edificio rurale	E			
	Edificio produttivo	B	Edificio alberghiero	F			
	Edificio speciale-religioso	C	Rudere	G			
	Edificio pluri-funzionale	D	Edificio accessorio	H			
2	Epoca di costruzione		2A	Interventi successivi al			
	Anteriore al 1860	8		Restauro			
	Tra il 1860 e il 1940	6		Risanamento conservativo			
	Successiva al 1940	4		Ristrutturazione edilizia			
3	Tipologia architettonica storica		4	Permanenza dei caratteri formali tradizionali			
	Alta definizione	8		Volumetrici originali	2	1	0
	Media definizione	6		Costruttivi	2	1	0
	Bassa definizione	4		Complementari	2	1	0
	Nessuna definizione	0		Decorativi	2	1	0
5	Degrado		6	Grado di utilizzo			
	Nulla	X		Utilizzato	X		
	Medio			Sottoutilizzato			
	Elevato			In stato di abbandono			
7	Spazi di pertinenza (se presenti)		8	Vincoli legislativi			
	Alta qualità						
	Media qualità	X					
	Bassa qualità						
9	Categoria di intervento del Piano Precedente		10	Punteggio per Categoria di Intervento			
	Ristrutturazione			Totale punteggio (2+3+4)	6		
11	Note:						

PROGETTO

12	Categoria di intervento prevista:			
	Restauro		Ristrutturazione edilizia	X
	Risanamento conservativo		Demolizione	
13	Vincoli particolari: tipo di vincolo: oggetto del vincolo:			
14	Categoria di intervento prevista per gli spazi di pertinenza:			
15	Prescrizioni: - il manufatto può essere demolito e ricostruito con tipologia e parametri così come espressi nelle Norme di Attuazione del PRG.			
16	Indicazioni:			

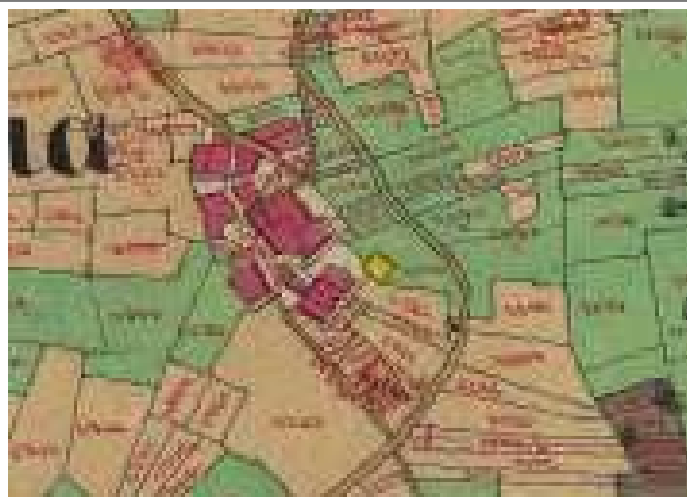
ELEMENTI DI ANALISI E INDICAZIONI DI PROGETTO

ELEMENTI ARCHITETTONICI	CARATTERIZZANTI	DEQUALIFICANTI
MANTO DI COPERTURA		lamiera ondulata
COMIGNOLI		
ABBAINI		
SOTTOGRONDA		
TIMPANO IN LEGNO		
ELEVAZIONE IN LEGNO	X	
ELEVAZIONE IN MURATURA		
INTONACI		
BUGNATURE		
DECORAZIONI		
AFFRESCHI		
TAMPONAMENTI LIGNEI	grigliato	
BASAMENTI		
PORTONI		
PORTE		
FINESTRE		
OSCURANTI		
CORNICI		
POGGIOLI		
BALLATOI		
PARAPETTI		
SCALE		
RITONDE		
PORTICI		
TETTOIE		
BUSSOLE		
SUPERFETAZIONI		
LEGNAIE IN ADERENZA		


NOTE:

SCHEDA n° 678.2

MAPPA STORICA



ORTOFOTO



ELEMENTI SIGNIFICATIVI



Fotografia anno 2002

SCHEDA n° 679

PROVINCIA AUTONOMA DI TRENTO

COMUNE DI CANAL SAN BOVO

SCHEDA DEGLI INSEDIAMENTI STORICI

COMUNITA' DI PRIMIERO		FOGLIO DI MAPPA n°	55
COMUNE AMM.VO	CANAL SAN BOVO	NUMERO P.E.D.	946/2
COMUNE CATASTALE	CANAL SAN BOVO	DATA DEL RILIEVO	07-2023
LOCALITA'	CICONA	RILEVATORE	Studio S.T.A.C.C.

COROGRAFIA



ESTRATTO MAPPA scala 1:1000



ANALISI

1	Tipologia funzionale					
	Edificio residenziale	A	Edificio rurale	E		
	Edificio produttivo	B	Edificio alberghiero	F		
	Edificio speciale-religioso	C	Rudere	G		
	Edificio pluri-funzionale	D	Edificio accessorio	H		
2	Epoca di costruzione		Interventi successivi al 2002			
	Anteriore al 1860	8	Restauro			
	Tra il 1860 e il 1940	6	Risanamento conservativo			
	Successiva al 1940	4	Ristrutturazione edilizia	X		
3	Tipologia architettonica storica		Permanenza dei caratteri formali tradizionali			
	Alta definizione	8	Volumetrici originali	2	1	0
	Media definizione	6	Costruttivi	2	1	0
	Bassa definizione	4	Complementari	2	1	0
	Nessuna definizione	0	Decorativi	2	1	0
5	Degrado		Grado di utilizzo			
	Nulla	X	Utilizzato	X		
	Medio		Sottoutilizzato			
	Elevato		In stato di abbandono			
7	Spazi di pertinenza (se presenti)		Vincoli legislativi			
	Alta qualità					
	Media qualità	X				
	Bassa qualità					
9	Categoria di intervento del Piano Precedente		Punteggio per Categoria di Intervento			
	Ristrutturazione edilizia		Totale punteggio (2+3+4)	13		
11	Note:					

PROGETTO

12	Categoria di intervento prevista:			
	Restauro		Ristrutturazione edilizia	X
	Risanamento conservativo		Demolizione	
13	Vincoli particolari: tipo di vincolo: oggetto del vincolo:			
14	Categoria di intervento prevista per gli spazi di pertinenza:			
15	Prescrizioni: - non è ammesso il sopralzo dell'edificio; - la tinteggiatura esterna deve essere con colore conforme alla tabella standard NCS.			
16	Indicazioni:			

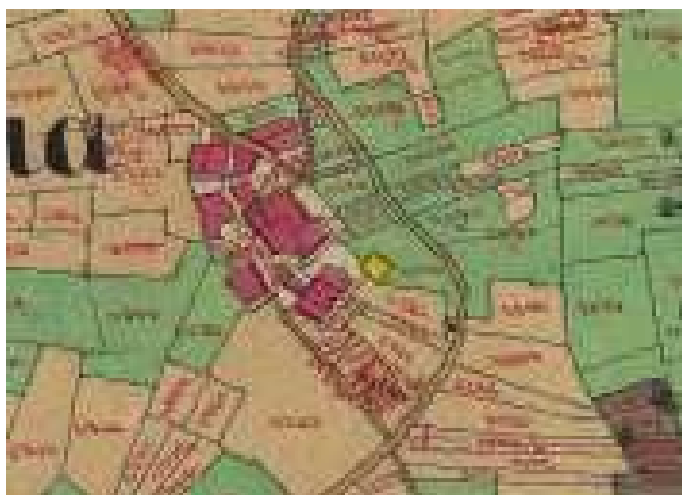
ELEMENTI DI ANALISI E INDICAZIONI DI PROGETTO

ELEMENTI ARCHITETTONICI	CARATTERIZZANTI	DEQUALIFICANTI
MANTO DI COPERTURA		
COMIGNOLI		
ABBAINI		
SOTTOGRONDA		
TIMPANO IN LEGNO		
ELEVAZIONE IN LEGNO		
ELEVAZIONE IN MURATURA		
INTONACI		
BUGNATURE		
DECORAZIONI		
AFFRESCHI		
TAMPONAMENTI LIGNEI		
BASAMENTI		
PORTONI		
PORTE		
FINESTRE		dimensione fori
OSCURANTI		avvolgibili
CORNICI	X	
POGGIOLI		X
BALLATOI		
PARAPETTI		X
SCALE		
RITONDE		
PORTICI		
TETTOIE		
BUSSOLE		
SUPERFETAZIONI		
LEGNAIE IN ADERENZA		

NOTE:

MAPPA STORICA

ORTOFOTO



ELEMENTI SIGNIFICATIVI



Fotografia anno 2002



Fotografie anno 1980



SCHEDA n° 680

PROVINCIA AUTONOMA DI TRENTO

COMUNE DI CANAL SAN BOVO

SCHEDA DEGLI INSEDIAMENTI STORICI

COMUNITA' DI PRIMIERO		FOGLIO DI MAPPA n°	55
COMUNE AMM.VO	CANAL SAN BOVO	NUMERO P.ED.	2051-2052/1-2053
COMUNE CATASTALE	CANAL SAN BOVO	DATA DEL RILIEVO	07-2023
LOCALITA'	CICONA	RILEVATORE	Studio S.T.A.C.C.

COROGRAFIA

ESTRATTO MAPPA scala 1:1000



ANALISI

1	Tipologia funzionale						
	Edificio residenziale	A	Edificio rurale	E			
	Edificio produttivo	B	Edificio alberghiero	F			
	Edificio speciale-religioso	C	Rudere	G			
	Edificio pluri-funzionale	D	Edificio accessorio	H			
2	Epoca di costruzione		2A	Interventi successivi al			
	Anteriore al 1860	8		Restauro			
	Tra il 1860 e il 1940	6		Risanamento conservativo			
	Successiva al 1940	4		Ristrutturazione edilizia			
3	Tipologia architettonica storica		4	Permanenza dei caratteri formali tradizionali			
	Alta definizione	8		Volumetrici originali	2	1	0
	Media definizione	6		Costruttivi	2	1	0
	Bassa definizione	4		Complementari	2	1	0
	Nessuna definizione	0		Decorativi	2	1	0
5	Degrado		6	Grado di utilizzo			
	Nulla			Utilizzato			
	Medio	X		Sottoutilizzato		X	
	Elevato			In stato di abbandono			
7	Spazi di pertinenza (se presenti)		8	Vincoli legislativi			
	Alta qualità						
	Media qualità	X					
	Bassa qualità						
9	Categoria di intervento del Piano Precedente		10	Punteggio per Categoria di Intervento			
	Ristrutturazione			Totale punteggio (2+3+4)	15		
11	Note:						

PROGETTO

12	Categoria di intervento prevista:					
	Restauro		Ristrutturazione edilizia			
	Risanamento conservativo	X	Demolizione			
13	Vincoli particolari: tipo di vincolo: oggetto del vincolo:					
14	Categoria di intervento prevista per gli spazi di pertinenza:					
15	Prescrizioni: - mantenimento della muratura con sasso a vista; - mantenimento e/o riproposizione di timpani, tamponamenti, ballatoi e parti lignee.					
16	Indicazioni:					


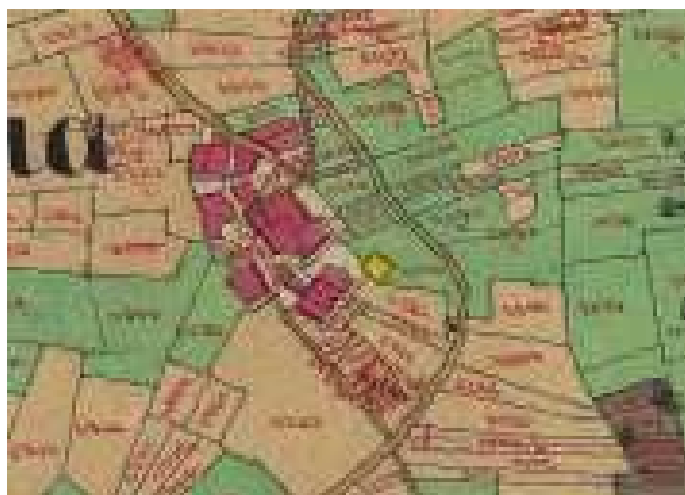
ELEMENTI DI ANALISI E INDICAZIONI DI PROGETTO

ELEMENTI ARCHITETTONICI	CARATTERIZZANTI	DEQUALIFICANTI
MANTO DI COPERTURA		lamiera ondulata
COMIGNOLI		
ABBAINI		
SOTTOGRONDA		
TIMPANO IN LEGNO	X	
ELEVAZIONE IN LEGNO		
ELEVAZIONE IN MURATURA	parti in sasso a vista	
INTONACI		
BUGNATURE		
DECORAZIONI		
AFFRESCHI		
TAMPONAMENTI LIGNEI	lignei e con listelli	
BASAMENTI		
PORTONI		
PORTE		
FINESTRE		dimensioni superfetazione
OSCURANTI		
CORNICI		
POGGIOLI		
BALLATOI	X	
PARAPETTI		
SCALE		
RITONDE		
PORTICI		
TETTOIE		
BUSSOLE		
SUPERFETAZIONI	X	
LEGNAIE IN ADERENZA		

NOTE:

MAPPA STORICA

ORTOFOTO



ELEMENTI SIGNIFICATIVI



Fotografie anno 2002

Fotografie anno 1980

SCHEDA n° 681

PROVINCIA AUTONOMA DI TRENTO

COMUNE DI CANAL SAN BOVO

SCHEDA DEGLI INSEDIAMENTI STORICI

COMUNITA' DI PRIMIERO		FOGLIO DI MAPPA n°	55
COMUNE AMM.VO	CANAL SAN BOVO	NUMERO P.ED.	2775
COMUNE CATASTALE	CANAL SAN BOVO	DATA DEL RILIEVO	07-2023
LOCALITA'	CICONA	RILEVATORE	Studio S.T.A.C.C.

COROGRAFIA



ESTRATTO MAPPA scala 1:1000



ANALISI

1	Tipologia funzionale			
	Edificio residenziale	A	Edificio rurale	E
	Edificio produttivo	B	Edificio alberghiero	F
	Edificio speciale-religioso	C	Rudere	G
	Edificio pluri-funzionale	D	Edificio accessorio	H
2	Epoca di costruzione		Interventi successivi al	
	Anteriore al 1860	8	Restauro	
	Tra il 1860 e il 1940	6	Risanamento conservativo	
	Successiva al 1940	4	Ristrutturazione edilizia	
3	Tipologia architettonica storica		Permanenza dei caratteri formali tradizionali	
	Alta definizione	8	Volumetrici originali	2 1 0
	Media definizione	6	Costruttivi	2 1 0
	Bassa definizione	4	Complementari	2 1 0
	Nessuna definizione	0	Decorativi	2 1 0
5	Degrado		Grado di utilizzo	
	Nulla	X	Utilizzato	
	Medio		Sottoutilizzato	X
	Elevato		In stato di abbandono	
7	Spazi di pertinenza (se presenti)		Vincoli legislativi	
	Alta qualità			
	Media qualità	X		
	Bassa qualità			
9	Categoria di intervento del Piano Precedente		Punteggio per Categoria di Intervento	
	Ristrutturazione		Totale punteggio (2+3+4)	11
11	Note:			

PROGETTO

12	Categoria di intervento prevista:			
	Restauro		Ristrutturazione edilizia	X
	Risanamento conservativo		Demolizione	
13	Vincoli particolari: tipo di vincolo: oggetto del vincolo:			
14	Categoria di intervento prevista per gli spazi di pertinenza:			
15	Prescrizioni: Non è ammesso il sopralzo dell'edificio; è ammessa la ridefinizione della tipologia di copertura mantenendo la stessa quota della trave di colmo ed ottenendo pendenze tradizionali. Riqualificazione del corpo aggregato ad est.			
16	Indicazioni:			

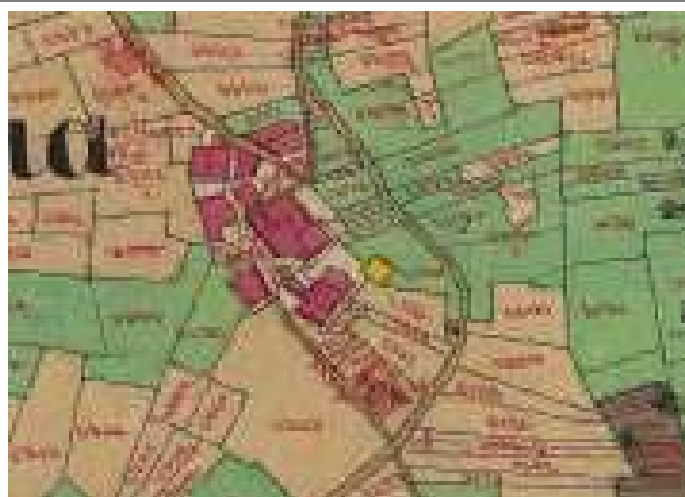
ELEMENTI DI ANALISI E INDICAZIONI DI PROGETTO

ELEMENTI ARCHITETTONICI	CARATTERIZZANTI	DEQUALIFICANTI
MANTO DI COPERTURA		
COMIGNOLI		
ABBAINI		
SOTTOGRONDA		
TIMPANO IN LEGNO		
ELEVAZIONE IN LEGNO		
ELEVAZIONE IN MURATURA		
INTONACI		
BUGNATURE		
DECORAZIONI		
AFFRESCHI		
TAMPONAMENTI LIGNEI		
BASAMENTI		
PORTONI		
PORTE		
FINESTRE		
OSCURANTI		avvolgibili PT
CORNICI		
POGGIOLI	X	
BALLATOI		
PARAPETTI	X	
SCALE		X
RITONDE		
PORTICI		
TETTOIE		
BUSSOLE		
SUPERFETAZIONI		X
LEGNAIE IN ADERENZA		

NOTE:

MAPPA STORICA

ORTOFOTO



ELEMENTI SIGNIFICATIVI



Corpo aggregato



Anno 2002

SCHEDA n° 681.1

PROVINCIA AUTONOMA DI TRENTO

COMUNE DI CANAL SAN BOVO


SCHEDA DEGLI INSEDIAMENTI STORICI

COMUNITA' DI PRIMIERO		FOGLIO DI MAPPA n°	55
COMUNE AMM.VO	CANAL SAN BOVO	NUMERO P.ED.	p.f. 5186/1-5183/1-/2 e altre
COMUNE CATASTALE	CANAL SAN BOVO	DATA DEL RILIEVO	07-2023
LOCALITA'	CICONA	RILEVATORE	Studio S.T.A.C.C.

COROGRAFIA



ESTRATTO MAPPA scala 1:1000



ANALISI

1	Tipologia funzionale						
	Edificio residenziale	A	Edificio rurale	E			
	Edificio produttivo	B	Edificio alberghiero	F			
	Edificio speciale-religioso	C	Rudere	G			
	Edificio pluri-funzionale	D	Edificio accessorio	H			
2	Epoca di costruzione		2A	Interventi successivi al			
	Anteriore al 1860	8		Restauro			
	Tra il 1860 e il 1940	6		Risanamento conservativo			
	Successiva al 1940	4		Ristrutturazione edilizia			
3	Tipologia architettonica storica		4	Permanenza dei caratteri formali tradizionali			
	Alta definizione	8		Volumetrici originali	2	1	0
	Media definizione	6		Costruttivi	2	1	0
	Bassa definizione	4		Complementari	2	1	0
	Nessuna definizione	0		Decorativi	2	1	0
5	Degrado		6	Grado di utilizzo			
	Nulla	X		Utilizzato	X		
	Medio			Sottoutilizzato			
	Elevato			In stato di abbandono			
7	Spazi di pertinenza (se presenti)		8	Vincoli legislativi			
	Alta qualità						
	Media qualità	X					
	Bassa qualità						
9	Categoria di intervento del Piano Precedente		10	Punteggio per Categoria di Intervento			
	Ristrutturazione			Totale punteggio (2+3+4)	6		
11	Note:						

PROGETTO

12	Categoria di intervento prevista:			
	Restauro		Ristrutturazione edilizia	X
	Risanamento conservativo		Demolizione	
13	Vincoli particolari: tipo di vincolo: oggetto del vincolo:			
14	Categoria di intervento prevista per gli spazi di pertinenza:			
15	Prescrizioni: - non è ammesso il sopralzo del manufatto.			
16	Indicazioni:			

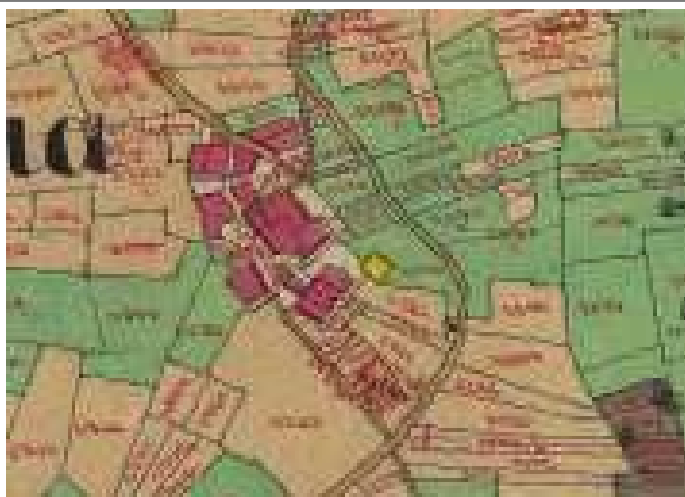
ELEMENTI DI ANALISI E INDICAZIONI DI PROGETTO

ELEMENTI ARCHITETTONICI	CARATTERIZZANTI	DEQUALIFICANTI
MANTO DI COPERTURA		
COMIGNOLI		
ABBAINI		
SOTTOGRONDA		
TIMPANO IN LEGNO	X	
ELEVAZIONE IN LEGNO		
ELEVAZIONE IN MURATURA		
INTONACI		
BUGNATURE		
DECORAZIONI		
AFFRESCHI		
TAMPONAMENTI LIGNEI	listelli a spina di pesce su timpano	
BASAMENTI		
PORTONI		
PORTE		
FINESTRE		
OSCURANTI		
CORNICI		
POGGIOLI		
BALLATOI		
PARAPETTI		
SCALE		
RITONDE		
PORTICI		
TETTOIE		
BUSSOLE		
SUPERFETAZIONI		
LEGNAIE IN ADERENZA		

NOTE:

SCHEDA n° 681.1


MAPPA STORICA



ORTOFOTO



ELEMENTI SIGNIFICATIVI



Fotografie anno 2002

PROVINCIA AUTONOMA DI TRENTO

COMUNE DI CANAL SAN BOVO

SCHEDA DEGLI INSEDIAMENTI STORICI

COMUNITA' DI PRIMIERO		FOGLIO DI MAPPA n°	55
COMUNE AMM.VO	CANAL SAN BOVO	NUMERO P.ED.	1094-1095
COMUNE CATASTALE	CANAL SAN BOVO	DATA DEL RILIEVO	05-2023
LOCALITA'	MOLINERI	RILEVATORE	Studio S.T.A.C.C.

COROGRAFIA	ESTRATTO MAPPA scala 1:1000
	



ANALISI

1	Tipologia funzionale			
	Edificio residenziale	A	Edificio rurale	E
	Edificio produttivo	B	Edificio alberghiero	F
	Edificio speciale-religioso	C	Rudere	G
	Edificio pluri-funzionale	D	Edificio accessorio	H
2	Epoca di costruzione		Interventi successivi al 2002	
	Anteriore al 1860	8	Restauro	
	Tra il 1860 e il 1940	6	Risanamento conservativo	X
	Successiva al 1940	4	Ristrutturazione edilizia	
3	Tipologia architettonica storica		Permanenza dei caratteri formali tradizionali	
	Alta definizione	8	Volumetrici originali	2 1 0
	Media definizione	6	Costruttivi	2 1 0
	Bassa definizione	4	Complementari	2 1 0
	Nessuna definizione	0	Decorativi	2 1 0
5	Degrado		Grado di utilizzo	
	Nulla		Utilizzato	
	Medio	X	Sottoutilizzato	X
	Elevato		In stato di abbandono	
7	Spazi di pertinenza (se presenti)		Vincoli legislativi	
	Alta qualità			
	Media qualità	X		
	Bassa qualità			
9	Categoria di intervento del Piano Precedente		Punteggio per Categoria di Intervento	
	Risanamento		Totale punteggio (2+3+4)	17
11	Note:			

PROGETTO

12	Categoria di intervento prevista:			
	Restauro		Ristrutturazione edilizia	
	Risanamento conservativo	X	Demolizione	
13	Vincoli particolari: tipo di vincolo: oggetto del vincolo:			
14	Categoria di intervento prevista per gli spazi di pertinenza:			
15	Prescrizioni: - mantenimento della muratura con sasso a vista e delle ritonde; - mantenimento e/o riproposizione di timpani, ballatoi e parti in legno.			
16	Indicazioni:			

ELEMENTI DI ANALISI E INDICAZIONI DI PROGETTO

ELEMENTI ARCHITETTONICI	CARATTERIZZANTI	DEQUALIFICANTI
MANTO DI COPERTURA		
COMIGNOLI		X
ABBAINI		
SOTTOGRONDA		
TIMPANO IN LEGNO	X	
ELEVAZIONE IN LEGNO		
ELEVAZIONE IN MURATURA	sasso a vista	
INTONACI		
BUGNATURE		
DECORAZIONI		
AFFRESCHI		
TAMPONAMENTI LIGNEI		
BASAMENTI		
PORTONI		
PORTE		
FINESTRE		
OSCURANTI		
CORNICI		
POGGIOLI	X	
BALLATOI	X	
PARAPETTI		
SCALE		
RITONDE	N° 3	
PORTICI		
TETTOIE		sottotetto fronte Sud
BUSSOLE		
SUPERFETAZIONI		
LEGNAIE IN ADERENZA		



NOTE:

MAPPA STORICA

ORTOFOTO



ELEMENTI SIGNIFICATIVI



Fotografie anno 2002

SCHEDA n° 683

PROVINCIA AUTONOMA DI TRENTO

COMUNE DI CANAL SAN BOVO

SCHEDA DEGLI INSEDIAMENTI STORICI

COMUNITA' DI PRIMIERO		FOGLIO DI MAPPA n°	55
COMUNE AMM.VO	CANAL SAN BOVO	NUMERO P.ED.	1096
COMUNE CATASTALE	CANAL SAN BOVO	DATA DEL RILIEVO	05-2023
LOCALITA'	MOLINERI	RILEVATORE	Studio S.T.A.C.C.

COROGRAFIA



ESTRATTO MAPPA scala 1:1000



ANALISI

1	Tipologia funzionale			
	Edificio residenziale	A	Edificio rurale	E
	Edificio produttivo	B	Edificio alberghiero	F
	Edificio speciale-religioso	C	Rudere	G
	Edificio pluri-funzionale	D	Edificio accessorio	H
2	Epoca di costruzione		Interventi successivi al	
	Anteriore al 1860	8	Restauro	
	Tra il 1860 e il 1940	6	Risanamento conservativo	
	Successiva al 1940	4	Ristrutturazione edilizia	
3	Tipologia architettonica storica		Permanenza dei caratteri formali tradizionali	
	Alta definizione	8	Volumetrici originali	2 1 0
	Media definizione	6	Costruttivi	2 1 0
	Bassa definizione	4	Complementari	2 1 0
	Nessuna definizione	0	Decorativi	2 1 0
5	Degrado		Grado di utilizzo	
	Nulla	X	Utilizzato	X
	Medio		Sottoutilizzato	
	Elevato		In stato di abbandono	
7	Spazi di pertinenza (se presenti)		Vincoli legislativi	
	Alta qualità			
	Media qualità	X		
	Bassa qualità			
9	Categoria di intervento del Piano Precedente		Punteggio per Categoria di Intervento	
	Risanamento		Totale punteggio (2+3+4)	17
11	Note:			

PROGETTO

12	Categoria di intervento prevista:			
	Restauro		Ristrutturazione edilizia	
	Risanamento conservativo	X	Demolizione	
13	Vincoli particolari: tipo di vincolo: oggetto del vincolo:			
14	Categoria di intervento prevista per gli spazi di pertinenza:			
15	Prescrizioni: - eliminazione della tettoia a P.T. fronte a valle; - mantenimento delle parti murarie con sasso a vista; - mantenimento e/o riproposizione di timpani e poggioli in legno.			
	Indicazioni:			
16				

ELEMENTI DI ANALISI E INDICAZIONI DI PROGETTO

ELEMENTI ARCHITETTONICI	CARATTERIZZANTI	DEQUALIFICANTI
MANTO DI COPERTURA		
COMIGNOLI		
ABBAINI		
SOTTOGRONDA		
TIMPANO IN LEGNO		
ELEVAZIONE IN LEGNO		
ELEVAZIONE IN MURATURA	sasso faccia a vista	
INTONACI		facciata a monte
BUGNATURE		
DECORAZIONI		
AFFRESCHI		
TAMPONAMENTI LIGNEI		
BASAMENTI		
PORTONI		
PORTE		
FINESTRE		timpano
OSCURANTI		
CORNICI		
POGGIOLI		
BALLATOI		
PARAPETTI		
SCALE		
RITONDE		
PORTICI		
TETTOIE		piano terra a valle
BUSSOLE		
SUPERFETAZIONI		
LEGNAIE IN ADERENZA		

NOTE:

MAPPA STORICA



ORTOFOTO



ELEMENTI SIGNIFICATIVI



Fotografie anno 2002



SCHEDA n° 684

PROVINCIA AUTONOMA DI TRENTO

COMUNE DI CANAL SAN BOVO

SCHEDA DEGLI INSEDIAMENTI STORICI

COMUNITA' DI PRIMIERO		FOGLIO DI MAPPA n°	55
COMUNE AMM.VO	CANAL SAN BOVO	NUMERO P.ED.	1098
COMUNE CATASTALE	CANAL SAN BOVO	DATA DEL RILIEVO	05-2023
LOCALITA'	MOLINERI	RILEVATORE	Studio S.T.A.C.C.

COROGRAFIA

ESTRATTO MAPPA scala 1:1000



ANALISI

1	Tipologia funzionale			
	Edificio residenziale	A	Edificio rurale	E
	Edificio produttivo	B	Edificio alberghiero	F
	Edificio speciale-religioso	C	Rudere	G
	Edificio pluri-funzionale	D	Edificio accessorio	H
2	Epoca di costruzione		Interventi successivi al	
	Anteriore al 1860	8	Restauro	
	Tra il 1860 e il 1940	6	Risanamento conservativo	
	Successiva al 1940	4	Ristrutturazione edilizia	
3	Tipologia architettonica storica		Permanenza dei caratteri formali tradizionali	
	Alta definizione	8	Volumetrici originali	2 1 0
	Media definizione	6	Costruttivi	2 1 0
	Bassa definizione	4	Complementari	2 1 0
	Nessuna definizione	0	Decorativi	2 1 0
5	Degrado		Grado di utilizzo	
	Nulla	X	Utilizzato	X
	Medio		Sottoutilizzato	
	Elevato		In stato di abbandono	
7	Spazi di pertinenza (se presenti)		Vincoli legislativi	
	Alta qualità		BENE SOTTOPOSTO A TUTELA STORICO ARTISTICA	
	Media qualità	X	AI SENSI DELL' ART. 11 COMMA 1 D.L. 22.01.2004 n° 42	
	Bassa qualità			
9	Categoria di intervento del Piano Precedente		Punteggio per Categoria di Intervento	
	Risanamento		Totale punteggio (2+3+4)	17
11	Note: iscrizione 1852 a monte iscrizione 1852 fianco Sud			

PROGETTO

12	Categoria di intervento prevista:			
	Restauro		Ristrutturazione edilizia	
	Risanamento conservativo	X	Demolizione	
13	Vincoli particolari: tipo di vincolo: oggetto del vincolo:			
14	Categoria di intervento prevista per gli spazi di pertinenza:			
15	Prescrizioni: - mantenimento delle parti murarie con sasso a vista; - mantenimento e/o riproposizione di timpani e ballatoi in legno e parti lignee.			
16	Indicazioni:			

ELEMENTI DI ANALISI E INDICAZIONI DI PROGETTO

ELEMENTI ARCHITETTONICI	CARATTERIZZANTI	DEQUALIFICANTI
MANTO DI COPERTURA		
COMIGNOLI		X
ABBAINI		
SOTTOGRONDA		
TIMPANO IN LEGNO		
ELEVAZIONE IN LEGNO		
ELEVAZIONE IN MURATURA		
INTONACI	X	
BUGNATURE		
DECORAZIONI		
AFFRESCHI	X	
TAMPONAMENTI LIGNEI		
BASAMENTI		
PORTONI		
PORTE		
FINESTRE		
OSCURANTI		
CORNICI		
POGGIOLI		
BALLATOI		
PARAPETTI	assi intagliate (a valle)	
SCALE		
RITONDE	X	
PORTICI		
TETTOIE		
BUSSOLE		
SUPERFETAZIONI		
LEGNAIE IN ADERENZA		

NOTE:



MAPPA STORICA



ORTOFOTO



ELEMENTI SIGNIFICATIVI



Madonna del Rosario con S. Giacomo di Compostela con vistoso bastone e cappello da viandante e S. Lucia con piatto con occhi, simbolo del suo martirio per accecamento (datazione probabile XVIII secolo).



Anno 2002



Anno 1980

SCHEDA n° 685

PROVINCIA AUTONOMA DI TRENTO

COMUNE DI CANAL SAN BOVO

SCHEDA DEGLI INSEDIAMENTI STORICI

COMUNITA' DI PRIMIERO		FOGLIO DI MAPPA n°	55
COMUNE AMM.VO	CANAL SAN BOVO	NUMERO P.ED.	2279
COMUNE CATASTALE	CANAL SAN BOVO	DATA DEL RILIEVO	05-2023
LOCALITA'	MOLINERI	RILEVATORE	Studio S.T.A.C.C.

COROGRAFIA

ESTRATTO MAPPA scala 1:1000



ANALISI

1	Tipologia funzionale			
	Edificio residenziale	A	Edificio rurale	E
	Edificio produttivo	B	Edificio alberghiero	F
	Edificio speciale-religioso	C	Rudere	G
	Edificio pluri-funzionale	D	Edificio accessorio	H
2	Epoca di costruzione		Interventi successivi al 1996	
	Anteriore al 1860	8	Restauro	
	Tra il 1860 e il 1940	6	Risanamento conservativo	X
	Successiva al 1940	4	Ristrutturazione edilizia	
3	Tipologia architettonica storica		4	
	Alta definizione	8	Permanenza dei caratteri formali tradizionali	
	Media definizione	6	Volumetrici originali	2 1 0
	Bassa definizione	4	Costruttivi	2 1 0
	Nessuna definizione	0	Complementari	2 1 0
5	Degrado		6	
	Nulla		Grado di utilizzo	
	Medio	X	Utilizzato	X
	Elevato		Sottoutilizzato	
7	Spazi di pertinenza (se presenti)		8	
	Alta qualità		Vincoli legislativi	
	Media qualità	X		
	Bassa qualità			
9	Categoria di intervento del Piano Precedente		10	
	Risanamento		Punteggio per Categoria di Intervento	
11			Totale punteggio (2+3+4) 16	
	Note:			

PROGETTO

12	Categoria di intervento prevista:			
	Restauro		Ristrutturazione edilizia	
	Risanamento conservativo	X	Demolizione	
13	Vincoli particolari: tipo di vincolo: oggetto del vincolo:			
14	Categoria di intervento prevista per gli spazi di pertinenza:			
15	Prescrizioni: - mantenimento muratura con sasso a vista; - mantenimento e/o riproposizione di timpani, ballatoi, scale in legno.			
16	Indicazioni:			

ELEMENTI DI ANALISI E INDICAZIONI DI PROGETTO

ELEMENTI ARCHITETTONICI	CARATTERIZZANTI	DEQUALIFICANTI
MANTO DI COPERTURA		
COMIGNOLI		
ABBAINI		
SOTTOGRONDA		
TIMPANO IN LEGNO	X	
ELEVAZIONE IN LEGNO		
ELEVAZIONE IN MURATURA	sasso a vista	
INTONACI		
BUGNATURE		
DECORAZIONI		
AFFRESCHI		
TAMPONAMENTI LIGNEI		
BASAMENTI		
PORTONI		
PORTE		
FINESTRE	arcuate	
OSCURANTI		
CORNICI		
POGGIOLI	legno	
BALLATOI		
PARAPETTI	paletti	
SCALE	legno	
RITONDE		
PORTICI		
TETTOIE		
BUSSOLE		
SUPERFETAZIONI		
LEGNAIE IN ADERENZA		

NOTE:


intervento di risanamento post 1996 e 2002

MAPPA STORICA

ORTOFOTO



ELEMENTI SIGNIFICATIVI



Fotografie anno 1980



Fotografie anno 2002

PROVINCIA AUTONOMA DI TRENTO

COMUNE DI CANAL SAN BOVO

SCHEDA DEGLI INSEDIAMENTI STORICI

COMUNITA' DI PRIMIERO		FOGLIO DI MAPPA n°	55
COMUNE AMM.VO	CANAL SAN BOVO	NUMERO P.ED.	2658
COMUNE CATASTALE	CANAL SAN BOVO	DATA DEL RILIEVO	05-2023
LOCALITA'	MOLINERI	RILEVATORE	Studio S.T.A.C.C.

COROGRAFIA	ESTRATTO MAPPA scala 1:1000
	



ANALISI

1	Tipologia funzionale			
	Edificio residenziale	A	Edificio rurale	E
	Edificio produttivo	B	Edificio alberghiero	F
	Edificio speciale-religioso	C	Rudere	G
	Edificio pluri-funzionale	D	Edificio accessorio	H
2	Epoca di costruzione		Interventi successivi al	
	Anteriore al 1860	8	Restauro	
	Tra il 1860 e il 1940	6	Risanamento conservativo	
	Successiva al 1940	4	Ristrutturazione edilizia	
3	Tipologia architettonica storica		Permanenza dei caratteri formali tradizionali	
	Alta definizione	8	Volumetrici originali	2 1 0
	Media definizione	6	Costruttivi	2 1 0
	Bassa definizione	4	Complementari	2 1 0
	Nessuna definizione	0	Decorativi	2 1 0
5	Degrado		Grado di utilizzo	
	Nulla	X	Utilizzato	X
	Medio		Sottoutilizzato	
	Elevato		In stato di abbandono	
7	Spazi di pertinenza (se presenti)		Vincoli legislativi	
	Alta qualità		BENE SOTTOPOSTO A TUTELA STORICO ARTISTICA	
	Media qualità	X	AI SENSI DEL D.L. 22.01.2004 n° 42	
	Bassa qualità			
9	Categoria di intervento del Piano Precedente		Punteggio per Categoria di Intervento	
	Restauro		Totale punteggio (2+3+4)	12
11	Note:			

PROGETTO

12	Categoria di intervento prevista:			
	Restauro	X	Ristrutturazione edilizia	
	Risanamento conservativo		Demolizione	
13	Vincoli particolari: tipo di vincolo: oggetto del vincolo:			
14	Categoria di intervento prevista per gli spazi di pertinenza:			
15	Prescrizioni:			
16	Indicazioni:			

ELEMENTI DI ANALISI E INDICAZIONI DI PROGETTO

ELEMENTI ARCHITETTONICI	CARATTERIZZANTI	DEQUALIFICANTI
MANTO DI COPERTURA	assito	
COMIGNOLI		
ABBAINI		
SOTTOGRONDA		
TIMPANO IN LEGNO		
ELEVAZIONE IN LEGNO		
ELEVAZIONE IN MURATURA		
INTONACI		
BUGNATURE		
DECORAZIONI		
AFFRESCHI		
TAMPONAMENTI LIGNEI		
BASAMENTI		cubetti porfido
PORTONI		
PORTE		
FINESTRE		
OSCURANTI		
CORNICI		
POGGIOLI		
BALLATOI		
PARAPETTI		
SCALE		
RITONDE		
PORTICI		
TETTOIE		
BUSSOLE		
SUPERFETAZIONI		
LEGNAIE IN ADERENZA		

NOTE:

MAPPA STORICA



ORTOFOTO



ELEMENTI SIGNIFICATIVI



Foto 2023



Anno 2002

PROVINCIA AUTONOMA DI TRENTO

COMUNE DI CANAL SAN BOVO

SCHEDA DEGLI INSEDIAMENTI STORICI

COMUNITA' DI PRIMIERO		FOGLIO DI MAPPA n°	55
COMUNE AMM.VO	CANAL SAN BOVO	NUMERO P.ED.	1932
COMUNE CATASTALE	CANAL SAN BOVO	DATA DEL RILIEVO	05-2023
LOCALITA'	MOLINERI	RILEVATORE	Studio S.T.A.C.C.

COROGRAFIA	ESTRATTO MAPPA scala 1:1000
	



ANALISI

1	Tipologia funzionale			
	Edificio residenziale	A	Edificio rurale	E
	Edificio produttivo	B	Edificio alberghiero	F
	Edificio speciale-religioso	C	Rudere	G
	Edificio pluri-funzionale	D	Edificio accessorio	H
2	Epoca di costruzione		Interventi successivi al	
	Anteriore al 1860	8	Restauro	
	Tra il 1860 e il 1940	6	Risanamento conservativo	
	Successiva al 1940	4	Ristrutturazione edilizia	
3	Tipologia architettonica storica		4	
	Alta definizione	8	Permanenza dei caratteri formali tradizionali	
	Media definizione	6	Volumetrici originali	2 1 0
	Bassa definizione	4	Costruttivi	2 1 0
	Nessuna definizione	0	Complementari	2 1 0
5	Degrado		6	
	Nulla		Grado di utilizzo	
	Medio		Utilizzato	
	Elevato	X	Sottoutilizzato	X
7	Spazi di pertinenza (se presenti)		8	
	Alta qualità		Vincoli legislativi	
	Media qualità	X		
	Bassa qualità			
9	Categoria di intervento del Piano Precedente		10	
	Risanamento		Punteggio per Categoria di Intervento	
11			Totale punteggio (2+3+4)	
			18	
Note:				

PROGETTO

12	Categoria di intervento prevista:			
	Restauro		Ristrutturazione edilizia	
	Risanamento conservativo	X	Demolizione	
13	Vincoli particolari: tipo di vincolo: oggetto del vincolo:			
14	Categoria di intervento prevista per gli spazi di pertinenza:			
15	Prescrizioni: - mantenimento della muratura con sasso a vista; - eliminazione della struttura lignea addossata a p.t. fronte a valle; - mantenimento e/o riproposizione di timpani tamponamenti e ballatoi in legno.			
16	Indicazioni: - ricomposizione e riqualificazione formale della facciata del fianco ovest, con riproposizione dei due fori arcuati di cui esiste traccia a p.1°.			

ELEMENTI DI ANALISI E INDICAZIONI DI PROGETTO

ELEMENTI ARCHITETTONICI	CARATTERIZZANTI	DEQUALIFICANTI
MANTO DI COPERTURA		
COMIGNOLI		
ABBAINI		
SOTTOGRONDA		
TIMPANO IN LEGNO	capriata a vista	
ELEVAZIONE IN LEGNO		
ELEVAZIONE IN MURATURA	sasso faccia a vista	
INTONACI		
BUGNATURE		
DECORAZIONI		
AFFRESCHI		
TAMPONAMENTI LIGNEI		
BASAMENTI		
PORTONI		
PORTE		
FINESTRE	arcuate	
OSCURANTI		
CORNICI		
POGGIOLI		
BALLATOI	X	
PARAPETTI		
SCALE		
RITONDE		
PORTICI		
TETTOIE		
BUSSOLE		
SUPERFETAZIONI		PT fronte a valle
LEGNAIE IN ADERENZA		

NOTE:

presenza di finestre arcuate a P1, ed eliminate ma leggibili su facciata sud

MAPPA STORICA



ORTOFOTO



ELEMENTI SIGNIFICATIVI



Fotografie anno 2002



Fotografie anno 1980



SCHEDA n° 687

PROVINCIA AUTONOMA DI TRENTO

COMUNE DI CANAL SAN BOVO

SCHEDA DEGLI INSEDIAMENTI STORICI

COMUNITA' DI PRIMIERO		FOGLIO DI MAPPA n°	55
COMUNE AMM.VO	CANAL SAN BOVO	NUMERO P.ED.	1100-1001
COMUNE CATASTALE	CANAL SAN BOVO	DATA DEL RILIEVO	05-2023
LOCALITA'	MOLINERI	RILEVATORE	Studio S.T.A.C.C.

COROGRAFIA



ESTRATTO MAPPA scala 1:1000



ANALISI

1	Tipologia funzionale			
	Edificio residenziale	A	Edificio rurale	E
	Edificio produttivo	B	Edificio alberghiero	F
	Edificio speciale-religioso	C	Rudere	G
	Edificio pluri-funzionale	D	Edificio accessorio	H
2	Epoca di costruzione		Interventi successivi al	
	Anteriore al 1860	8	Restauro	
	Tra il 1860 e il 1940	6	Risanamento conservativo	
	Successiva al 1940	4	Ristrutturazione edilizia	
3	Tipologia architettonica storica		4	
	Alta definizione	8	Permanenza dei caratteri formali tradizionali	
	Media definizione	6	Volumetrici originali	2 1 0
	Bassa definizione	4	Costruttivi	2 1 0
	Nessuna definizione	0	Complementari	2 1 0
5	Degrado		6	
	Nulla	X	Grado di utilizzo	
	Medio		Utilizzato	
	Elevato		Sottoutilizzato	
7	Spazi di pertinenza (se presenti)		8	
	Alta qualità		Vincoli legislativi	
	Media qualità	X	In stato di abbandono	
	Bassa qualità		Stagionale	X
9	Categoria di intervento del Piano Precedente		10	
	Ristrutturazione		Punteggio per Categoria di Intervento	
11	Note:		Totale punteggio (2+3+4) 13	

PROGETTO

12	Categoria di intervento prevista:			
	Restauro		Ristrutturazione edilizia	X
	Risanamento conservativo		Demolizione	
13	Vincoli particolari: tipo di vincolo: oggetto del vincolo:			
14	Categoria di intervento prevista per gli spazi di pertinenza:			
15	Prescrizioni: - non è ammesso il sopralzo dell'edificio.			
16	Indicazioni:			

ELEMENTI DI ANALISI E INDICAZIONI DI PROGETTO

ELEMENTI ARCHITETTONICI	CARATTERIZZANTI	DEQUALIFICANTI
MANTO DI COPERTURA		
COMIGNOLI		
ABBAINI		
SOTTOGRONDA		
TIMPANO IN LEGNO		tamponamento perlinato
ELEVAZIONE IN LEGNO		
ELEVAZIONE IN MURATURA		
INTONACI		
BUGNATURE		
DECORAZIONI		
AFFRESCHI		
TAMPONAMENTI LIGNEI		
BASAMENTI		
PORTONI		
PORTE		
FINESTRE		
OSCURANTI		
CORNICI		
POGGIOLI		
BALLATOI		
PARAPETTI		
SCALE		
RITONDE	X	
PORTICI		
TETTOIE		
BUSSOLE		
SUPERFETAZIONI		X
LEGNAIE IN ADERENZA		

NOTE:

iscrizione su colmo W.LS866CZ


abbaini a valle e a monte costruiti post 2002

MAPPA STORICA

ORTOFOTO




ELEMENTI SIGNIFICATIVI



Anno 2023



Anno 1980



Anno 2002

SCHEDA n° 688


PROVINCIA AUTONOMA DI TRENTO

COMUNE DI CANAL SAN BOVO

SCHEDA DEGLI INSEDIAMENTI STORICI

COMUNITA' DI PRIMIERO		FOGLIO DI MAPPA n°	55
COMUNE AMM.VO	CANAL SAN BOVO	NUMERO P.ED.	1103/1-103/2-1104
COMUNE CATASTALE	CANAL SAN BOVO	DATA DEL RILIEVO	05-2023
LOCALITA'	MOLINERI	RILEVATORE	Studio S.T.A.C.C.

COROGRAFIA	ESTRATTO MAPPA scala 1:1000
	



ANALISI

1	Tipologia funzionale			
	Edificio residenziale	A	Edificio rurale	E
	Edificio produttivo	B	Edificio alberghiero	F
	Edificio speciale-religioso	C	Rudere	G
	Edificio pluri-funzionale	D	Edificio accessorio	H
2	Epoca di costruzione		Interventi successivi al	
	Anteriore al 1860	8	Restauro	
	Tra il 1860 e il 1940	6	Risanamento conservativo	
	Successiva al 1940	4	Ristrutturazione edilizia	
3	Tipologia architettonica storica		4	
	Alta definizione	8	Permanenza dei caratteri formali tradizionali	
	Media definizione	6	Volumetrici originali	2 1 0
	Bassa definizione	4	Costruttivi	2 1 0
	Nessuna definizione	0	Complementari	2 1 0
5	Degrado		6	
	Nulla		Grado di utilizzo	
	Medio		Utilizzato	
	Elevato	X	Sottoutilizzato	X
7	Spazi di pertinenza (se presenti)		8	
	Alta qualità		Vincoli legislativi	
	Media qualità	X		
	Bassa qualità			
9	Categoria di intervento del Piano Precedente		10	
	Risanamento		Punteggio per Categoria di Intervento	
11			Totale punteggio (2+3+4)	
			17	
Note:				

PROGETTO

12	Categoria di intervento prevista:			
	Restauro		Ristrutturazione edilizia	
	Risanamento conservativo	X	Demolizione	
13	Vincoli particolari: tipo di vincolo: oggetto del vincolo:			
14	Categoria di intervento prevista per gli spazi di pertinenza:			
15	Prescrizioni: - mantenimento finestre arcuate; - mantenimento muratura con sasso faccia a vista; - mantenimento e/o riproposizione di timpani, tamponamenti e ballatoi in legno.			
16	Indicazioni:			

ELEMENTI DI ANALISI E INDICAZIONI DI PROGETTO

ELEMENTI ARCHITETTONICI	CARATTERIZZANTI	DEQUALIFICANTI
MANTO DI COPERTURA		
COMIGNOLI		
ABBAINI		
SOTTOGRONDA		
TIMPANO IN LEGNO	capriata a vista	
ELEVAZIONE IN LEGNO		
ELEVAZIONE IN MURATURA	sasso a vista	
INTONACI		
BUGNATURE		
DECORAZIONI		
AFFRESCHI		
TAMPONAMENTI LIGNEI		
BASAMENTI		
PORTONI		
PORTE		
FINESTRE	arcuate	
OSCURANTI		
CORNICI		
POGGIOLI		
BALLATOI	X	
PARAPETTI		
SCALE		
RITONDE		
PORTICI		
TETTOIE		
BUSSOLE		
SUPERFETAZIONI		
LEGNAIE IN ADERENZA		

NOTE:

MAPPA STORICA

ORTOFOTO



ELEMENTI SIGNIFICATIVI



Fotografie anno 2002



Fotografie anno 1980





SCHEDA n° 689

PROVINCIA AUTONOMA DI TRENTO

COMUNE DI CANAL SAN BOVO

SCHEDA DEGLI INSEDIAMENTI STORICI

COMUNITA' DI PRIMIERO		FOGLIO DI MAPPA n°	55
COMUNE AMM.VO	CANAL SAN BOVO	NUMERO P.ED.	1107-1108-1109/1-2-1110
COMUNE CATASTALE	CANAL SAN BOVO	DATA DEL RILIEVO	03-2023
LOCALITA'	MOLINERI	RILEVATORE	Studio S.T.A.C.C.

COROGRAFIA	ESTRATTO MAPPA scala 1:1000
	



ANALISI

1	Tipologia funzionale			
	Edificio residenziale	A	Edificio rurale	E
	Edificio produttivo	B	Edificio alberghiero	F
	Edificio speciale-religioso	C	Rudere	G
	Edificio pluri-funzionale	D	Edificio accessorio	H
2	Epoca di costruzione		Interventi successivi al	
	Anteriore al 1860	8	Restauro	
	Tra il 1860 e il 1940	6	Risanamento conservativo	
	Successiva al 1940	4	Ristrutturazione edilizia	
3	Tipologia architettonica storica		Permanenza dei caratteri formali tradizionali	
	Alta definizione	8	Volumetrici originali	2 1 0
	Media definizione	6	Costruttivi	2 1 0
	Bassa definizione	4	Complementari	2 1 0
	Nessuna definizione	0	Decorativi	2 1 0
5	Degrado		Grado di utilizzo	
	Nulla		Utilizzato	
	Medio		Sottoutilizzato	
	Elevato	X	In stato di abbandono	X
7	Spazi di pertinenza (se presenti)		Vincoli legislativi	
	Alta qualità			
	Media qualità	X		
	Bassa qualità			
9	Categoria di intervento del Piano Precedente		Punteggio per Categoria di Intervento	
	Risanamento conservativo		Totale punteggio (2+3+4)	12
11	Note:			

PROGETTO

12	Categoria di intervento prevista:			
	Restauro		Ristrutturazione edilizia	X
	Risanamento conservativo		Demolizione	
13	Vincoli particolari: tipo di vincolo: oggetto del vincolo:			
14	Categoria di intervento prevista per gli spazi di pertinenza:			
15	Prescrizioni: - l'eventuale ricostruzione deve avvenire sulla base di documentazione fotografica storica; - non è ammesso il sopralzo del manufatto (rispetto alle imposte di banchina attuali e/o alla parte di copertura in essere e/o documentata storicamente).			
16	Indicazioni:			

ELEMENTI DI ANALISI E INDICAZIONI DI PROGETTO

ELEMENTI ARCHITETTONICI	CARATTERIZZANTI	DEQUALIFICANTI
MANTO DI COPERTURA		
COMIGNOLI		
ABBAINI		
SOTTOGRONDA		
TIMPANO IN LEGNO		
ELEVAZIONE IN LEGNO	X	
ELEVAZIONE IN MURATURA	X	
INTONACI		
BUGNATURE		
DECORAZIONI		
AFFRESCHI		
TAMPONAMENTI LIGNEI	X	
BASAMENTI		
PORTONI		
PORTE		
FINESTRE		
OSCURANTI		
CORNICI		
POGGIOLI		
BALLATOI		
PARAPETTI		
SCALE		
RITONDE		
PORTICI		
TETTOIE		
BUSSOLE		
SUPERFETAZIONI		
LEGNAIE IN ADERENZA		

NOTE:


MAPPA STORICA



ORTOFOTO



ELEMENTI SIGNIFICATIVI



Documentazione storica "scheda 2002"

